


# العمارة الإسلامية في مصر

منذ الفتح الإسلامي وحتى نهاية العصر المملوكي  
دراسة أثرية معمارية



دكتور  
سامي محمد نوار



ت: ٥٣٥٤٤٣٨ / ٠٣ استشرية



# المنشآت المائية بمصر

---

منذ الفتح الإسلامي وحتى نهاية العصر المملوكي

دراسة أثرية معمارية

دكتور/ سامى محمد نوار

المنشآت المائية بمصر

منذ الفتح الإسلامى وحتى نهاية العصر الملوكى

دراسة أثرية معمارية

كمبيوتر: دار الوفاء

الطباعة: دار الوفاء لدنيا الطباعة والنشر

ش ملك حفنى، قبلى السكة الحديد

بجوار مساكن درباله أمام بلوك ٣

ص.ب. ٢١٤٤١١ فيكتوريا — إسكندرية

رقم الإيداع: ١٧٦٧٦ / ٩٩

الترقيم الدولى: 4 - 025 - 327 - 977

المنشآت المائية بمصر منذ الفتح الإسلامى  
وحتى نهاية العصر المملوكى  
دراسة أثرية معمارية

د. سامى محمد نوار  
أستاذ الآثار الإسلامية المساعد  
كبة الآداب - جامعة جنوب الوادى

الناشر

دار الوفاء لدنيا الطباعة والنشر  
ت: ٥٣٥٤٤٣٨ - الإسكندرية



## إهداء

إلى روح والدى الحبيب

إلى أمى الحبيبة

إلى أساتذتى الإجملاء

إلى زملائى الأعزاء

إلى أبنائى.. حنان..

محمود.. محمد





## مقدمة

" وجعلنا من الماء كل شيء حي " صدق الله العظيم. لقد أوضح رب العزة في هذه الآية القصيرة العظيمة المعنى أهمية الماء. فالماء هو العنصر الأساسي لكل كائن حي. ولم تكن أهمية النيل بالنسبة للشعب المصري تكمن في كونه عصب الحياة فقط بل كان ماء نهر النيل هو الحضارة والإستقرار فقد قامت الحضارة على ضفاف الوادى منذ عرف الإنسان كيفية التحكم فى ماء نهر النيل وإستغلاله فاستقرت الجماعات وتكونت الدول.

وقد أولى الأنسان المصرى عنايته لنهر النيل منذ القدم وظلت هذه العناية طوال عصور الحضارة المصرية وحتى الآن. وقد أدرك المسلمون منذ فتحهم لمصر أهمية نهر النيل وتأثيره على مجريات الأمور فى القطر المصرى فحافظوا على ما ورثوه من منشآت مائية تساعدهم على التحكم فى ماء النهر.

كان النيل هو محور حياة القطر المصرى فإذا لم يف النيل بفيضانه السنوى تحدث الفتن والإضطرابات وتظهر أشباح المجاعات ويتكرر نفس الوضع إذا أوفى النيل بفيضان عال فهذا يعنى غرق الأراضى الزراعية ودمار القرى. ومن هنا كانت الضرورة الملحة لإنشاء المنشآت المائية للتحكم فى ذلك النهر المتقلب المزاج الذى يعطى ويمنع وكأنه يد القدر. ولم تكرر عملية بناء المنشآت المائية وصيانتها عملية سهلة إذ كانت هذه العملية تتطلب مهارة فائقة وعلم بكل ما يحيط بالنيل من أحوال فهو نهر يفيض مرة كل سنة فى وقت معلوم وينصرف ماؤه فى وقت معلوم أيضا هذا بجانب ضرورة معرفة وسائل البناء فى الوسط المائى لهذه المنشآت.

ولم يكن فيضان النيل يعنى بالنسبة للمواطن المصرى ضمان الزراعة ووجود القوت لمدة عام بل كان فيضان النيل يعنى الإستقرار للقطر المصرى الذى ظل طوال العصر الإسلامى الوسيط يعتمد على نظام الإقطاع فى تثبيت أركان الدولة فعدم وفاء النيل بالنسبة للدولة كان يعنى الفوضى والإضطراب وثورات الشعب والجند والأمراء وضعف موقف الحكام وربما بلغ الوضع إلى حد أكل الناس لبعضهم البعض كما حدث فى أيام الشدة المستتصرية.

وعلى هذا فقد كانت المنشآت المائية من أهم المنشآت التي كان يعتنى الحكام المسلمون بصيانتها وإنشاءها حتى تظل للدولة قوتها وهيبتها وراثتها. ومن المنشآت المائية التي إهتم بها الحكام المسلمون مقاييس النيل التي كان يعرف بواسطة عدد الاذرع المسطورة فى العامود الذى يستخدم فى القياس مستوى الفيضان وهل هو فيضان شحيح أو متوسط أو عالى وبناء عليه تحدد الضرائب وخراج الأرض الزراعية فكان قياس الفيضان يمثل الإنذار المبكر للدولة لإتخاذ الإحتياطات اللازمة وتقدير موقفها من نوعية كل فيضان.

وللحصول على محاصيل زراعية وافية إهتم المسلمون بتوصيل المياه للأحواض الزراعية وذلك بتطهير المجارى المائية وحفر الخلجان والترع وإعادة حفر ما طمر منها مع إنشاء الجسور الخشبية والبنايية على هذه الخلجان كما عنى المسلمون كذلك بإنشاء السقايات لتوصيل مياه الشرب والرى إلى حيث الحاجة إليها بالأماكن البعيدة عن مصادر المياه كما أنشأ المسلمون القناطر لرفع منسوب المياه للتحكم فى توصيل المياه للأراضى الزراعية بواسطة سد عقود القناطر أو فتحها وقت الحاجة.

كما عرف المسلمون الخزانات المائية بأنواعها من صهاريج وسدود وخزانات طبيعية وصناعية ولم يستخدم المسلمون الصهاريج لخرن ماء الشرب فقط بل إستخدم المسلمون الصهاريج الضخمة فى حفظ ماء الرى الذى كان يرفع من هذه الصهاريج بواسطة السواقى.

وقد أقام المسلمون السدود للتحكم فى الماء وخرنه ويكفى المسلمون فخراً أنهم قد فكروا فى إقامة سد أسوان منذ ألف سنة مما يدل على تقدمهم فى مجال هندسة الرى.

وأخيراً فقد إستغل المسلمون الخزانات الطبيعية مثل منخفض الفيوم والخزانات الصناعية مثل المصانع التى يحفظ فيها الماء فوق سطح الأرض. كما إستخدم المسلمون السواقى والشواذيف والنطالات كوسائل لرفع الماء من مستوى إلى مستوى أعلى منه.

وقد إستطاع المسلمون منذ الوهلة الأولى لفتحهم لمصر إستيعاب طرق إنشاء هذه المنشآت المائية الجديدة عليهم فى نوعها فيما عدا السدود حيث كانت لهم الخبرة الطويلة فى إنشاءها ولعل سد مأرب المشهور من خير الأمثلة على هذا وقد كان ثراء مصر وقوتها بسبب مكانتها الزراعية التى حققت لها العزة والرخاء وتكوين دولة قوية قامت بها العديد من الدول

المستقلة مثل الدولة الطولونية والإخشيدية والأيوبية وهي دول كانت للخلافة العباسية عليها السيطرة الإسمية والروحية فقط.

كما كانت في مصر الخلافة نفسها مثل الخلافة الفاطمية والخلافة العباسية في العصر المملوكي.


ومما سبق يتضح أن الإقليم كان يستمد قوته وثرائه من النهر الذي كان يحمل الماء والطمى الذي يزيد من خصوبة الأرض بحيث كانت مصر في العصور الوسطى من أخصب بلاد العالم. ونظراً لحدوث الفيضان في فصل معين من السنة التي قسمت بدورها الفصول بحسب جريان الشمس فقد استخدم المسلمون التقويم الشمسي في معرفة الموسم الزراعية والحصاد وهو التقويم المعروف بالتقويم القبطي بينما استخدموا التقويم الهجري لتاريخ حوادث حياتهم. وكان التقويم القبطي أحد الأساسيات التي إرتبط بها مواعيد الفيضان والزراعة ولا يزال التقويم القبطي يستخدم حتى اليوم في الريف المصري فيما يختص بالزراعة. وكانت السنة القبطية تنقسم لثلاثة فصول تبدأ عندما يغمر ماء النيل الأراضي الزراعية الفصل الأول وهو موسم الفيضان والفصل الثاني موسم الزراعة عندما ينصرف ماء النيل وتجف الأرض والفصل الأخير هو موسم الحصاد عندما يتم نضج المحاصيل وكان وجه الأرض في مصر يأخذ شكلاً مميزاً في كل فصل من فصول من هذه الفصول فوصفت مصر بأنها ثلاثة أشهر لؤلؤة بيضاء وثلاثة أشهر مسكة سوداء وثلاثة أشهر زمردة خضراء وثلاثة سبيكة ذهب حمراء. فاللون الأبيض يرمز لماء النيل الذي يغمر الأرض واللون الأسود يرمز لجفاف الأرض واللون الأخضر يرمز إلى الزرع واللون الأحمر يرمز إلى نضوج الزرع وتورد العشب.

وعلى هذا فقد كان النيل بالنسبة لمصر هو الطعام والشراب والحضارة والدولة والجيش والهيبة والنفوذ.



## الفصل الأول

### مقياس جزيرة الروضة



(شکل ۱)

## عمود المقياس بجزيرة الروضة المقاييس التي بناها المسلمون

قد درست هذه المقاييس مع الأسف - ولم يبق منها سوى مقياس جزيرة الروضة وليس هناك ما يدل عليها سوى ما ذكره المؤرخون عنها وعن أماكنها. وأول هذه المقاييس الذي بناه عمرو بن العاص بعد فتحه لمصر بمنطقة حلوان<sup>(١)</sup>. وسبب بناء هذا المقياس أن عمرو بن العاص أبلغ أمير المؤمنين سيدنا عمر بن الخطاب بأن أهل مصر يلقون العناء عند وقوف زيادة ماء النيل أو قصور مائه فيظل الشعب المصري في حالة ترقب وقلق ويعمدون إلى تخزين المحاصيل ولا يعرضونها للأسواق خشية عدم وجود القوت بسبب عدم زراعة الأرض إذا نقص الماء أو زاد عن الحد المطلوب وهو ١٦ ذراعاً وينتج عن ذلك التخزين إرتفاع سعر الغلال ويعم الغلاء فسأل سيدنا عمر بن الخطاب عن سبب ذلك فأخبره عمرو بن العاص أن مصر قد تسلمها من الأقباط محفورة الأنهار معقودة الجسور وفيرة العمارة وإذا وصلت زيادة الماء إلى ١٢ ذراعاً فهذا يعني القحط وعدم الزراعة وإذا وصل إلى ١٨ ذراعاً فهذا يعني الغرق وعدم الزراعة أيضاً أما إذا وصل إلى ١٤ ذراعاً فإنه تقطع الأرض الزراعية.

أما إذا وصل إلى ١٦ ذراعاً فتروى سائر أرض مصر ويضمنون أن يصبح عندهم طعام سنة أخرى. فإستشار سيدنا عمر بن الخطاب سيدنا علي ابن أبي طالب رضى الله عنهما فأشار سيدنا علي أن يقوم عمرو بن العاص ببناء مقياس جديد وإن ينقص من الأثني عشر ذراعاً الأولى السفلية ذراعين وإن ينقص من كل ذراع بعد الذراع السادس عشر إصبعين فبنى عمرو ذلك المقياس الجديد بحلوان في سنة ٢٠هـ - ٢٤هـ (٦٤٠م - ٦٤٤م) وبذلك أمكن السيطرة على السوق المصرية وتجنب الإضطرابات والفتن إلى أن يتم النيل زيادته فلم تكن زيادة النيل تأتي دفعة واحدة فربما وصل منسوب الماء إلى الذراع الثالث عشر ثم يهبط ثم يعلو وهكذا يتذبذب بين إرتفاع وإنخفاض بين يوم وليلة إلى أن يتم فيضانه أو لا يتم وبمقياس سيدنا

(١) ابن عبد الحكم. فتوح مصر ص ١٦ - المقرئ. الخطط ج ١ ص ١٠٥، ص ١٠٧. ابن طهيرة.

الفضائل ص ١٧٨ - السيوطي. حس - المحاضرة ج ٢ ص ٣٧٤.

عمرو بن العاص أمكن تهدئة المناخ العام للدولة في الفترة العصيبة السابقة للفيضان إذ أصبح الإثنا عشر ذراعاً تساوى أربعة عشر ذراعاً لأن كل ذراع يساوى أربعاً وعشرين إصبغاً فجعلها عشرين إصبغاً فجعلها عشرين إصبغاً في الإثني عشر ذراعاً السفلية فتقرأ أربعة عشر ذراعاً بينما هي إثنا عشر ذراعاً وتركزت الأذرع الأربعة التي تحمل أرقام ١٣ - ١٤ - ١٥ - ١٦ - كما هي ثم عاد فأنقض إصبعين من كل ذراع بدءاً من الذراع السابع عشر وحتى الذراع الثانی والعشرين. وقد نقل المقریزی والسيوطي<sup>(١)</sup> ذلك عن القضاعي في رسالة منسوبة للحسن بن محمد بن عبد المنعم متضمنة لما سبق ذكره عن مقياس عمرو بن العاص بطلوان إذ يذكر الحسن بن محمد ما أحدثه عمرو بن العاص من تغيير في الأذرع والأصابع<sup>(٢)</sup>.

كما بنى عمرو مقياسين آخرين بأسوان وندرة<sup>(٣)</sup> وفي عهد معاوية بن أبي سفيان بنى مقياس بأرمنت سنة ٤٦هـ / ٦٦٧م وكان حاكم مصر عقبة بن عامر الجهني وظل يستخدم هذا المقياس إلى أن بنى عبد العزيز بن مروان مقياس بطلوان سنة ٨٠هـ / ٦٩٩م وكان صغير الأذرع.

وكان عبد العزيز بن مروان قد نقل عاصمة مصر من الفسطاط إلى حلوان سنة ٧٠هـ / ٦٨١م بعد أن تولى حكم مصر من قبل الخليفة عبد الملك بن مروان من ٦٥هـ / ٨٦هـ (٦٥٨م / ٧٠٥م)<sup>(٤)</sup>.

(١) السيوطي. مرجع سابق - ح ٢ ص ٣٧٤.

(٢) يذكر في الرسالة أن عمرو بن العاص جعل الإثني عشر ذراعاً أربعة عشر ذراعاً لأن الذراع تساوى أربعة وعشرين إصبغاً فجعلها عمرو بن العاص ثمانية وعشرين إصبغاً في الإثني عشر ذراعاً الأولى فتكون الزيادة على الإثني عشر ذراعاً هي ثمانية وأربعين إصبغاً وهذا خطأ. فقد أنقض عمرو ذراعين من الإثني عشر ذراعاً حتى تقرأ أربعة عشر ذراعاً وأخطأ الحسن بن محمد في رسالة وعكس ما فعله عمرو بأن جعله يزيد في كل ذراع أربعة أصابع بينما عمرو بن العاص أنقصها من كل ذراع في الإثني عشر ذراعاً السفلية ونقل المقریزی والسيوطي الرسالة بخطها بدون محيص.

(٣) ابن ظهيرة. الفضائل. ص ١٧٨ - المقریزی. الخطط - ح ١ ص ١٠٥. اليوطي. حسن المحاضرة - ح ٢ ص ٣٧٤ على مبارك. الخطط - ح ١٨ ص ٥.

(٤) ابن عبد الحكم. فتوح مصر ص ١٦. ابن ظهيرة. الفضائل ص ١٧٨. المسعودي. مروج الذهب - ح ١ ص ٢٥٨ - المقریزی. الخطط - ح ١ ص ١٠٥.



ثم بنى أسامة بن زيد التتوخى والى مصر من قبل الوليد بن عبد الملك الذى ولاه الحكم من ٨٦هـ / ٩٦هـ ( ٧٠٥م / ٧١٥م ) مقياساً فى الطرف الجنوبى من جزيرة الروضة وهو أكبر هذه المقاييس فلما خرب بنى مقياساً آخر بالجزيرة أيضاً فى عهد الخليفة سليمان بن عبد الملك ٩٧هـ / ٧١٦م<sup>(١)</sup>. وقد أدى بناء أسامة بن زيد لمقياسين بجزيرة الروضة أحدهما فى خلافة الوليد بن عبد الملك والآخر فى خلافة سليمان بن عبد الملك إلى بعض اللبس والغموض من جانب بعض المؤرخين والباحثين فقد ذكر ابن ظهيرة<sup>(٢)</sup> أن أسامة بن زيد التتوخى بنى مقياساً بالجزء الجنوبى لأنف الجزيرة ولم يذكر شيئاً عن المقياس الآخر الذى أشار إليه كل من المقرئى وابن تغرى بردى<sup>(٣)</sup> وذكر ابن عبد الحكم<sup>(٤)</sup> أن الوليد بن عبد الملك أمر التتوخى ببناء مقياس سنة ٩٣هـ / ٧١١م. وقد قرر المسعودى وياقوت والقلقشندي<sup>(٥)</sup> أن أسامة التتوخى بنى المقياس فى زمن الخليفة سليمان بن عبد الملك وقرر المسعودى أن هذا المقياس بقى حتى أيامه سنة ٣٣٢هـ / ٩٤٣م ولم يشر أى منهم إلى الأول الذى بناه أسامة التتوخى فى عهد الوليد بن عبد الملك.

ويرى عمر طوسون أن أسامة التتوخى بنى المقياس فى عصر الوليد بن عبد الملك إستناداً إلى رواية ابن عبد الحكم. وقد ذكر المقرئى<sup>(٦)</sup> أن أسامة بن زيد كسر فى المقياس الأول الذى بناه أوقية ثم أنه كتب بعد

(١) المقرئى. الخطط حـ ١ ص ١٠٥.

(٢) ابن ظهيرة. الفضائل ص ١٧٨.

(٣) المقرئى. الخطط حـ ١ ص ١٩٠. ابن تغرى بردى. النجوم ج ٢ ص ٣١٠.

(٤) ابن عبد الحكم. فتوح مصر ص ١٦.

(٥) المسعودى. مروج الذهب ج ١ ص ٢٥٨. ياقوت. معجم البلدان حـ ٥ ص ١٧٨ — القلقشندي. صبح

الأعشى ح ٣ ص ٢١٤.

Tousoun. M. sur l.hist du nil. V2,p 303

(٦) ربما يقصد المقرئى أن أسامة التتوخى صرف فى بناء هذا المقياس ألقى أوقية من الذهب — المقرئى.

الخطط حـ ١ ص ١٠٥.

ذلك إلى سليمان بن عبد الملك ببطلان هذا المقياس فأمره أن يبني مقياساً آخر  
بجزيرة الروضة فبناه ٩٧هـ / ٧١٥م.

وقد قام الخليفة المأمون بترميم مقياس أسامة بن زيد التتوخي بعد أن  
تخرب فقد ذكر السيوطي<sup>(١)</sup> نقلاً عن صاحب المرأة والتيفاشي أن المأمون  
هدم المقياس الذي بالجزيرة وأسسها ولم يتمه<sup>(٢)</sup>. كما يذكر المقرئ<sup>(٣)</sup> أن  
المأمون بنى مقياساً بالبروزات بالدلتا.

وقد أثارت أعمال المأمون بالمقياس الذي بجزيرة الروضة كثيراً من  
اللبس أيضاً. إذ يذكر القلقشندي<sup>(٤)</sup> أن المأمون بنى المقياس بجزيرة الروضة  
سنة ٢٤٧هـ / ٨٦١م ويذكر ابن دقماق<sup>(٥)</sup> أن المقياس تم بناؤه سنة  
٢٤٥هـ / ٨٥٩م بينما توفي الخليفة المأمون عام ٢١٨هـ / ٨٣٣م.

ونخلص مما سبق إلى أن الخليفة المأمون حين قدم مصر للقضاء  
على ثورة القبط توجه للمقياس وعابنه ووجده بحالة سيئة فأمر بتجديده ثم  
عدل عن ذلك لسبب ما وأمر ببناء مقياس بالدلتا التي كانت تعرف بأسفل  
الأرض لإنخفاض أرضها عن أرض الصعيد.

وقد ذكر المقرئ<sup>(٦)</sup> أن هذا المقياس كان بالبروزات<sup>(٧)</sup> بأسفل  
الأرض. وبعد أن أهمل المأمون تكملة بناء المقياس بالجزيرة قام يزيد بن عبد  
الله والي مصر من قبل الخليفة المتوكل على الله العباسي ببناء المقياس في  
الطرف الجنوبي لجزيرة الروضة وهو المقياس الباقي من كل هذه المقاييس  
حتى يومنا هذا. ويبدو أن هذا المقياس أقيم في نفس المكان الذي كان به  
مقياس أسامة التتوخي الذي تهدم وشرع المأمون في تجديده ثم صرف  
النظر عن ذلك، وهذا ما جعل بعض المؤرخين ينسب هذا المقياس إلى

(١) السيوطي. حسن المحاضرة - ج ٢ ص ٣٧٦.

(٢) المرجع السابق - ج ٢ ص ٣٧٤.

(٣) المقرئ. الخطط - ج ١ ص ١٠٧.

(٤) القلقشندي. صبح الأعشى - ج ٣ ص ٢٩٨.

(٥) ابن دقماق. الإلتصار - ج ٤ ص ٩٩.

(٦) المقرئ. الخطط - ج ١ ص ١٠٥.

(٧) البروزات لم أستطع تحديد موضع البروزات هذه.

المأمون باعتباره قد مهد لبناء المقياس وبعضهم لم يشر إليه باعتبار أن  
الذي أتم بناء المقياس هو الخليفة المتوكل بعد ذلك بفترة تقدر بحوالي ٢٩  
عاماً وقد أشار مارسيه<sup>(١)</sup> لهذا بأن التتوخى وضع عامود المقياس بالبئر<sup>(٢)</sup>  
وان المأمون قرر إعادة بناء المقياس وأستند إلى مقارنة الكتابات  
الكوفية التي وجدت على عامود المقياس بالكتابات التي نقشت على عملة  
المأمون.

---

<sup>(١)</sup> D,E, XV, p. 392 - 391.

<sup>(٢)</sup> ورد بمامش مخطوطة الولاة والقضاة للكندى بخط غير خط الناسخ يفيد بأن المتوكل أمر بإتمام بناء  
المقياس لأن المأمون أسسه ولم يتمه الكندي. الولاة والقضاة ص ٢٠٣ ح ٢.

## تاريخ مقياس الروضة

أمر الخليفة العباسي المتوكل على الله بإنشاء مقياس جزيرة الروضة في عام ٢٤٧هـ / ٨٦١م تحت إشراف والي مصر يزيد بن عبد الله التركي بالنهاية الجنوبية لجزيرة الروضة بمواجهة مصر القديمة. وقد باشر البنّا المهندس أحمد بن كثير الفرغانى. وقد أمر الخليفة بعزل النصارى من مهنة القياس وعين لها عبد الله بن عبد السلام بن أبى الرداد المؤذن<sup>(١)</sup> البصرى وكان يصرف له نظير ذلك سبعة دنانير<sup>(٢)</sup> وكان مقياس الروضة يعرف بالمقياس الهاشمى والمقياس الجديد ويعتبر أحمد بن طولون أول من رسم هذا المقياس فى عام ٢٥٩هـ وتكلف ذلك الترميم مبلغ مائة ألف دينار. ومن المحتمل أن يكون ابن طولون قد محا إسم الخليفة المتوكل العباسى من كتابات المقياس وأبدلها بآيات قرآنية بعد إستقلاله عن الدولة العباسية. وكانت الكتابات التأسيسية التى تحوى إسم الخليفة المتوكل العباسى فى كتابات المقياس بالجانب الغربى والجنوبى من حائط بئر المقياس<sup>(٣)</sup>.


---

(١) كان يؤذن بجامع عمرو ويعلم الصبيان القرآن وتولى أمر المقياس الجديد بجزيرة الروضة وأصبح إليه النظر فى أمره وما يتعلق به سنة ست وأربعين ومائتين وإستمرت الولاية فى ولده وتوفى فى سنة تسع وسبعين ومائتين.

إبن حلكان. وفيات الأعيان ج ١ ص ٣٩٥ - إبن ظهيرة. الفضائل ص ١٧٩ - المقرئى. الخطط ج ١ ص ١٠٥ - السيوطى. حسن المحاضرة ج ٢ ص ٢٧٨ - إبن تغرى بردى. النجوم ج ٢ ص ٣١١.

(٢) الكندى. الولاة والقصة ص ٥٠٨.

(٣) Creswell, E.M.A, P. 236 Ashort acount, P. 295.



(لوحة ١)

القبة المخروطية لمقياس الروضة من الخارج

وقام الخليفة الفاطمي المستنصر في عام ٤٨٥هـ / ١٠٩٢م ببناء حائط من الحجر يحيط بالمقياس بعد أن بلغ النيل أقصى إنخفاض له في هذه السنة.

وإنشأ كذلك مسجداً بجوار المقياس بحيث كانت الكتابات التي بالجدار الغربي لهذا المسجد تقع على الرواق الذي يعلو بئر المقياس. وقد ظلت إصلاحات المستنصر حتى زمن الحملة الفرنسية<sup>(١)</sup> فدمر المقياس وبدل شكله وقد ذكر مارسيه عضواً الحملة الفرنسية وجود ثلاث لوحات رخامية بها كتابات كوفية الأولى بداخل المقياس نفسه والثانية فوق باب جامع المستنصر والثالثة في الحائط الغربي للمسجد الذي كان يطل مباشرة على بئر المقياس ( شكل ١ ) ويرى مارسيه<sup>(٢)</sup> أن هذه الكتابات تختلف عن الكتابات الأصلية بالمقياس في أسلوب كتابتها لأنها أكثر رشاقة وظهرت بنهايات حروفها الزخارف وهو ما أسماه الفرنسيون بالخط القرمطي ويرى بوبر أنه ربما حدث تغيير في ارتفاع البئر مما نتج عنه تغيير للكتابات<sup>(٣)</sup> التي بقمته كما يذكر بوبر أنه وفي سنة ٥٢٢هـ / ١١٢٨م خصص مائة حمل جير لطلاء وإصلاح المقياس وقد حدثت في أواخر العصر الفاطمي بعض الترميمات البسيطة وجعل الصالح نجم الدين الأيوبي عند بنائه لقلعته بجزيرة الروضة مقياس النيل يقع ضمن قلعته ومبانيها بحيث كان محلقاً بها<sup>(٤)</sup> ويعتبر جزءاً منها.

وقد إعتنى بالمقياس في العصر المملوكي إعتناء عظيماً وذلك لأهميته إذ إعتبر منذ بناءه هو المقياس الرسمي للبلاد وابطلت جميع المقاييس الأخرى لأنه كان على درجة عظيمة ومتقنة من البناء وأصبح نموذجاً للمقاييس غيره

<sup>(١)</sup> D.E,XV, P. 407. Pooper, C.N, P. 26.

<sup>(٢)</sup> D. E, XV, P. 407.

<sup>(٣)</sup> Pooper ,C.N,P. 26-27.

<sup>(٤)</sup> I BID.

فعمل في دجلة من جانبيها مقياساً مثل مقياس المتوكل بمصر طوله خمسة وعشرون ذراعاً<sup>(١)</sup> في عام ٢٩٣هـ / ٩٠٥م وقد أنشأ الظاهر بيبرس البندقدارى بالمقياس قبة رقيقة مزخرفة<sup>(٢)</sup> وفي عام ٨٦٦هـ / ١٤٦١م كاد السلطان خشقدم أن يهدم المقياس ويزيله من الوجود بسبب تأخر فيضان النيل وذلك حتى لا يعلم الناس الزيادة من النقصان<sup>(٣)</sup>

وفي ربيع آخر ٨٨٦هـ / ١٣٤١م أمر السلطان قايتباي بترميم بعض أجزاء المقياس وإصلاح أساساته<sup>(٤)</sup>. كما أبطل قايتباي كذلك المركب المسماة بالذهبية وكانت من شعار المملكة خاصة يوم وفاء النيل إذ كان الملوك يتوجهون فيها للمقياس وكان بها ستون مجدافاً<sup>(٥)</sup>.

وقد أنشأ السلطان الغورى قصرأ له على بسطة المقياس<sup>(٦)</sup> كما أمر بإصلاح ما فسد من عمارة المقياس وبيناء جامع بجواره تجاه دار النحاس<sup>(٧)</sup> وكان السلطان الغورى يكثر من الذهاب للمقياس والإقامة به<sup>(٨)</sup> وكذلك كان يفعل السلطان سليم العثمانى الذى أنشأ فى ربيع آخر عام ٩٢٣هـ قصرأ من الخشب فوق القصر الذى أنشأه السلطان الغورى فوق بسطة المقياس<sup>(٩)</sup>. ويعرف هذا القصر الخشبى بالكشك. وذكر الإسحاقى أنه كان فوق المقياس وهو مشرف على نهر النيل<sup>(١٠)</sup> كما بنى كذلك قبة فوق المقياس وفى عام ١١٧٠هـ / ١٧٥٦م قام حمزة باشا بإبدال العتب الخشبى الذى كان يثبت

(١) ابن تغرى بردى. النجوم ج ٣ ص ١٥٨.

(٢) ابن تغرى بردى. المرجع السابق ج ٧ ص ١٩٣.

(٣) الأذفوى. الطالع السعيد. أحداث سنة ٨٦٦هـ.

(٤) ابن إياس. تاج مصر ج ٣ ص ١٨٢ Pooper, C.N.P. 27

(٥) ابن إياس. ج ٣ ص ٣٣٠.

(٦) ابن إياس. ج ٤ ص ٢٢١ - ٢٣٢.

(٧) ابن إياس. ج ٤ ص ٢١٣.

(٨) ابن إياس. ج ٥ ص ١٩٥.

(٩) ابن إياس. ج ٥ ص ١٩٣ Pooper, C N, P 27

(١٠) الإسحاقى. أخبار الأول ص ٢١١.

عامود المقياس بسبب قدمه وأمر بوضع عتب آخر مع كتابه ما كان مكتوباً بالعتب الخشبي القديم بالخط الثلث بدلاً من الخط الكوفي الذي يرجع إلى عصر المتوكل. وظل الإهتمام بالمقياس وصيانتته في مدة البكوات خاصة على بك الكبير في سنة (١) ١١٣٣هـ / ١٧٢٠م متزايداً.

قام الفرنسيون أثناء حملتهم على مصر عام ١٧٩٨م / ١٨٠١م بهدم المقياس وإعادة بنائه وتغيير معالمه كما أبدلوا أوضاعه وهدموا قبته العالية والقصر البديع الشاهق والقاعة التي بها عامود المقياس<sup>(١)</sup> وبنوها على شكل آخر لا بأس به ولكنه لم يتم كما وضع الفرنسيون لوحة رخامية بها كتابات فوق باب المقياس باللغة الفرنسية ومعها الترجمة العربية ونصها:

" بسم الله الرحمن الرحيم محمد أفندي العريشى قاضى مصر حالاً وبعد والسلام على رسول الله الكريم أنه بتاريخ سنة تسعة للمشيخة الفرنسية سنة خمسة عشر ومائتين وألف للهجرة وثلاثين شهراً من بعد فتح مصر من بنود برد أمير الجيوش رسم منو سر عسكر العام المقياس فكان قياس النيل وقت الشحائح على ثلاثة أذرع وعشرة أصابع فى اليوم العاشر بعد المنقلب الصيفى من السنة الثامنة للجمهورية وابتدأ بالزيادة بمصر فى اليوم السادس عشر من بعد هذا المنقلب بعينه وعلى ذراعين وثلاثة أصابع زيادة على بدن العمود وبعد ستة أيام ومائة يوم من هذا الانقلاب فى اليوم الرابع عشر بعد المائة منه أيضاً فالرى عم الأراضى فهذا الفيض الخارج عن المعتاد بأربعة عشر ذراعاً وسبعة عشر إصبعاً الأمل به لسنته خيراً وافراً جداً".

كما أضاف الفرنسيون كذلك فوق تاج عمود المقياس قطعة من الرخام الأبيض بإرتفاع ذراع واحد مقسوم لأربعة وعشرين إصبعاً.

وبعد رحيل القوات الفرنسية عن مصر تم فى ربيع أول ١٢١٧هـ /

١٨٠٢م الإنتهاء من تكملة عمارة المقياس التى بدأت فى ١٢١٦هـ /

١٨٠١م<sup>(٢)</sup> لإكمال المبانى التى تركها الفرنسيون وأنشئ بالمقياس كشك

(١) على مبارك. الخطط ج ١٨ ص ١٩ Pooper, C. N. P. 29

(٢) الجيرنى. ج ٢ ص ٤٩٧. على مبارك. ج ١٨ ص ١٩.

(٣) الجيرنى. ج ٢ ص ٥٣٣.



خشبي علوى عوضاً عن الكشك القديم الذى هدمه الفرنسيون وقد عثر على إيصال بمبلغ عشر جنيهات باللغة التركية لهذا الترميم الذى تم فى عهد محمد خسرو باشا وقد تمت ترجمة هذا الإيصال بناء على<sup>(١)</sup> طلب ميخائيل أفندى جاد الله مندوب تفتيش رى الوجه القبلى بالمكاتبة رقم ٢٤ / ٣ / ١٥١٧٦ فى ٢٨ فبراير ١٩٣٥ ونص الترجمة:

" مصاريف ترميم مقياس للنيل الجارى ترميمه بمعرفة سعد أغا وكيل مدير مبانى مصر سنة ١٢١٦هـ حثى يقتضى صرف المبلغ الآت من خزانة مصر لحساب مصاريف بموجب الأمر السامى الصادر فى ١٦ ذى القعدة ١٢١٦هـ وأعلام حضرة محمد أفندى دفتر دار مصر على كشف المفردات وتذكرة قلم التحرير الجديد بالخزينة

تحت حساب

١٠٠٠,٠٠٠ قرش

١٦٠٠,٠٠٠ أقة<sup>(٢)</sup>

فقط مائة وستين ألف أقة تحرير فى ٢٩ ذى القعدة ١٢١٦

هذه الترجمة طبق الأصل

إمضاء

أحمد مظهر

إمضاء

يوسف أحمد محمد

وقد عثر على هذا الإيصال بدار المحفوظات بالقاعة.

وكان قد عثر فى بئر المقياس على طغراء للسلطان محمود العثمانى محفورة حفراً بارزاً على لوحة رخامية محفوظة الآن بالمقياس يدل على أن محمد على باشا أصلح المقياس فى عهد السلطان محمود ومن ضمن هذا الإصلاح إضافة عقدين يستندان على قمة عامود المقياس فوق العتب الخشبي وعلى جدران بئر المقياس<sup>(٣)</sup>.

<sup>(١)</sup> ملف الأثر هيئة الآثار المصرية.

<sup>(٢)</sup> الأقة نوع من العملة يساوى القرش الواحد ١٥٠ قطعة منها — ملف الأثر هيئة الآثار المصرية.

<sup>(٣)</sup> رفاعة الطهطاوى، أنوار توفيق الحليل و توفيق أحمار بنى إسماعيل ص ٣١.

## موظفو المقياس

كانت عملية قياس زيادة نهر النيل تعرف بعملية إختبار النيل<sup>(١)</sup> وتبدأ أولاً بقياس قاع المقياس حيث الماء القديم الموجود قبل الفيضان وتتم هذه العملية في ١٣ بثونة<sup>(٢)</sup> وينادى على الزيادة<sup>(٣)</sup> في ٢٧ بثونة ويكسر السد الترابي للخليج الكبير في إحتفالات<sup>(٤)</sup> مهيبه صاحبة عندما تصل الزيادة إلى ١٦ ذراعاً التي يتم بها رى أرض مصر ويكون الرخاء والنماء.

وقد رأى الخليفة الفاطمي المعز لدين الله في شوال ٣٦٢هـ أن يمنع النداء بزيارة النيل وألا يكتب بذلك إلا إليه وإلى القائد جوهر. فلما تم وفاء النيل أباح النداء وكسر الخليج بسبب أن الناس يقلقون ويخشون الغرق أو نقص أو توقف الماء فيقومون بتخزين الغلال وتخبيئتها لبيعها بسعر عال أو لضمان وجود القوت إذا ما أجذبت الأرض. فإن أوفى النيل هبطت أسعار الغلال وظهرت بالأسواق وإلا كان القحط والجذب والمجاعات وعلى هذا فإن فى كتمان أحوال النيل أعظم الفائدة<sup>(٥)</sup>. وقد عاد النداء بوفاء النيل مرة أخرى فى العصر الفاطمي إذ يذكر ناصر خسرو الذى زار مصر ٤٣٩هـ / ٤٢٢هـ ( ١٠٤٧م / ١٠٥٠م ) أن المنادين يطوفون بالمدينة ويذكرون الزيادة اليومية للفيضان وحين تبلغ الزيادة ذراعاً كاملاً تضرب البشائر ويفرح الناس<sup>(٦)</sup>. وإستمرت المنادة طوال العصر الأيوبي كما يذكر ابن ممتى. وقد ذكر المقرئى والمسبحى صاحب تاريخ مصر أن الخليفة الفاطمي أمر ابن جيران أن يحرر مقدمة يفتح بها القياسون إذا نادوا على النيل فقال: " نعم لا تحصى من خزائن الله لا تفنى زاد الله فى النيل المبارك كذا ". فكان القياسون بعد قياس زيادة النيل ينادون بهذه العبارة فى القاهرة والفسطاط فينزل الحاكم للإحتفال بوفاء النيل ثم يكسر سد الخليج.

(١) السخاوى. البتر المسبوك ص ٣٥٠.

(٢) المقرئى. الخطط ج ١ ص ١٠٩.

(٣) يسمى من يتولى النداء بزيادة فيضان النيل بإسم منادى البحر - ابن تغرى بردى. النجوم ج ١٥ ص

٤٢٥.

(٤) أنظر الإحتفال بكسر الخليج بالفصل الثانى من الباب الخامس.

(٥) المقرئى. الخطط ح ١ ص ١١١ - الأذفوى. الطالع السعيد ص ٢٤٩.

(٦) ناصر خسرو. سفر نامه ترجمة الخشاب ص ٤٢ - ابن ممتى. قوانين الدوليين ص ٧٥.

قد كان يتولى القبط القياس إلى أن أمر الخليفة المتوكل ببناء المقياس بجزيرة الروضة وأمر بعزل القبط عن قياسه ثم ولى يزيد بن عبد الله على المقياس عبد الله بن عبد السلام بن عبد الله بن الرداد المؤذن الذى كان يتولى بجانب القياس عملية<sup>(١)</sup> تطهير المقياس ويعرف بنو الرداد حالياً ببني الصواف منهم مصطفهك الصواف مفتش مفتش مصلحة عموم المباني الذى وكان صديقاً للمرحوم المهندس الأثرى محمود أحمد<sup>(٢)</sup> وقد عدت مسميات ابن الرداد وبنيه ممن تولوا عملية القياس أو صاحب المقياس أو قاضى البحر أو القياس.

وإسم الرداد يعنى مجبر العظام<sup>(٣)</sup> وربما كان هذا اللقب للجد الأكبر قد أطلق عليه لإحترافه لمهنة تجبير العظام. أما إسم الرداد فى العصر الإسلامى فيرتبط بالمقياس من نسل أبى الرداد الذين توارثوا مهنة القياس. وكانت علامة وفاء النيل فى العصر العباسى هى أن يعلق ابن أبى الرداد الستر الأسود<sup>(٤)</sup> شعار الخلافة العباسية فى شباك كبير يواجهه المقياس الشرقية لمواجهة الفسطاط فيعرف الناس تمام وفاء النيل ببلوغه ١٦ ذراعاً.

وربما حلت المنادة اليومية محل تعليق الستر الأسود بعد إسقلال مصر عن الخلافة العباسية فى العصرين الطولونى والأشيدى ثم أبطلت المنادة فى عهد الخليفة الفاطمى المعز لدين الله وأمر أن يكتب بزيادة النيل إليه وإلى وزيره جوهر الصقلى فإذا بلغ وفاء النيل ١٦ ذراعاً أباح النداء وذلك حتى يتغلب على عملية تخزين الغلال ورفع أسعارها. وكانت زيادة النيل وأحواله تسجل سنوياً فى سجلات خاصة<sup>(٥)</sup> بالمقياس وكان لمتولى المقياس النظر فى أمور المقياس كحفظه وصيانته<sup>(٦)</sup>. وليس هناك ما يدل على وجود أكثر من موظف للمقياس فقد كان موظفاً واحداً يتولى عملية قياس وتطهير المقياس وتسجيل الزيادة وتنظيف قاع المقياس وسروبه من طمى

(١) يذكر المقرئى أنه كان للمقياس فى العصر الفاطمى رسوم لكنس بحارى الماء بالمقياس مبلغ ٥٠ دينار فى

سنة تعطى لابن الرداد. المقرئى. المرجع السابق ج ١ ص ١١٢.

(٢) مجلة الهندسة. العدد الثامن. فبراير ١٩٢٩ ص ٤١٨.

(٣) Pooper. C.N. P.58.

(٤) كان لون الستر فى الملوكى هو اللون الأصفر. ابن دقماق. الانتصار ج ٤ ص ١١٤.

(٥) Creswell. E. M.A.V.2, 295, Ashort account, P. 239.

(٦) ناصر خسرو. سفر نامه ص ٤٢ — إس ممتى. قوانين الدواير ص ٧٥.

النيل ورواسبه. وكان لمتولى المقياس مساعد ون ينادون بأرجاء المدينة مبشرين بزيادة النيل.

وقد جرت العادة عند وفاء النيل في العصر المملوكى ان يرسل السلطان بشيراً بذلك لأنحاء البلاد لتطمئن قلوب العباد<sup>(١)</sup>. كما كان متولى المقياس يحمل أثناء سيره فى المدينة للإعلان عن ارتفاع منسوب ماء النيل عوداً ويبدو أنه كان يستخدم هذا العود فى القياس وقد قال فيه محبى الدين عبد الظاهر.

"قد قلت لما أتى المقسى وفى يده عود به النيل قد عودى وقد نودى<sup>(٢)</sup> أيام سلطاننا سعد السعود. وقد صح القياس يجرى الماء فى العود". وكان المقياس قاع لمقياس من عصر يوم ٢٦ بثونة وهو ما يعرف بالماء القديم الذى تحسب عليه زيادة النيل وينادى بالزيادة فى اليوم لتالى ٢٧ بثونة<sup>(٣)</sup> ثم يقاس النيل عصر كل يوم وفى صباح اليوم التالى ينتشر المنادون فى أنحاء المدينة يبشرون بالزيادة.

وبهذا فقد كان هناك نوعان من الإعلان بزيادة النيل الإعلان الأول إعلان عام لكافة الشعب<sup>(٤)</sup> بواسطة المنادين الذين يعلنون زيادة الأصابع دون الإشارة إلى عدد الأذرع والإعلان الخاص يكون بواسطة رقاع يومية لإعتيان الدولة من أصحاب السيوف والأقلام كالأمرء والقضاة ومن فى درجاتهم ويدون فى هذه الرقاع الزيادة بتاريخ اليوم من الشهر العربى ونظيره من الشهر القبطى بالأذرع والأصابع مع الكتابة بالزيادة التى كانت فى العام السابق والفرق بينهما زيادة ونقصاناً. حتى إذا أوفى النيل ١٦ ذراعاً صرح للمنادين بالمناداة فى كل يوم بما زاد من الأصابع والأذرع<sup>(٥)</sup>.

(١) السيوطى. حسن المحاضرة ج ٢ ص ٣٦٦ — الفلقشندي. صبح الأعشى ج ٣ ص ٣٩٣.

(٢) السيوطى. حسن المحاضرة ج ٢ ص ٣٧٦.

(٣) الفلقشندي. صبح الأعشى ج ٣ ص ٢٩٣ — ٢٩٧.

(٤) المرجع السابق ج ٣ ص ٢٩٣ — ٢٩٧.

كان قياس المقياس بالذراع المعروفة بالسوداء وهى أطول من ذراع الدور بإصبع وثلاثى إصبع وأول من وضعها الرتيد وقدرها بدرع خدام أسود كان على رأسه وهى التى تعامل بها الناس فى درع الر والتجارة والأنيسة وقياس بيل مصر.

(٥) المواردى. الأحكام السلطانية. ص ١٤٦.

## حفل وفاء النيل

كان من الطبيعي أن يعنى المصريون عناية فائقة بأمر النيل بإعتباره واهب الحياة والخير لوطنهم فكانوا يقيمون الإحتفالات بوفاء النيل فرحاً وإستبشاراً بهذه المناسبة التى تبشر بالخير ويظهر أن عادة الإحتفال بوفاء النيل ترجع إلى ما قبل الفتح الإسلامى لمصر. وقد إستمرت هذه العادة بعد فتح المسلمين لمصر مع إدخال التعديلات اللازمة على هذا الإحتفال لملاءمته للدين الجديد. فقد ذكرت المراجع العربية إن قبض مصر كانوا يلقون فى ليلة ١٢ من شهر بئونة بجارية بكر فى النيل بعد أن يرضوا والديها ويلبسونها أفخر الثياب إعتقاداً منهم أن النيل لا يفيض إلا إذا فعلوا هذا. ونظراً لأن الديانة المسيحية تحرم القرابين البشرية فإن الإعتقاد بأن النيل لا يفيض إلا بإلقاء عروس بكر فى مياهه ربما كانت عادة وثنية قبل دخول المصريين فى الديانة المسيحية.

وعلى هذا فإنه غلب على الظن أن القبط كانوا يلقون بإصبع أحد شهدائهم<sup>(١)</sup> فى النيل لإعتقادهم بأن ذلك يأتى بفيضان. فلما أخبر عمرو بن العاص سيدنا عمر بن الخطاب بعادة أهل مصر فى ذلك أرسل سيدنا عمر بن الخطاب بطاقة لتلقى بنهر النيل ونصها:

" من عبد الله أمير المؤمنين إلى نيل مصر أما بعد فإن كنت تجرى من قبلك فلا تجرى وإن كان الله الواحد القهار هو الذى يجريك فنسأل الله الواحد القهار أن يجريك ". فألقيت هذه لبطاقة قبل يوم الصليب بيوم فأصبحوا وقد إرتفع فيضان النيل إلى ١٦ ذراعاً. وبطاقة سيدنا عمر هى أساس الحجة الشرعية المعروفة التى كانت تلقى يوم وفاء النيل وقد كان الإحتفال بوفاء النيل قبل العصور الفاطمية إحتفالاً بسيطاً إذ ذكر ابن رسته<sup>(٢)</sup> أنه عند حدوث الوفاء يسير الموكلون إلى المسجد الجامع بأيديهم الرياحين ويقفون على كل

(١) عادت هذه العادة فى عيد الشهيد بمصر فى العصور الوسطى بعد ذلك.

(٢) ابن رسته. الأعلام النفيسة ص ١١٦.

حلقة ويرمون بما معهم من الرياحين إليهم وينادون أن الله عز وجل قد زاد في النيل كذا وكذا فيستبشر الناس ويكثرون من حمد الله والشكر له.

أما في العصر الفاطمي فقد كان إهتمامهم عظيماً بحفل وفاء النيل الذي أصبح مرتبطاً بكسر سد خليج القاهرة فكان يجتمع مشايخ الحضرة والمتصدون بجوامع القاهرة ومصر في ليلة الوفاء في جامع المقياس لختيم القرآن وفي الصباح يركب الخليفة الفاطمي<sup>(١)</sup> لتخليق المقياس بالزعفران<sup>(٢)</sup> فكان من عادة الخلفاء الفاطميين الحضور إلى المقياس في العشارى إلى باب المقياس العالى على الدرج التى يعلوها النيل فيدخل الوزير مع الأستاذون بين يدى الخليفة فيصلى هو والوزير ركعات كل واحد بمفرده فإذا فرغ الخليفة من الصلاة أحضر الزعفران والمسك فيمزجها ببعضهما بيده ويتناولها صاحب بيت المال الذى يناولها بدوره لإبن الرداد فيلقى بنفسه فى الفسقية وعليه غلالته وعمامته والعمود قريب من درج الفسقية فيتعلق العمود برجليه ويده اليسرى ويدهن العمود بيده اليمنى وقراء الحضرة من الجانب الآخر يقرأون بالدور. ثم يخرج الخليفة فى العشارى إما عائداً للقاهرة أو إلى المقس يتبعه الموكب فى المراكب وفى اليوم التالى يذهب إبن أبى الرداد إلى قصر الخليفة بالقاهرة فيجد خلعتة معبأة فيؤمر بلبسها ويخرج فى موكب كبير من باب العيد<sup>(٣)</sup> ماراً بين القصرين من أوله بخلعتة المذهبة وذلك لإشاعة إعلان وفاء النيل وكان ذلك من علامات وفاء النيل. وقد جرت العادة أن يرسل الحكام الرسل للبشارة بوفاء النيل إلى أنحاء البلاد لتطمئن قلوب العباد وهى عادة قديمة ربما ترجع إلى ما قبل العصر الإسلامى لأهمية الوفاء للشعب المصرى. وكان كتاب ديوان الإنشاء<sup>(٤)</sup> يكتبون فى تلك المناسبة الرسائل ويتبارون فى كتابتها للبشارة بهذه المناسبة<sup>(٥)</sup>.

(١) المقرئى. المخطط ج ٢ ص ٢٧٩.

(٢) تخليق المقياس دهانه بالزعفران والمسك.

(٣) المقرئى. المخطط ج ٢ ص ٢٥١ — القلقشندى. صبح الأعشى ج ٣ ص ٥١٢ — ٥١٤.

(٤) السيوطى. حسن المحاضرة ج ٢ ص ٣٦٦ — القلقشندى. صبح الأعشى ج ٣ ص ٢٨٩.

(٥) أنظر نموذجاً هذه الرسائل بالملحق.

وقد إستمر الإهتمام بحفل وفاء النيل فى العصر الأيوبى وإن لم يكن من المحتم ركوب السلطان لتخليق المقياس بنفسه<sup>(١)</sup>.

وفى العصر المملوكى فإن أول من نزل بنفسه من السلاطين لتخليق المقياس وكسر سد الخليج ببيرس<sup>(٢)</sup> البند قدرى ثم بعده الظاهر برقوق ثم الناصر فرج بن برقوق أحياناً ثم السلطان المؤيد شيخ ثم الأشرف برسباى سنة واحدة ثم الظاهر خشقدم سنتين.

وقد ذكر بن دقماق<sup>(٣)</sup> ما كان يحدث يوم الوفاء إذا أوفى النيل ١٦ ذراعاً فيذكر أنه كان يعلق على الشباك الكبير الذى تجاه مصر ستر أصفر فيكون علامة الوفاء والذى يعلق هذا الستر متولى الفسطاط وتكون تلك الليلة عظيمة يوحد فيها أهل مصر والروضة الشموع والقناديل وتكرى المراكب فى تلك الليلة بجملته مستكثرة وتزين حراريق الأمراء ويجعل فيها الطبلخانات والنفط وأنواع الزينة ويحضر أستا دار السلطان الكبير يبيت بالمقياس وكذلك خازن السلطان وصحبته جمدارية البقج ومعهم خلع من له عادة بذلك ويحضر الأغاني جماعة من المقرئين يقرأون القرآن تلك الليلة حول الفسقية وتحضر الأغاني ويغنون لمن يكون حاضراً فى دار المقياس من العشاء إلى باكر ويعمل صبيحة تلك الليلة سماط من الشواء والحلوى والفاكهة ويحضر السلطان أو من يقوم مقامه من الأمراء والأكابر وكان الخلفاء المصريون يحضرون ذلك بأنفسهم فيقعد برأس السماط ويعطيهم دستور فيخطف العوام السماط ولا يمنع أحد من ذلك. فإذا فرغ السماط يقوم السلطان أو من يقوم مقامه ويدخل إلى الفسقية ويأخذ بيده طاسة مليئة بالزعفران المذاب بماء الورد ويعطيها لإبن الرداد فيأخذها ويرمى نفسه فى الفسقية<sup>(٤)</sup> بقماشه ومعه الطاسة فيخلق العمود بذلك الزعفران ثم يخرج السلطان أو من يقوم مقامه فيجلس بالشباك تحت الستر ويفرق الخلع على

(١) القلقشندي. المرجع السابق ج ٤ ص ٤٧.

(٢) الأدفوى. الطالع السعيد ص ٢٥١.

(٣) ابن دقماق. الإلتصار ج ٤ ص ١١٤.

(٤) أى بئر المقياس.

والى الفسطاط وعلى رئيس الحراقة السلطانية ورؤساء حراريق الأمراء ومن جرت العادة بالخلع<sup>(١)</sup> عليه وقد كان وصول الماء إلى ١٦ ذراعاً فى العصر المملوكى يسمى بالماء السلطانى<sup>(٢)</sup>. كما كان يسكن الناس بالجزيرة الوسطى للتنزه والتفرج<sup>(٣)</sup> ومن الطريف أن كان يربط العامة بين السلطان ووفاء النيل بالتفاؤل والتشاؤم ويعتبرون عدم وفاء النيل عقوبة من الله تعالى<sup>(٤)</sup> فقد كان غناء العامة تشاؤماً من ركن الدين بيبرس الجاشنكير ومطالبة بعودة السلطان محمد بن قلاوون بالآتى:

سلطاننا ركين ونائبنا دقين      يجينا الماء منين<sup>(٥)</sup>

جيبوا لنا الأعرج      يجى الماء يدحرج

كما إستبشر الناس بنزول السلطان للمقياس وحدوث<sup>(٦)</sup> الوفاء فى تلك الليلة بقدمه حدث عام ٣٣٦هـ / ٩٤٧م أن جف نهر النيل حتى أنه لم يوجد ماء نهائياً وأخذ قياس قاع النيل من بر الجيزة<sup>(٧)</sup>. كما أنه حدث فى رمضان ٩٢٦هـ / ١٥١٩م أن أحضرت<sup>(٨)</sup> الآثار النبوية الشريفة من مدرسة الغورى ووضعت بيئر المقياس وغسلوها فى الماء الذى بالبئر لزيادة ماء النيل إذ كان يعتبر المقياس من الأماكن الشريفة المقدسة<sup>(٩)</sup>.

عنى المؤرخون العرب بوصف مقياس النيل ولكن باقتضاب شديد ولعل ابن دقماق المؤرخ العربى الوحيد الذى وصف حالة المقياس فى

(١) ابن دقماق. المرجع السابق ج ٤ ص ١١٤.

(٢) القلقشندى. صبح الأعشى ج ٣ ص ٢٨٩.

(٣) ابن إياس. تاريخ مصر ج ٤ ص ٤٧٣.

(٤) المقرئى. السلوك ج ٢ ق ١ ص ٢٠١ أهدت سنة ٧٠٨هـ.

(٥) المقرئى. السلوك ج ٢ ق ١ ص ٢٠١ أهدت سنة ٧٠٨هـ.

(٦) ابن إياس. المرجع السابق ج ٤ ص ٢٣١-٢٣٢.

(٧) الأدفوى. الطالع السعيد أحداث سنة ٣٣٦هـ.

(٨) ابن إياس. المرجع السابق ج ٥ ص ٣٣٦هـ.

(٩) ابن شاهين. زبدة كشف الممالك ص ٢٨



العصر المملوكى بتسجيل بعض الأبعاد مما يشابه إلى حد ما الدراسات الحديثة للأثار. وذكر ابن دقماق وصف المقياس<sup>(١)</sup> باللاتى:

" دار المقياس بالروضة. فى رأس الجزيرة من جهتها القبلىة وصفتة برج عظيم ودائرة بسطتان مبنيتان يردان عند جريان الماء وبداخل البرج أبنية كثيرة على عمد ودائرة شبابيك وفى صدره من المشرق شباك كبير. وفى جانب الدار فسقية عظيمة عميقة بينها وبين الدار باب".

وهذه الفسقية ينزل إليها بدرج إلى سلفها وفى وسطها عمود المقياس قائم وهو قطع رخام مفصل كل قطعة ذراع وفيها رسوم أعداد الأصابع وعدة القطع ١٩ قطعة وقاعدة طولها ذراع وبوسط هذا العمود عمود حديد يمسك القطع الرخام وبأعلى القاعدة سقالة خشب مجوفة محشوة رصاصاً تنقل العمود ويصل ماء النيل إلى هذه الفسقية من ثلاثة سروب بعضها فوق بعض طول كل منها نحو الـ ٧٠ ذراعاً والحكمة فى ذلك أن السرب إذا كان قريباً يتحرك داخلها ووفاء النيل ١٦ ذراعاً يعلق على الشباك الكبير الذى تجاه مصر ستر أصفر فيكون ذلك علامة الوفاء.

ومن وصف ابن دقماق تتضح دقة الوصف مع تحليل العناصر ووظائفها مما يدل على دقة المؤرخ العربى فى التوصيف.

يقع مقياس الروضة بنهاية الطرف الجنوبى لجزيرة الروضة بجوار قصر المانسترلى الذى تشغله هيئة الفنون التابعة لوزارة الثقافة والمقياس عبارة عن بئر مربع بوسطه عمود رخامى مئمن الشكل ويتوصل لبئر المقياس من باب بالجدار الشمالى لمبنى مربع حديث من الحجر ١١×١١ متر ويصعد لهذا الباب بواسطة سلم من ٨ درجات ويؤدى الباب إلى دهليز يلتف حول الجهات الأربع لبئر المقياس التى يحدها داربزين من الخشب الخرط الحديث ويعلو البئر قبة تقوم على أربع دعائم من الحجر بإرتفاع ٣,٣٠م وبدنها مربع ١م×٩٨سم. والقبة من الخشب المضلع من الخارج ويكسوها الرصاص فتبدو وكأنها قمة منارة عثمانية الطراز. أما من الداخل فهى قبة مزخرفة بزخارف نباتية ملونة وكان النيل يتصل بالمقياس بواسطة ثلاثة سروب بالجهة الشرقية للمقياس.

(١) أغفل الباحث محمد عبد العزيز توصيف أس دقماق على الرغم من أهميته وذكر أن المؤرخون العرب وصفهم غير دقيق للمقياس. — محمد عبد العزيز. جزيرة الروضة. رسالة ماجستير تأتىر القاهرة ص ١٠٧ — إيس دقماق. ج ٤ ص ١١٤، ١١٥.

## عامود المقياس ( شكل ١ )

هو عامود مئمن الشكل من الرخام الأبيض يتوسط البئر وهو أساس عملية القياس بواسطة تقسيم جسمه إلى أذرع وأصابع. ويبلغ قطر العمود ٤٨ سم ويبلغ عرض كل ضلع من أضلاعه ١٧ سم، ويستند العامود على أرضية البئر بواسطة قاعدة مربعة بإرتفاع ١,٢٠م وطول كل ضلع من أضلاعها الأربعة نصف متر وترتكز هذه القاعدة على حجر جرانيتي قطره ١,٥م وإرتفاعه ٣٢ سم<sup>(١)</sup>. ويوجد بالعمود من أسفل ثقب بمنتصفه كان مخصصاً لتثبيت العمود بالطبليّة الخشبية التي كانت بأرضية البئر. وكان الهدف من هذا الحجر الجرانيتي توزيع ثقل العامود وتخفيفه عن الطبليّة الخشبية وبأعلى العمود الرخامي تاج كورنثي به زخارف بارزة لشوكة اليهود وقد كان تاج العمود مذهباً وملوناً باللأزورد<sup>(٢)</sup> والأصباغ. ويحمل تاج العمود عارضة خشبية لتثبيت العمود<sup>(٣)</sup> وهي تمتد من الشرق إلى الغرب مستندة على منتصف الحائط الشرقي ومنتصف الحائط الغربي لبئر المقياس وهذه العارضة حديثة تم تركيبها سنة ١٩٤٧ عليها كتابات كوفية كبيرة الحجم لأية الكرسي<sup>(٤)</sup>.

<sup>(١)</sup> C.R,R 814, January 1945, P.71-74.

<sup>(٢)</sup> D.E, vol XV, P. 423- Cresswell E.M.A, V2, P. 292.

الإدرسي. نزهة المشتاق ص ١١٤.

<sup>(٣)</sup> كان عمود المقياس يبرز عن البئر بأكثر من خمس أذرع في عام ١٨٠٥- ميخائيل الصباغ. المقياس في

أحوال المقياس. مخطوط بدار الكتب تاريخ ٣٧٤ المكتبة التيمورية.

<sup>(٤)</sup> في ١٢ / ٨ / ١٩٣١. إتصل الأثرى حسن عبد الوهاب بيوسف أحمد وكلفه أن يكتب بالخط الكوفي النص

الذي كان على عارضة بئر المقياس الأصلية مطابقاً في ذلك ما ورد بالكتابة السق وردت في الجزء ١٥ بكتاب وصف مصر مع ما ورد بمذكرة الحاسب المدونة بكتاب وميات الأعيان لإبن خلكان - متضح أن الحاسب كتب على العارضة الخشبية آية الكرسي إلى آخرها وأن النص الوارد بالحملة الفرنسية تتضمن آية الكرسي بدون البسمة ثم ما نصه " صلى الله على محمد النبي وعلى آله وسلم في جمادى الآخرة سنة سبع وأربعين ومائتين " وعلى هذا فإن أحمد بن الحاسب كتب على العارضة آية الكرسي إلى آخرها بالخط الكوفي وبدأها بدون بسمة ثم الصلاة على النبي والتاريخ والشهر اللذين كان منقوشين بالجهة الشرقية

وقد أطلق على العارضة إسم السقالة<sup>(١)</sup> وكانت كما ذكر ابن دقماق  
مجوفة ومحشوة بالرصاص لتثقل العمود وتثبته في مكانه. وقد أطلق عليها<sup>(٢)</sup>  
ابن خلكان إسم العارضة. بينما سماها الأسحاقى "جائزة خشبية"<sup>(٣)</sup>.  
ويعتقد البعض أن عمود المقياس هو عمود المقياس الذى ببناء أسامة  
بن زيد إلا أن هذا العمود مثنى بينما يذكر الحجازى أن عمود مقياس أسامة  
بن زيد<sup>(٤)</sup> مدور الشكل.

---

(٣) المطة على النيل وبين زمن المتوكل والحملة الفرنسية تم حو أسم الخليفة المنشىء والتاريخ من داخل  
البر ومن السواحة الشرقية المطة على النيل وتغير كتابة العارضة الخشبية لتدوين الفراغ من أعمال البناء  
عليها بدلاً مما حو وتوارث كتابته. حو وصلنا بالخط الثالث.  
ولموازنة الكتابة على مقياس العارضة الخشبية وجد أن العارضة لا تقل الكتابة عليها حسب حجمها إلا نص  
الحاسب وهو البسمة وآية الكرسي بحسب مقاسات حروف الكتابة المصطوية.  
ملف الأثر بمينة الآثار المصرية.  
كراسات لجنة الآثار تقرير ٨٧٣ فى ١٢ / ٥ / ١٩٤٧.  
<sup>(١)</sup> ابن دقماق. ج ٤ ص ١١٤.  
<sup>(٢)</sup> ابن خلكان. وفيات الأعيان ج ١ ص ٣٤٠.  
<sup>(٣)</sup> ربما لأنها تجتاز بئر المقياس من الشرق للغرب - الأسحاقى. أخبار الأول ص ١٢٨.  
<sup>(٤)</sup> الحجازى. نيل الراءد ص ٤.

## سلالم المقياس

يوجد بالركن الشرقي للجدار الجنوبي لبئر المقياس بداية سلالم المقياس هابطة لأسفل بعدد ٤٥ درجة سلم. تأخذ شكل قلبات ملتصقة وملتفة مع الجدران الأربعة لبئر المقياس ويبلغ إرتفاع كل درجة من درجات السلم حوالي ٤٢ سم وعرض ٩٧ سم ومتوسط إتساع البسط ٢٣ سم<sup>(١)</sup>. وبالطبع تكرار مشاهدة منسوب الفيضان بالأذرع ومستواه من سلالم المقياس أدى إلى أن أصبح من الممكن معرفة منسوب الفيضان حسب إرتفاع الماء للسلالم فالذراع ١٧ يوازي الدرجة الـ ١٣ وتاج عمود المقياس يوازي الدرجة الثانية والشريط الكتابي لجدران بئر المقياس يوازي الدرجة الثالثة كما كان هناك شريط كتابي بارز من الحجر بالجدران الداخلية للبئر يوازي الدرجة الخامسة وآخر يوازي الدرجة الثامنة<sup>(٢)</sup>.

---

<sup>(١)</sup> Pocoke (D.F), east & other cou, voll, P. 29.

<sup>(٢)</sup> Pooper. C.N, P.37. Cresswell, E.M.A, vol 2. P. 291.

## المبنى العلوى للمقياس

ذكر ابن خلكان<sup>(١)</sup> المبنى العلوى للمقياس بالآتى " كتبت على حائط الرواق المقابل للنيل توجد بباب مدخل المقياس حيث تقرأ وه السابلة مسطر من الرخام " ومن الطبيعى أن المقياس كبنر له أهمية للدولة المصرية حتى وقت قريب لم يكن ليترك مكشوفاً وكانت تعلوه مبان بسيطة التصميم. وتكمن أهمية المقياس فى بنيره الموجودة فى باطن الأرض كما ذكر الكتبى<sup>(٢)</sup> أن الظاهر ببيرس البندقدرى جدد قبة مزخرفة على المقياس ويعد نوردن<sup>(٣)</sup> أول من أشار لهذا المبنى العلوى مع رسم هذا الجزء (لوحة ١) ويتضح من هذا الرسم أن بنراً لمقياس يعلوه من الخارج برج مربع وبسيط به ممر بناوذا يعلوها من الداخل قبة تغطيها زخارف عربية ويعلو باب به المبنى كتابة بالخط الكوفى فى سطرين هما " دخول إلى هذا المكان شهادة " " لا إله إلا الله<sup>(٤)</sup> محمد رسول الله".

ونوردن<sup>(٥)</sup> فى تصويره للطرف الجنوبى لجزيرة الروضة يظهر مسجد المستنصر غربى المقياس والكشك الذى بناه السلطان سليم الأول مجاوراً لبرج المقياس كما يظهر فى شرق المقياس سراى الصالح نجم الدين أيوب وهى على شكل قلعة مصغرة أكثر منها سراى مدينة حقيقية نظراً لإتخاذ الصالح لجزيرة الروضة كمقر حربى له ولجنوده وقد ذكر مارسيه<sup>(٦)</sup> أن المقياس مبنى مربع تقريباً ١٦,٩٠م من الشرق للغرب و٢١,٨٥م من الشمال للجنوب والإرتفاع من قاع البئر لقمة قبة المقياس

(١) ابن خلكان. وفيات الأعيان ج ١ ص ٣٤.

(٢) ابن شاکر الكتبى. فوات الوفيات ج ١ ص ٨٩.

(٣) Norden, Voyag d.EGYPT et de nube, Tome Second, Paris MCCXCV. Fredereric

Louis Norden PL. XXIII.

(٤) هذه الكتابة ترجع لعصر المتوكل لمناسبتها لعزل النصارى من المقياس وتولية إس أى الرداد وسلسله هذه

المهمة. NORDEN, V.I. PL. XXV.

D.E. vol XV. P. 452 (٥)

D.E. VOL. XV.P 452. (٦)

٢٤,٦٠م وأنه يصعد من مستوى الأرض بواسطة ٤ درجات سلم توصل لباب بالشمال الشرقى لمبنى المقياس وعرض الباب ١,١٠م يؤدي للممر المحيط بالبئر التى بها عمود المقياس.

وكان بمبنى المقياس من الداخل ٤ دعامات فى أركانه الأربعة ويتوسط كل دعامتين منهما عمودان من الرخام بتيجان كورنثية وكان يوجد درابزين خشبى بين الدعامات والأعمدة من خشب الخرط ويبلغ إرتفاع الدرابزين ١,٢٠م ويعلو المبنى العلوى بها ١٢ نافذة كل منها بعرض ١,٥٠م وإرتفاع ١,٧٠م وكان يغطيها زخارف عربية.

ولكن المقياس دمرت قبة فى الحملة الفرنسية (لوحة ٢) فقد أقامت فرقة عسكرية بجوار المقياس وإستخدمت إحدى الغرف الملاصقة له كمخزن للبارود<sup>(١)</sup>.


ولم يستطع لهذا روبرت أن يرسم المقياس لأنه مستودع بارود ومحرم على الغرباء إقتحامه فتسلق حائط المقياس وعمل نموذجاً رسمه خوفاً من أن يطلق عليه الحارس النار.

---

<sup>(١)</sup> Roberts. EGYPT Nobia, VOL. 3, P.29.

## الفصل الثانى

### خليج وجسور القاهرة



( لوحة ١ )  
 مقياس الروضة من الداخل



## خليج القاهرة

كان خليج القاهرة من أهم معالم القاهرة حتى نهاية القرن الماضى وكان يعرف بخليج أمير المؤمنين والخليج الكبير وهو خليج قديم كان يعرف قبل الإسلام بخليج تراجان ويرجع إلى العصر الفرعونى<sup>(١)</sup>. وقد حاول نيخو بن بسماتيك ( نيكا والثانى من الأسرة ٢٦ عام ٦٠٩ - ٥٩٣ ق.م ) حفره ولكنه لم يتمه وكذلك لم يكمل حفره سيزويريس ودارا الأول<sup>(٢)</sup> بعد أن حاول كل منهم ذلك. وقد إستأنف البطالمة حفر هذا الخليج وتم حفره فى عهد بطليموس الثانى الذى سُمى الخليج بإسمه<sup>(٣)</sup>. وقد أعيد حفر هذا الخليج بضع مرات أهمها حفره فى عصر تراجان حيث نقلت فوهة الخليج من بوباسطيس إلى بابلون<sup>(٤)</sup> وظل يسمى بخليج تراجان حتى وقت فتح المسلمين لمصر.

ويرجع المقريزى حفر هذا الخليج لأول مرة إلى طوطيس بن ماليا أحد ملوك مصر الذين سكنوا منف والذى حضر فى عصره سيدنا إبراهيم الخليل عليه السلام لمصر وأهداه هاجر التى أرسلت تستغيث بهذا الملك حين تركها إبراهيم الخليل بمكة فأمر طوطيس بحفر هذا الخليج وبعث إليها السفن بالغلل والحنطة وغيرها إلى جدة فأحيا بذلك الحجاز وأن أندرومانوس أحد ملوك الرومان بعد الإسكندر بن فليبس المقدونى جدد حفر هذا الخليج قبل الهجرة النبوية بنيف وأربعمئة سنة<sup>(٥)</sup>.

وكان خليج القاهرة يبدأ من شمال بابلون بمصر القديمة إلى الشمال من سقاية فم الخليج ثم الشمال الشرقى إلى السيدة زينب حيث يسير فى خط

<sup>(١)</sup> د. محمد حمدى المناوى. هر النيل في المكتبة العربية ص ١٢٨.

<sup>(٢)</sup> دارا الأول هو الخليفة قمبير على عمرت مارس وثانى ملوك الأسرة ٢٧ بمصر وقد حاء مصر حوالى ٥١٧ م على مبارك. الخطط حـ ١٣ ص ٧٤ - الموسوعة المصرية. ص ٢٣١.

<sup>(٣)</sup> على مبارك. المرجع السابق ص ٧٣ - د. محمد المناوى. المرجع السابق ص ١٢٨

<sup>(٤)</sup> د. محمد المناوى. المرجع السابق ص ١٢٨

<sup>(٥)</sup> المقريرى. الخطط جـ ١ ص ١٣٠.

شبهه مستقيم غرب القاهرة للمطرية وعين شمس ووادي الطميلات فى مجرى قناة الإسماعيلية الآن من العباسية إلى الإسماعيلية ثم ينحني الخليج جنوباً فى مجرى قناة السويس حالياً من بحيرة التمساح مختزقاً البحيرات المرة حتى ينتهى فى خليج السويس عند مدينة السويس<sup>(١)</sup>. كان هذا هو خط سير خليج القاهرة حين أعاد حفره عمرو بن العاص بأمر عمر بن الخطاب حتى يسهل نقل الغلال<sup>(٢)</sup> والمؤن للبلاد الحجازية ولم يكن سبب حفره إمداد المسلمين الحجاز بالطعام فى عام الرمادة لأن الأرض أقحطت كلها وصارت سوداء فشبّهت لذلك بالرماد. ولما كان فتح مصر نفسه فى سنة ٢١هـ / ٦٤١م وإنتهى من إعادة حفر الخليج<sup>(٣)</sup> سنة ٢١هـ (٦٤١م / ٦٤٤م) فلا يعقل بذلك أن تكون هذه القصة صحيحة ويكون التفكير فى إعادة حفر الخليج بعد فتح المسلمين لمصر أمراً طبيعياً للإتصال بالأراضى الحجازية مركز الحكم فى ذلك الوقت ولحمل الميرة إليها<sup>(٤)</sup>.

ولابد أن عمرو بن اعاص قد إستعان بأهل مصر من القبط أصحاب الخبرة بشئون بلادهم فى إعادة حفر الخليج<sup>(٥)</sup> نظير رفع الجزية عن يتعاون معه فى ذلك.

ولم تستغرق عملية إعادة حفر الخليج وقتاً كبيراً بعكس حفره لأول مرة لأن حفره لأول مرة يستغرق وقتاً وجهداً أكثر بسبب ما يتطلبه ذلك من

<sup>(١)</sup> المقرئى. المرجع السابق جـ ١ ص ١٣٠ - على مبارك. الخطط جـ ١٩ ص ٤٣ - بتلر. فتح العرب لمصر. ترجمة محمد فريد أبو حديد. دار الكتب ١٩٣٣ ص ٢٩٩.

Sur L'hist Toussoun o, M. du nile, T.IP. 2250 -

Prisse D, Avennes, L'Art Arabe D, A Presles monumente du caire depuis le XVII sicle Jusque ala fin du XVII Paris I 877, P. 79.

<sup>(٢)</sup> ابن عبد الحكم. فتوح كصر ص ١٦٣ طبع ليدن عام ١٩٢٢ - المقرئى. الخطط جـ ١ ص ١١٠ - القلقشندى. صبح الأعشى جـ ٣ ص ٢٩٧ - الأدفوى. الطالع السعيد ص ٢٧٣.

<sup>(٣)</sup> يرى بتلر أن الحفر بدأ فى نشاء ٦٤١ - ٦٤٢م أى سنة ٢١هـ وأن الحفر لم ينته قبل عام ٢٢هـ ولم يستعمل فى الملاحة إلا فى فيضان العام التالى لأول مرة - بتلر. فتح العرب لمصر ص ٢٩٩.

<sup>(٤)</sup> ابن عبد الحكم. فتوح مصر ص ١٦٣ - ١٦٦ - المقرئى جـ ١ ص ١٣٠ - الأدفوى. الطالع ص ٢٧٣.

<sup>(٥)</sup> ابن عبد الحكم. المرجع السابق ص ١٦٣ - ١٦٦ - المقرئى. الخطط جـ ٢ ص ٥٤٦ - بتلر. المرجع السابق ص ٢٢٩.

جهد شاق في كسر طبقات الأرض الصلبة الصخرية أما إعادة الحفر فتتم برفع ما يترسب في المجرى المنظم من الأتربة والرواسب التي ملأت مجراه. لهذا فإنه من المرجح أن عملية إعادة حفر الخليج قد استغرقت ستة أشهر<sup>(١)</sup> أو عام على الأكثر وربما ساعد على ذلك وجود أجزاء لم تنطم من الخليج<sup>(٢)</sup> ويرى بتلر<sup>(٣)</sup> أن عمرا كان ينوي حفر الخليج بين بحيرة التمساح والبحر المتوسط فيوصل بذلك البرزخ بالبحر كما هو الحال اليوم ولكن عمر بن الخطاب رضى الله عنه رفض ذلك خشية وصول الروم للبحر ومهاجمة الحجاج.

ومما لاشك فيه أن خليج القاهرة كان يتعرض مخرجه للتغيير نظراً لتحرك مجرى النيل جهة الغرب فقد كان مخرج الخليج عند فتح المسلمين لمصر يقع عند مدخل شارع بنسى الأزرق من جهة شارع الخليج المصرى<sup>(٤)</sup> بالقرب من ميدان السيدة زينب فقد ذكر المقرئى أن عبد العزيز بن مروان أمير مصر سنة ٩٦هـ بنى قنطرة على الخليج بأوله عند ساحل الحمراء ليتوصل إلى جنان الزهرى<sup>(٥)</sup> وهذه القنطرة بداخل حكر أقبغا المجاور لخط السبع سقايات وكان عندها السد الذى يفتح للوفاء إلى ما بعد سنة ٥٠٠هـ وقد حدد المقرئى الحمراء بأنه خط قناطر السباع وأنه كان بها بنو الأزرق وبنو رويبل في أول الإسلام ثم إندثرت هذه الخطة وبقي بها كنائس النصارى المعروفة بكنائس الحمراء.

<sup>(١)</sup> ذكر المقرئى أن الخليج حفر في ستة أشهر وذكر القلقشندي نقلاً عن القضاى أنه حفر في عام الرمادة في مدة عام وهذا خطأ وذكر كذلك نقلاً عن الكندى من كتاب الجند العرن أن حفره كان سنة ٢٣هـ في ستة أشهر وهذا أقرب للصحة من رواية القضاى - المقرئى. الخطط ج ١ ص ١٣٠ - القلقشندي.

صبح الأعشى ج ٣ ص ٢٦٥.

<sup>(٢)</sup> بتلر. فتح العرب لمصر ص ٢٩٩.

<sup>(٣)</sup> بتلر. المرجع السابق ص ٣٠١.

<sup>(٤)</sup> محمد رمزى. النجوم لأبن نعى بردى. ملحق الجزء السابع ص ٣٨٧.

<sup>(٥)</sup> جنان الزهرى عند القنطرة بالحمراء (قنطرة عبد العزيز بن مروان) وهى لعبد الوهاب بن موسى بن عبد

العزيز الزهرى قدم لمصر وولى الشرطة لها والجنان حبس على ولده - المقرئى. الخطط ج ٢ ص -

٤٩٣ - ٤٩٥ - على مبارك. الخطط ج ١ ص ٤.

وحين دخل العباسيون مصر سنة ١٣٢هـ نزلوا بالحمراء وعمروها<sup>(١)</sup> حتى إتصلت بالعسكر كذلك فقد كان نهر النيل وقت الفتح الإسلامي<sup>(٢)</sup> لمصر يمر مباشرة أمام حصن بابليون بقرب جامع عمرو<sup>(٣)</sup> وإنحسر النيل مع مرور الوقت متجهاً غرباً حتى أصبح على ما هو عليه الحال الآن وقد تعرض مخرج الخليج للأطماء بأمر الخليفة أبو جعفر ابن عبد الله المنصور حتى لا تحمل المئون من مصر إلى المدينة المنورة حيث نزل بها محمد بن عبد الله ابن حسن ابن علي بن أبي طالب<sup>(٤)</sup>. وقد ظل مخرج الخليج عند قنطرة عبد العزيز بن مروان عند فتح جوهر الصقلى لمصر وانتقل غرباً باستمرار تحرك النيل حتى أصبح مخرج الخليج يقع شمال مجرى العيون عند القصر العيني في العصر الأيوبي<sup>(٥)</sup> إذ إنحسر ماء النيل عن الأرض وغرست البساتين بها فأنشأ الصالح نجم الدين أيوب قنطرة السد خارج مصر ليتوصل منها لبستان الخشاب وزاد في طول الخليج بين قنطرة السباع وقنطرة السد المذكورة<sup>(٦)</sup> ويبدو أن الخليج نفسه قد احتاج للتطهير برفع ما ترسب فيه من طمي النيل والمخلفات والرمال بسبب مروره بالمناطق الزراعية حتى شرق الدلتا ثم المناطق الصحراوية حتى نهايته بالسويس مما عرض جزءه الواقع بالصحراء إلى سرعة الإطماء وصعوبة تطهيره لوقوعه بالصحراء هذا بجانب عدم الحاجة إلى وصول الخليج للبحر الأحمر بسبب إنتقال الخلافة لدمشق في العصر الأموى في العصر الأموى ثم لبغداد في العصر العباسى ثم قيام الخلافة الفاطمية بمصر بعد ذلك وقد قام المأمون البطائحي بتطهير الخليج سنة ٥٠٢هـ في وزارة الأفضل شاهنشاه وزير المستعلى بالله الفاطمى وجعل عليه والياً بمفرده

<sup>(١)</sup> المقرئى. الخطط جـ ٢ ص ٤٩٣.

<sup>(٢)</sup> المقرئى. المرجع السابق جـ ١ ص ٥٦٠.

<sup>(٣)</sup> المقرئى. المرجع السابق جـ ٢ ص ٤٩٣.

<sup>(٤)</sup> المقرئى. المرجع السابق جـ ٢ ص ٥٤٠، جـ ١ ص ١٣٠ - الفلقشندى. صبح الأعتى جـ ٣ ص

٢٩٧ - الأدفوى. الطالع ص ٢٧٣.

<sup>(٥)</sup> ابن رسل. أجرة الممالك ص ١٧٣.

<sup>(٦)</sup> المقرئى. الخطط جـ ٢ ص ٤٩٥ - ٤٩٦ - السلوك جـ ٢ ص ٢٠٥.

يشرف على سنئون الخليج<sup>(١)</sup> الذى تعرض للإهمال منذ القرن الثانى للهجرة فغلب عليه الرمل وصار منتهاه عند ذنب التمساح من ناحية بطحاء القلزم<sup>(٢)</sup> وقد ذكر المقدسى<sup>(٣)</sup> أن السد كان على خليج أمير المؤمنين عند عين شمس وقد إعتقد د. محمد المناوى<sup>(٤)</sup> أن المقدسى يعنى سد فم الخليج عند مخرجه من النيل ولكن مما لاشك فيه أن المقدسى كان يقصد بسد عين شمس أحد السدود التى كانت مقامة على طول الخليج وليس سد فم الخليج نفسه<sup>(٥)</sup>، فقد كانت تقام بعض السدود عند القنطرة المتناثرة على طولها وذلك إما لتجديد قوة إندفاع الماء أو لتحويل الماء إلى بعض الجهات للزراعة فقد ذكر ابن إياس أن السلطان سليم أمر فى شعبان ٩٢٣هـ / ١٥١٦م بسد الخليج من عند قنطرة عمرر شاه حتى تمتلىء بركة الفيل وكان يعهد فى العصر المملوكى إلى أصحاب لمنازل التى تطل على الخلجان بتطهيرها بعمق ٣,٢٥ إلى ٣,٥٠ ذراع وكانوا يقاسون من ذلك بسبب رفع الأتربة حتى باع معظمهم أملاكه بأبخس الأثمان لهذا السبب<sup>(٦)</sup>، وكانت تخرج من الخليج الترع التى تمد جنان الزهرى والبساتين التى بجوار الخليج<sup>(٧)</sup> بالماء وتعرف هذه الترع بإسم البجامونات<sup>(٨)</sup>.

وكان الخليج من أهم معالم القاهرة التى لفتت أنظار الرحالة الذين زاروا مصر ومنهم بيكارد<sup>(٩)</sup> الذى ذكر أن إتساع الخليج كان من ١٥ إلى ٣٠

(١) القلقشندى، صبح الأعشى جـ ٣ ص ٢٩٩.

(٢) ابن عبد الحكم، فتوح مصر ص ١٦٢.

(٣) المقدسى، أحسن التقاسيم ص ٢٠٦.

(٤) د. محمد المناوى، لهر النيل ص ١٣٠.

(٥) ابن إياس، تاريخ مصر جـ ٥ ص ٢٠٧.

(٦) ابن إياس، تاريخ مصر جـ ٤ ص ٦٣، ٢١١.

(٧) المقرئى، الخط جـ ٢ ص ٤٩٥.

(٨) مردها ناجسون وهو محرى مائى صغير يخرج من خليج - ابن إياس، تاريخ مصر جـ ٣ ص ١١٧ - على

مبارك، الخط جـ ٣ ص ٥٦ - ٦٧.

(٩) Bichard, L. Egypt et nubie. Paris 1937. P. 13.

قدماً وتطل عليه شرفات المنازل مباشرة وكانت المراكب تمر تحت السدود التي يبلغ إرتفاعها مترين<sup>(١)</sup>.

وقد ذكر برس دافن<sup>(٢)</sup> خطأ أن الخليج يتفرع من نقطة مقابلة للمقياس بالروضة عند برج مأخذ السقاية الكبرى وذكر أن بهذه البقعة يوجد مأخذ قناة أبي المنجا وهذا غير صحيح فلا توجد أى علاقة بين قناة أبي المنجا وهذا الموقع.

وكان خليج القاهرة يستخدم فى رى أراضى شرق الدلتا فبمراجعة خريطة شرق الدلتا<sup>(٣)</sup> التي رسمها لبنان ديلفون بأمر محمد على باشا نجد أن الخليج يبدأ إلى الشمال الغربى لقاهرة المعز ويواصل سيره شمالاً حتى يصل إلى سرياقوس بمنطقة الجبل بأبى زعل<sup>(٤)</sup> وقد أمدنا على مبارك بوصف الخليج فى القرن الثامن عشر فيقول "أن الخليج المصرى يبدأ قبلى القصر العينى وبحرى السقاية الكبرى وينتهى بمصرف الشيبينى قبل حفر ترعة الإسماعيلية وصارت نهايته بعد حفرها قبلى أبو زعل بالجبل ماراً على السيدة زينب وشارع بور سعيد وباب الشعرية والظاهر كما ذكر أن الخليج يمتد بالجهة الشرقية للقليوبية وطوله ٤٦,٢٠٠ كيلومتر بعرض من ٤-١٥م وإرتفاع المياه به أيام الفيضان ٦,٥٠م وأنه يمر بمديرية القليوبية بجهات الوايلى الكبرى والخصوص وسرياقوس والخانكة وأبى زعل ورى هذه النواحي وخلافها ن هذا الخليج<sup>(٥)</sup> وتخرج منه خمسة أفرع بالجهة الشرقية وقد تم ردم الخليج فى أواخر القرن الماضى<sup>(٦)</sup> فى سنة ١٨٩٩م

(١) IBID.

(٢) Prisse D, evenn, L, art A rabe, P. 49.

(٣) خرائط مصر التي رسمها لبنان ديلفون مرفقة بكتاب أعمال المنافع العامة للمهندس على شافعى، طبع الجمعية التاريخية بالقاهرة.

(٤) حدد أبو صالح نهاية الخليج عند قرية السدير بالشرقية وهى بالقرب من العباسية بالشرقية - أبو صالح الأرمين. ص ٧٤.

(٥) على مبارك. الخطط ج٩ ص ٧١ - ج١٩ ص ٤٣.

(٦) على مبارك. الخطط ج٩ ص ٤٧.

بسبب ما يلقى فيه القاذورات وإستخدام خليج الزعفران الموازى له<sup>(١)</sup> فى رى شرق الدلتا وعم إستخدام الخليج فى مد القاهرة وضواحيها بالمياه إذا أدخل نظام الشبكات المائية للقاهرة منذ عهد إسماعيل فردم الخليج وسارت مكانه خطوط الترام وردمت وهدمت القناطر التى كانت عليه.

---

<sup>(١)</sup> راجع خريطة لبنان دبلن . .



( شكل ٢ )  
خليج القاهرة ( بوكوك )



## أسماء خليج القاهرة

أطلق على خليج القاهرة عدد من الأسماء فى العصر الإسلامى أقدمها هو اسم خليج أمير المؤمنين<sup>(١)</sup> بينما سماه المسعودى<sup>(٢)</sup> المعاصر للمقدس فى القرن الرابع الهجرى باسم ترعة ذنب التمساح نسبة إلى نهايتها. وقد سماه الأدريسى<sup>(٣)</sup> اسم خليج القاهرة لأنه يشق القاهرة وامتدادها إلى نصفين جنوبى شرقى وشمالى غربى وذكر كذلك أنه ينتهى إلى بركه الحب التى سميت بعد ذلك ببركة الحاج لنزول الحجاج بها للاستراحة ويبدو أن أجزاء الخليج قد طمرت مما حدا بالأدريسى بالإعتقاد بأن الخليج ينتهى عند بركة الحاج بينما بركة الحاج مكونة أساساً من فرع صغير يخرج من الخليج وينتهى بالبركة كما صور ذلك بوكوك فى رسمه لخليج<sup>(٤)</sup> القاهرة (شكل ٢) وكان الخليج قبل بناء القاهرة يعرف بخليج مصر<sup>(٥)</sup> ثم أصبح يعرف بخليج القاهرة بعد بناء قاهرة المعز لمروره من غربها كما كان يعرف بخليج أمير المؤمنين. وأشار المقرئى إلى أن عامة الشعب تسميه الخليج الحاكمى ومنهم من يسميه خليج اللؤلؤة.

وقد ذكره ابن إياس<sup>(٦)</sup> باسم الخليج الحاكمى<sup>(٧)</sup>. أما القلقشندى<sup>(٨)</sup> فسماه خليج القاهرة كما ورد هذا الإسم كذلك فى خريطة لبنان دبلفون التى رسمت فى عصر محمد على أما ناصر خسرو فقد أطلق عليه إسم الترعة

(١) المقدسى. أحسن التقاسيم ص ٢٠٦ - ابن ممتى. قوانين الدواوير ص ٢٠٤. الطالع السعيد ص

٢٧٣.

(٢) المسعودى. مروج الذهب ج١ ص ٢٥٧.

(٣) الأدريسى. نزهة المشتاق ص ١٦٤.

(٤) Pococke, D.O.E., PL VII.

(٥) المقرئى. الخطط ج٢ ص ٥٤٠ - ابن ربل. أخره الممالك ص ١٧٣

(٦) ابن إياس. تاريخ مصر ج٥ ص ١٩٦.

(٧) سمي بالخليج الحاكمى لأن الخليفة العاطمى الحاكم بأمر الله حفره - الأدرسى. الطالع السعيد ص ٢٧٣.

(٨) القلقشندى. صبح الأعشى ج٣ ص ٢٩٨

الكبيرة. ويقرر أن الذي حفرها هو والد السلطان<sup>(١)</sup> وعلى الرغم من أن المقدسى أسماه بخليج المؤمنين إلا أنه أرجع حفر الخليج إلى الخلفاء العباسيين وأعتقد خطأ أن سيالة الروضة هي الخليج ولم ينتبه إلى أن الروضة عبارة عن جزيرة بوسط النيل بل أعتقد أن النيل ينتهي إليها وأعتقد أن السيالة التي تحيط بالجزيرة<sup>(٢)</sup> هي الخليج الذي تطلق على أجزائه مسميات عديدة بحسب ما عليه من قناطر أو شوارع<sup>(٣)</sup> أو أعلام.

فالخليج فى الجزء الممتد من باب الشعرية إلى قنطرة الخروبي يسمى خليج الخروبي بالمربع 8 - D وإسم خليج مرجوش من درب الشعرية إلى القنطرة الجديدة بالمربع 8 - E وخليج الموسكى إلى قنطرة الأمير حسين يعرف بخليج الأمير حسين بالمربع 9 - I ومن قنطرة الموسكى إلى قنطرة الأمير حسين يعرف بخليج الأمير حسين بالمربع 9 - I ومن قنطرة الأمير حسين إلى قناطر باب الخرق يعرف بالخليج المرخم بالمربع 9 - M وخليج مصطفى بك من قناطر باب الخرق إلى القنطرة الداورية بالمربع 9 - M أيضاً.

ويعرف كذلك بخليج الخلوين من قنطرة الداوية إلى قنطرة سنقر بالمربع رقم 10 - P وخليج النصارى من قنطرة سنقر إلى قنطرة درب الجماميز بالمربع 10 - R وخليج عمر شاه من قنطرة درب الجماميز إلى قنطرة عمر شاه بالمربع 11 - T وخليج قناطر السباع من قنطرة عمر شاه إلى قناطر السباع بالمربع 10 - U وخليج المواردى من قناطر السباع إلى قنطرة الجير بالمربع 14 - 4 .

ومما لا شك فيه أن هذه المسميات العديدة وجدت لتسهيل معرفة المواقع وأجزائها على إمتداد هذا الخليج الكبير المساحة الذى أطلق على إمتداده الكلى إسم الخليج المصرى بخريطة الحملة الفرنسية<sup>(٤)</sup> وسمى الخليج بعد قنطرة الخروبي خارج الأسوار الشمالية للقاهرة بإسم الخليج السلطاني بعد

<sup>(١)</sup> ناصر خسرو. سفر نامه ص ٥٠.

<sup>(٢)</sup> المقدسى. أحسن التقاسيم ص ١٩٨.

<sup>(٣)</sup> D.E, EM, V.I, I - 5000.

<sup>(٤)</sup> D. E, E. M, V.I, I 5000.

حفر محمد بن قلاوون الخليج الناصري<sup>(١)</sup> وأوصله بخليج القاهرة خارج أسوار القاهرة وأعاد حفر خليج القاهرة وطهره فسمى بالخليج السلطاني. وربما سمي الجزء الذي خارج القاهرة بالخليج السلطاني نظراً لقيام الدولة بتطهيره في ذلك الجزء بينما أجزاء الخليج الواقع عليها المساكن والقصور كانت تطهر بواسطة ساكني هذه للأملاك وكان المأمون البطائحي أول من ألزم الناس الساكنين على الخليج وأصحاب البساتين التي يمددها الخليج بالماء بتطهيره وجعل عليه والياً<sup>(٢)</sup> بمفرده وقد صور بيكار د خليج القاهرة وعليه من الجانبين سدان يسندهما دعامات نصف دائرية تنتهي من أعلى بشكل نصف قبة والمباني مشيدة مباشرة على الخليج فوق هذا السد حتى تكون في مأمن من المياة وقت الفيضان<sup>(٣)</sup> ومما لا شك فيه أن هذا السد يرجع إلى العصر الإسلامي لأنه لم تكن هناك مبان مشيدة على الخليج قبل العصر الإسلامي وكان الخليج في زمن الحملة الفرنسية ينتهي عند مدينة العباسية بالشرقية بعد أن يمر على القلج<sup>(٤)</sup> وقد شهدت مياه الخليج وإنسياب مياه النيل بداخله فينتزه الأهالي في الخليج ويمرون بالمراكب من تحت عقود جسوره وتصبح هذه الأحداث من الذكريات التي تتكرر سنوياً مع وفاء النيل وكثيراً ما كان يخرج الناس عن الحد في التهتك والخروج عن الوقار والحشمة في هذه المراكب في شهر رمضان<sup>(٥)</sup> فكان أهل الخلاعة والمجون ومعهم النساء الفواجر وبأيديهن المزاهر يضرين وتسمع أصواتهن ووجوهن مكشوفة ولا يمنعن عنهن الأيدي ولا الأبصار ولا يخفن من أمير ولا مأمور شيئاً من أسباب الإنكار. وهذا ما كان يحدو ببعض الحكام إلى منع دخول المراكب<sup>(٦)</sup> لمنع هذه المنكرات وحتى لا يراها ساكني المنازل المطلية على الخليج<sup>(٧)</sup>.

(١) D.E, E. M, VI, I 5000.

(٢) المقریزی. الخطط جـ ٢ ص ٥٤٩.

(٣) Bichard, L, EGYPT et Nubie, PL XXIX.

(٤) D.E, E. M, V, I, PL. 10.

(٥) المقریزی. الخطط جـ ٢ ص ٥٤٨.

(٦) المقریزی. الخطط جـ ٢ ص ٥٤٧ - ٥٥٠.

(٧) من هذه المباني متراً وقف بانوش رقم ١٨ ، ٢٠ بشارع الشعراي البراق والخليج المصري والمزل رقم ٢٤ ش الشعراي البراق والخليج المصري وجميع هذه العقارات كانت تطل على الخليج باسم السر سوارى بانوش ضمن وقف فاطمة حاتون زوجه حسس أغا سفرجى ناشا.

## جسور خليج القاهرة

الجسر والجسر الذى يعبر عليه ويجمع على أجسر وجسور<sup>(١)</sup> وجمع ابن سيدة القليل منها على أجسر<sup>(٢)</sup> وبهذا فالجسر هو ما يربط بين مكانين بحيث يسهل للإنسان الإتصال والتنقل بينهما والجسور فى مصر توضع فوق المجارى المائية. وقد عرف فى مصر نوعان الجسور أحدهما الجسور الخشبية والثانى الجسور البنائية.  
أولاً: الجسور الخشبية

عرف هذا النوع من الجسور قبل العصر الإسلامى. وكانت عملية عبور المجارى المائية من أكبر المشكلات التى قابلت الإنسان الأول فى التنقل والترحال. وقد إستلهم فكرة عمل الجسور من الطبيعة حيث شاهد جسوراً طبيعية نتيجة لإنهيار الجبال فوق المجارى المائية وأحياناً كان يعبر فوق غصون الأشجار الطويلة المتشابكة ثم أخذ يعمل على عبور المجارى المائية مستخدماً القوالب الصخرية<sup>(٣)</sup> المرصوفة بعرض المجرى المائى الضحل بالقفز عليها من صخرة لأخرى (لوحة ٣).


---

مترلاً وقف بانوش. ملف الأثر بهيئة الآثار المصرية.

<sup>(١)</sup> الفيروزبادى، القاموس المحيط مادة جسر.

<sup>(٢)</sup> ابن سيدة، المخصص - المقرئى، الخطط جـ ٢ ص ٥٨٦.

<sup>(٣)</sup> Deraick becket, bridges. P. 10.



( لوحة ٣ )  
القوالب الصخرية لعبور المجرى المائى

ثم إستخدم الإنسان جسراً أكثر تقدماً مكوناً من دعامات حجرية رأسية تعترض المجرى المائى ونصب فوقها ممشى أفقى مكون من جزوع الأشجار<sup>(١)</sup>. وهذا النوع من الجسور إستخدم فى بابل من أفاريز خشبية تمتد فوق مجموعة من الدعامات الحجرية عبر نهر الفرات. وفى أصوص Assos بأسيا الصغرى وجد جسر حجرى يرجع للعصر الإغريقى مشابه للجسر السابق<sup>(٢)</sup> (لوحة ٤).

ومن أقدم أمثلة الجسور الخشبية جسر نهر الدابوب حيث صور الجنود الرومان وهم يعبرون النهر فوق جسر خشبى مكون من قطع خشبية مجمعة بحيث تكون مستطيلات خشبية ربطت ببعضها وهذا النقش على عامود تراجان بروما<sup>(٣)</sup> (لوحة ٢).

وحين فتح المسلمون مصر وجدوا جسراً من المراكب الخشبية المرصوة على صف واحد متعامد على المراكب وفوقها الستراب لحماية الخشب<sup>(٤)</sup> من التلف وكان هذا الجسر يمتد من الفسطاط إلى جزيرة الروضة يتكون كل منهما من ثلاثين<sup>(٥)</sup> مركبا بعرض ثلاث قصبات<sup>(٦)</sup>. وقد ظل هذان الجسران حتى قدوم الخليفة المأمون لمصر فأصلح الجسرين سنة ٢١٠هـ / ٨٢٤م كما أمر كذلك بإنشاء جسرين<sup>(٧)</sup> آخرين فكان الناس يمشون على الجسرين الجديدين ويرجعون على الجسرين القديمين أى أصبح العبور فى إتجاه واحد ذهاباً وإتجاه آخر إياباً مثلماً هو الحال فى شوارع القاهرة اليوم من شوارع ذات إتجاه واحد. وحدث بعد أن غادر الخليفة المأمون مصر أن قطع الجسر الغربى بسبب ريح عاصفة فنتج عن ذلك إصطدام سفن الجسر بسفن الجسر الحديث وإعادته إلى حالته ولا بد أن هذا قد حدث بعد فتح الفاطميين لمصر إذ يذكر السيوطى<sup>(٨)</sup> أن عساكر

<sup>(١)</sup> Derrick Becket, bridges, P.22 - 23.

<sup>(٢)</sup> أحمد فهمى أبو الخير. مجلة الهندسة. العدد ٥ ص ١٧٠.

<sup>(٣)</sup> IBID, P. 26.

<sup>(٤)</sup> المقرئى. الخطط جـ ١ ص ١١٢ - جـ ٢ ص ٥٩٥ - ابن تغرى بردى. النجوم جـ ١ ص ١٧٢ -

الجركىسى. أخبار مصر ص ٤٦ - على مبارك. الخطط جـ ١٨ ص ٧.

<sup>(٥)</sup> المقرئى. الخطط جـ ١ ص ١١٢.

<sup>(٦)</sup> المقرئى. المرجع السابق جـ ٢ ص ٥٩٥.

<sup>(٧)</sup> المقرئى. الخطط جـ ٢ ص ٥٩٥ - السيوطى. المرجع السابق جـ ٢ ص ٣٨٤ - على مبارك. الخطط

جـ ١٨ ص ١٠.

<sup>(٨)</sup> السيوطى. المرجع السابق جـ ٢ ص ٣٨٣.

المعز التي فتحت مصر بقيادة جوهر السقلى عبرت على هذين الجسرين ثم تعرض الجسر للإهمال فأصلح الخليفة الفاطمى المعز لدين الله جسر الروضة سنة ٣٦٤هـ/٩٧٤م ومنع الناس من العبور عليه بعد أن عطل<sup>(١)</sup>. وكان الماء فى عصر الصالح نجم الدين أيوب بجزيرة الروضة<sup>(٢)</sup> فأخذ يغرق السفن والحجارة بين الروضة والجزيرة إلى أن أصبح الماء يحيطها طوال العام وأقام جسراً قصيراً من الفسطاط إلى الروضة وجسراً آخر من الروضة إلى الجزيرة وكان الجسر من الفسطاط إلى الروضة لا يمر عليه راكباً سوى السلطان أما الأمراء وغيرهم إذا جاءوا للخدمة بقلعة الروضة التى بناها الصالح نجم الدين سنة ٦٣٨هـ/ ١٢٤١م فكانوا يعبرون الجسر وهم مشاة أما الناس والدواب فكانوا يعبرون النيل فى المراكب<sup>(٣)</sup>.

وجعل الصالح نجم الدين أيوب عرض جسره ثلاثاً قصبات أى حوالى ١٠,٥م وهو الذى عرف قديماً بجسر الملك الصالح وجعل الجسر قبلى دير النحاس عند المدرسة الخروبية<sup>(٤)</sup> حيث كان يوجد كرسى<sup>(٥)</sup> هذا الجسر وكان الجسر من الروضة إلى الجزيرة يستخدم فى عبور الجنود عند رجوعهم من قتال الفرنج فيعبرون من عليه إلى قلعة الروضة<sup>(٦)</sup> وظل هذا الجسر باقياً إلى أن أهمل أمره بسبب تخريب المعز أبيك لقلعة الروضة.

(١) المقرئى. الخطط جـ ٢ ص ٥٩٥.

(٢) ذكر المقرئى أن الجسرين الذين بجزيرة الروضة أثناء الفتح الإسلامى كان كل منهما يتكون من ثلاثين سمينة وبذلك فقد كانت جزيرة الروضة تتوسط بحر النيل أما فى العصر الأيوبى فقد بنى اصالح عم الدين جسراً قصيراً من الروضة للفسطاط وكان الماء لا يحيط بجزيرة الروضة بسبب ترسب نهر النيل غرباً مما جعلها تقترب من الشاطئ بسبب ترسب الطمي فصغر حجم الحسر من الفسطاط إلى جزيرة الروضة.

(٣) المقرئى. الخطط جـ ٢ ص ٥٩٦ - السلوك جـ ١ ق ٢ ص ٣٤١ - السيوطى. حسن المحاضرة جـ ٢ ص ٣٨٣.

(٤) المدرسة الخروبية كانت أعلى شاطئ المدينة مصر (الفسطاط) أنشأها تاج الدين محمد بن صلاح الدين أحمد بن محمد على الخروبي كما أنشأ بين كبيراً مقابل بيت أخيه عز الدين قبله على شاطئ النيل وجعل فيه هذه المدرسة وبجانها مكتب سبيل ووقف عليها أوقافاً وجعل بها مدرس حديث فقط ومات بمكة آخر المحرم سنة ٧٨٥هـ - المقرئى. الخطط جـ ٣ ص ٣٢٣.

(٥) كراسى الحسر هو المرسى الذى تثبت فيه مراكب الجسر بالحبال والى نعمل فوقها الخشب الذى يعلوه التراب للمرور عليه وكان رأس الحسر من شاطئ النيل الشرقى يقع ناه شارخ القبة ويقوم بوظيفة هذا الجسر حالياً الجسر المعروف بإسم كوبرى الملك الصالح وكوبرى الجزيرة شمال مكان الجسر القديم -

الجبرى. تاريخ مصر جـ ٢ ص ٤٩٩.

(٦) الحركسى. تاريخ مصر ص ٥٤٧.



(لوحة ٤)  
جسراً صوص الحجرى (العصر الإغريقى)



ثم أنشأ الظاهر بيبرس البندقدارى جسراً آخر سنة ٦٦٤هـ بجزيرة الروضة لعبور جيوشه لقتال الفرنج. ويبدو أن جسور الروضة أهملت بعد ذلك إذ يقر الأدفوى<sup>(١)</sup> أن جسر الروضة يطل أمره مع جملة ما يطل فى مصر من الشعائر القديمة وأستعوض عن الجسر بالمراكب فى العبور من الفسطاط للروضة ومن الروضة للجزيرة وقد أنشأ جسر من المراكب المصطفة عليها أخشاب مسمرة من النيل عند القصر العيني للروضة وآخر من الروضة للجزيرة فى زمن إحتلال الفرنسيين فى ١٢١٣هـ<sup>(٢)</sup> وأنشئ لجسر بمعرفتهم (لوحة ٦).

وقد تفكك الجسر المنسوب من الروضة للجزيرة فى عام ١٢١٦هـ — (أكتوبر — نوفمبر ١٨٠١م) بسبب شدة الماء وقوته فتحللت أربطته وانتزعت مراسيه وانتشرت أخشابه وتفرقت سفنه وإنحدرت للوجه البحرى<sup>(٣)</sup> وقد صور علماء الحملة الفرنسية<sup>(٤)</sup> جسر الروضة فى رسوماتهم وفى عهد الخديوى إسماعيل أنشئ جسر قصر النيل ليصل الجزيرة<sup>(٥)</sup> بالبر الشرقى للنيل. وقد قام على تصميم الجسر شركة فيف ليل الفرنسية سنة ١٨٧٢م وتكلف ١٠٨,٠٠٠ جنيه والجسر الإنجليزى أو جسر البحر الأعمى المعروف بجسر الجلاء لوصل الجزيرة بالجزيرة أنشأته شركة إنجليزية وتكلف ٤٠,٠٠٠ جنيه سنة ١٨٧٢م وأستعوض بهذين الجسرين عن الجسرين اللذين كانا من المراكب.

كذلك إشتهرت شركة التوحيد للقياس المصرية الجزيرة من ورثة عباس باشا يكن وشيدت جسر الروضة ومدت عليه سكة حديد ضيقة تصلا لروضة بحبل أبو السعود لنقل الرمال للروضة لردمها ورفع منسوب أرضها<sup>(٦)</sup>. وفى عهد عباس حلمى الثانى أعيد إنشاء جسر الملك الصالح وجسر عباس الثانى ( جسر الجزيرة الآن ) ليصل الروضة بالجزيرة.

(١) الأدفوى. الطالع السعيد ص ٣٧٤.

(٢) الجيرتى. تاريخ مصر جـ ٢ ص ٣٦٧.

(٣) المرجع السابق. جـ ٢ ص ٤٩٩.

(٤) D.E, E, M, V.I PL 17.

(٥) أطلق الدكتور سيد مرتضى على الجسر الذى أنشأه الخديوى إسماعيل إسم جسر قصر النيل وليس كوبرى

النيل أو قنطرة قصر النيل وهذا صحيح من الناحية الوظيفية لهذا الجسر.

عبد الرحمن الراعى. عصر إسماعيل جـ ٢ ص ٢٢.

سيد مرتضى. الحياة الهندسية فى عصر إسماعيل. مجلة الهندسة. المجلد الخاص لسنة ١٩٤٥م ص ٣٦.

د.عبد الرحمن ذكى. القاهرة لإسماعيل العظيم. مجلة الهندسة. المجلد الخاص لسنة ١٩٤٥م ص ٣٠.

(٦) محمد عبد العزيز. جزيرة الروضة. رسالة ماجستير غير مطبوعة، مكتبة كلية الآثار، جامعة القاهرة ص ١٦.

## ثانياً: الجسور البنائية

استخدمت الجسور البنائية الضيقة في مصر كالخلجان إما على نهر النيل فقد استخدمت فيه السدود والمراكب وقناطر الري والجسور المكونة من المراكب وقد عرف المصريون القدماء الشكل المقنطر الذى إنتشر إستخدامه لعبور المجارى المائية الضيقة كالخلجان والترع فقد وجد على بعض آثار مدينة طيبة صورة قنطرة مما يدل على أن المصريين كانوا يعرفون القناطر والعقود<sup>(١)</sup>. وكذلك عرف الشرقيون العقود إلا أن الرومان طوروا فى أسلوب إنشاء العقود<sup>(٢)</sup> مما أدى إلى حدوث تطور جوهري فى أسلوب وطريقة بناء الجسور<sup>(٣)</sup> وبعد إنهيار الإمبراطورية الرومانية لم يهتم بالعناية بالجسور إلا العرب<sup>(٤)</sup> الذين حملوا لواء الحضارة طوال هذه الفترة التاريخية الطويلة. وقد كانت عادة بناء بيوت أو حوانيت على الجسور لم تكن قاصرة على أمة دون أخرى بل كانت عادة شائعة فى أنحاء متفرقة من العالم. ولم يكن من المستحب فى العصر الإسلامى من الناحية الشرعية البناء على شواطئ النهر مباشرة فكان من المستحب ترك حرم بين الماء والمباني حتى لا يسمع فاحش الكلام من المراكبية<sup>(٥)</sup> ومن أمثلة الجسور فى العالم الإسلامى جسر حربى الذى يقع على ٩٠ كم شمال بغداد على الطريق المؤدى لسامرا وتكريت على نهر الدجيل ويمتد من الشمال إلى الجنوب لربط ضفتى النهر وقد بناه الخليفة المستنصر العباسى سنة ٦٢٩هـ<sup>(٦)</sup>. وقد كان من الطبيعى ألا يكون لهذه الجسور أبواب لغلغها لعدم قيامها بوظيفة الري ويسمىها على مبارك قناطر غير معدة للتغذية<sup>(٧)</sup>.

ومن الطبيعى أن تكثر الجسور على المجارى المائية التى يحيط بها العمران السكانى مثل خلجان القاهرة. وهذه الجسور من أهم الجسور التى أشار إليها المؤرخون والرحالة ولكن بإقتضاب شديد باعتبارها أماكن إتصال بالمدينة ولم يشر بأسهاب عن أساليب بنائها وعدد عقودها وأوصافها (لوحة ٧).

(١) على مبارك. الخطط جـ ١١ ص ٧٦.

(٢) أحمد فهمى أبو الخير. مجلة الهندسة. العدد الخامس. مايو ١٩٣٢م ص ١٧٠.

(٣) أحمد فهمى. المرجع السابق.

(٤) يرى د. محمود طلعت أن عرب أسبانيا إهتموا بالجسور وهذا رأى غير صحيح فقد إهتم العرب بمصر أيضاً

بإقامة الجسور — د. محمود طلعت. مجلة الهندسة المدينة ص ١٨٩.

(٥) حسن عبد الوهاب. تخطيط القاهرة وتنظيمها منذ إنشائها. ص ١٩. القاهرة ١٩٥٧م.

(٦) حسر حربى. طبعة بغداد ص ٧-١.

(٧) على مبارك. الخطط جـ ١٩ ص ٥١.

## جسر صلاح الدين الأيوبي بالجيزة

أنشأ صلاح الدين الأيوبي هذا الجسر الذي يعده المرحوم<sup>(١)</sup> عبد الرحمن ذكي من أهم المشروعات الدفاعية للغزوات التي تتعرض لها مصر من الصحراء الغربية أو الإسكندرية خاصة وقت الفيضان بالجزء الغربي لمصر.

وكان القائم على هذا العمل الطواشي بهاء الدين قراقوش الذي أنشأ جسراً مرتفعاً وحقيقة الأمر أن صلاح الدين الأيوبي كان يعنى بتحسين العواصم الثلاث القديمة الفسطاط والعسكر والقطنع<sup>(٢)</sup> مع قلعة الجبل بسور واحد خشية التعرض لغزو صليبي.

ولما كان هذا المشروع يحتاج لكمية كبيرة من الحجر فقد كاتن من الأسهل نقل أحجار الأهرام الصغيرة من الجيزة بدلاً من تقطيع الأحجار من المحاجر مع ما يستلزم ذلك من الجهد والمال بجانب توفير الوقت مع استخدامه كطريق للإسكندرية في أوقات الفيضان.

وقد أنشأ صلاح الدين الجسر سنة ٥٦٩هـ / ١١٧٣م<sup>(٣)</sup> وكان بجسر صلاح الدين أربعون عقداً بالقرب من الأهرام. وقد كانت هذه العقود من الفخامة والضخامة بحيث يصفها ابن دقماق بأنها قناطر لم يعمل مثلها وهي أربعون<sup>(٤)</sup> قوساً على سطر واحد وقد أتى ابن جبير على صلاح الدين فقال: " إن هذا المشروع العظيم لا يقدم عليه إلا ملك متور ساهر على أحوال رعيته وأن عقود الجسر الأربعين من أكبر الأحجام التي شاهدها"<sup>(٥)</sup> وكان جسر صلاح الدين يقع بنهاية شارع الأهرام حالياً ذلك أن المؤرخين قد أشاروا إلى أنه أربعون عقداً على سطر واحد<sup>(٦)</sup> أي أربعون عقداً متتالية وبهذا يستحيل أن يكون إمتداد عقود الجسر من الجيزة إلى الأهرام فهي

(١) عبد الرحمن ذكي. بناء القاهرة في ألف عام القاهرة ١٩٦٩م ص ١٨-١٩.

(٢) المقرئى. نقلاً عن ابن شافع جـ ٢ ص ٥٦٢.

(٣) غين جبير. الرحلة ص ٥٣ - ابن دقماق. الانتصار جـ ٤ ص ١٢٧ - المقرئى. الخطط جـ ١ ص ٢٠٧ - ٢٢٣ - ابن الوردي. جريدة المعالج ص ٣٣.

(٤) أي أربعون عقداً على صف واحد - ابن الوردي جريدة المعالج ص ٣٣ - ابن دقماق. الانتصار جـ ٤ ص ١٢٧.

(٥) ابن جبير. الرحلة ص ٥٣.

(٦) ابن الوردي جريدة المعالج ص ٣٣ - ابن دقماق. الانتصار جـ ٤ ص ١٢٧.

مسافة طويلة جداً تحتاج لأضعاف هذا العدد ولضخامة هذه العقود عدداً إبن شافع فى كتابه عجائب البنيان من الأبنية العجيبة ومن أعمال الجبارين. وسبب هذا الرأى واضح ذلك أن قراقوش<sup>(١)</sup> عندما أراد بناء عقود جسر الأهرام بنى الجسر من الحجارة بدءاً من جانب النيل أمام الفسطاط كأنه جبل ممتد على الأرض مسيرة ستة أميال حتى يتصل بالعقود التى هى نقطة إتصال بين الجسر الحجرى الذى يمتد من النيل حيث تنتقل الأحجار بالمراكب للفسطاط وبين هضبة الأهرام المرتفعة ولهذا عفدت هذه العقود لتوصل بين الجسر وبين الهضبة لسهولة نقل أحجار الأهرام الصغيرة. وقد ذكر ابن شافع أن عقود الجسر<sup>(٢)</sup> كانت تزيد على الأربعين عقد ويبدو أنه قد تهدمت<sup>(٣)</sup> العقود التى تزيد عن الأربعين عقد أو ربما كان العدد الذى يزيد عن الأربعين ثلاثة عقود إذ أنه فى سنة ٥٩٩هـ تولى أمر هذه العقود فى عصر الملك العادل أخى صلاح الدين الأيوبى من لا بصيرة له فسد هذه العقود لحجز الماء أى أنه أراد إستخدام عقود الجسر كقناطر حجز للرى فقوى عليها الماء وهدم ثلاثة عقود<sup>(٤)</sup> منها وسبب ذلك أن عقود هذا الجسر كان يمر تحتها خليج الأهرام<sup>(٥)</sup> وهو المعروف اليوم ببحر اللينى.

وكانت الخطوة الثانية لتحويل عقود الجسر إلى قناطر حجز أن قام الصالح نجم الدين أيوب بسد خليج الأهرام ومن الطبيعى أن يكون ذلك بسد عقود الجسر وقد نتج عن ذلك أن أصبحت أرض الجيزة تروى من ١٢ ذراعاً بعد أن كانت لا تروى إلا من ١٨ ذراعاً ومما يؤكد ذلك أن الأربعين عقداً بجسر صلاح الدين كانت بنهاية شارع الأهرام كما ذكره ابن جبير أن جسر صلاح الدين بغربى مصر على مقدار ٧ أميال منها بعد رصيف إبتداء به من النيل أمام الفسطاط إلى نقطة إتصاله بالجسر بإمتداد ٦ أميال وأن الجسر حوالى ٤٠ عقداً من أكبر العقود المتصلة بالصحراء الموصلة للإسكندرية. وما ذكره المقرئى من أن السلطان بيبرس البكاشكينير أسند للأمير جمال الدين أقوش عمل جسر من القاهرة لدمياط سنة ٧٠٨هـ / ١٣٠٨م خوفاً من مهاجمة الصليبيين لمصر وقت فيضان النيل وعمل هذا الجسر من قلوب لدمياط يسير عليه الراكب يومين وعرضه من أعلى أربع قصبات ومن أسفله ٦ قصبات يمشى عليها ٦ فرسان صفاً واحداً وتم كذلك

(١) المقرئى. الخطط جـ ٢ ص ٥٦٢.

(٢) المقرئى. الخطط جـ ٢ ص ٥٦٢.

(٣) المقرئى. الخطط جـ ٢ ص ٢٦٥.

(٤) المرجع السابق.

(٥) أطلق عليه النابلسى إسم بحر الأهرام - النابلسى. تاريخ الفيوم ص ١٥.

عمل الجسر بطريق الإسكندرية وندب لعمله سيف الدين الحرمكى فعمر قناطر الجيزة إلى آخر الرمل تحت الهرمين وكانت تهدمت فعم النفع بعمارته. وبذلك تم ترميم الجسر وعقوده التى بقرب الأهرام<sup>(١)</sup> وأمكن كذلك الوصول إلى طريق الإسكندرية فى وقت الفيضان. وأخيراً ذكر المقريزى<sup>(٢)</sup> صراحة ١٣١٦م فى عصر الناصر محمد كان وفاء النيل يوم الأربعاء ١١ جمادى الأولى ١٨ مسرى بعد أن بلغ فى يوم الثلاثاء ١٤ إصبعا من ١٦ ذراعا فإنقطع الجسر المجاور للقناطر الأربعين بالجيزة وهذا يدل صراحة على عدة أصابع مما يدل على خليج الأهرام كان خليجا ضخماً ولذلك سمي بالبحر وكان عليه أربعون عقداً وقد جمع لسد هذا الجسر عدد كبير من الناس بحيث غرق منهم ٣٠ رجلاً فى ساعة واحدة إنهار عليهم الجسر ثم جمع من مصر رجال كثيرون وقيدوا بالحبال وأنزلوا فى المراكب لسد الجسر فإنقلب بهم المركب وغرقوا<sup>(٣)</sup>. كما ذكر ابن تغرى بردى كذلك أن الأمير بهاء الدين قراقوش هو الذى بنى الجسر الذى عند الأهرام<sup>(٤)</sup> وأطلق عليه اسم القنطرة أى أنه يعنى عقود الجسر الموجودة قرب هضبة الأهرام وكان الجسر يبدأ من قرية الجيزة بالبر الغربى لنهر النيل.

---

<sup>(١)</sup> ابن حبير ص ٥٣.

<sup>(٢)</sup> المقريزى. الخطط جـ ٢ ص ٥٦٢ - السلوك جـ ٢ ق ١ ص ٤٩.

<sup>(٣)</sup> المقريزى. السلوك جـ ٢ ق ١ ص ١٦٥.

<sup>(٤)</sup> ابن تغرى بردى. النجوم الزاهرة جـ ٦ ص ١٧٧.



( لوحه ٥ )  
جسر خشبي روماني منقوش بعامود تراجان بروما

ومن رواية المقرئى يتضح أن الجسر قد رمم وأن الأربعين عقداً كانت بحالة جيدة ومع ذلك فقد وضع الناصر محمد نصاً تأسيسياً وعلى عقود الجسر فقد أراد أن يحوا اسم بيبرس الجاشنكير الذى كان قد إغتصب منه الحكم كما محاً اسمه من على خانقائه المقابلة للدرب الأصفر بالجمالية ووضع الناصر محمد إبن قلاوون نصاً كتابياً يحوى اسمه فقط بدون تاريخ لبناء أو ترميم مما يدل على أن عقود الجسر كانت بحالة جيدة وكان المقصود فقط هو محو اسم السلطان بيبرس الجاشنكير الذى كان قد إغتصب الملك من السلطان الناصر محمد قبل عودته لملكه للمرة الثالثة وقد نقل الرحالة كراستين نيبور الذى زار مصر سنة ١٧٦١ - ١٧٦٢م الكتابات التى بوجهتى ذلك الجسر عن فون هافن الذى كان مصاحباً له ومكلفاً بدراسة الآثار الإسلامية وتاريخها بينما كان نيبور مكلفاً بالنقوش الهيروغليفية. ويذكر نيبور أن على فرع النيل<sup>(١)</sup> الذى بين الجيزة والأهرام جسرين جميلين أحدهما ٦٠ خطوة مزدوجة<sup>(٢)</sup> والثانى ٥٠ خطوة مزدوجة بكل جسر ١٠ عقود ٩ منها كانت إما ممتلئة جزئياً بالطين أو مغلقة إلى ارتفاع معين بجدار لحجز مياه الفيضان خشية تسربها وعدم عودتها إذا هبطت من الطوب الأحمر تارة ومن الحجر المنحوت تارة أخرى أما الرحالة نوردين<sup>(٣)</sup> الذى زار مصر عام ١٧٣٧م فقد وصف الجسر بأنه بالقرب من الأهرام جسران يقعان شمال غرب الجيزة وشمال شرق الأهرام على بعد نصف فرسخ من الجبال ونصف فرسخ من الأهرام. أما الجسر الأول فيتجه من الشمال إلى الجنوب بينما الجسر الثانى من الشرق إلى الغرب وأن الجسر الأول يتكون من ١٠ عقود بطول ٢٤١ قدماً ويعرض ٢٠ قدماً وارتفاع ٢٢ قدماً وهو من الحجر الضخم يتصل والجسران بسد من الطوب (شكل ٣) ويتضح من وصف الرحالتين أن جسر صلاح الدين يقع بنهاية شارع الأهرام<sup>(٤)</sup> الذى أنشئ سنة ١٨٦٩م<sup>(٥)</sup> فى عصر الخديوى إسماعيل بمناسبة إحتفالات إفتتاح قناة السويس مما أدى إلى إندثار الجسور التى كانت بموقع الشارع كما يتضح أن الأربعين عقد المكونة للجسور التى ظلت حتى عصر المقرئى قد سد العشرون الوسطى منها بالبناء وترك عشرة عقود على كل جانب وسوف نتناول الكتابات لكل جزء من جزئى الجسر بالشرح.

(١) هذا الفرع هو متداد بحر يوسف المعروف بالبحر الليق.

(٢) الخطوة المزدوجة تساوى حوالى ١٥ سم بطول الجسر الأول ٩٣م والثانى ٥٠م.

(٣) Norden, voyage en égypte et en nabe, I. P. 150, PLXIV.

(٤) Norden, PL, XIII.

(٥) عبد الرحمن الرافعى. عصر إسماعيل حـ ٢ ص ٢٣.



( لوحة ٦ )

جسر من المراكب الخشبية بين جزيرة الروضة والفسطاط



## الجزء الأول من الجسر

وهو الذى يسمسه نيبور<sup>(١)</sup> بالجسر الكبير بالقرب من الاهرام ونقل لنا النصوص الكتابية بهذا الجسر نقلاً عن فون هافن الذى قرأها على واجهتى الجزء الأول من هذا الجسر وهو المكون من عشرة عقود.  
الكتابات بالواجهة الغربية

وهى بالطبع مثلها مثل كتابات العصر المملوكى كانت بالخط النسخى ونصها " بسم الله الرحمن الرحيم اللهم أدم لنا<sup>(٢)</sup> مدة السلطان إبن مولانا السلطان الملك الناصر ناصر الدنيا والدين محمد إبن السلطان الشهيد الملك المنصور سيف الدين قلاوون تغمده الله برحمته أمين فى شهور ستة عشر وسبعمائة من الهجرة النبوية على صاحبها أفضل الصلاة والسلام ".  
وسبعمائة من الهجرة النبوية على صاحبها أفضل الصلاة والسلام "

---

(١) Niebuhr, IBID.

(٢) ذكرها نيبور "أدمن" والصحيح "أدم".

## جسر قايتباى بالجيزة

أنشئء بالجيزة جسران آخران على يد السلطان قايتباى وقد ذكر إيسن إياس أن قايتباى<sup>(١)</sup> أنشأ جسراً فى شعبان ٨٨٥هـ / ٤٨٠م بمباشرة الأمير أزبك فجاءت من أجل الآثار الملكية وصرف عليها مائة ألف دينار وهذا يدل على أن قايتباى أنشأ جسر غير جسر صلاح الدين لأنه - أى قايتباى - رمم الواجهة الشرقية لجسر صلاح الدين فى ذى الحجة سنة ٨٨٣هـ / ٤٧٨م ولپس من المعقول أن يحتاج البناء إلى ترميم بعد مضى حوالى ١٨ شهراً كما أنه صرف على جسره هذا مائة ألف دينار وهذا دليل على أنه أنشأ جسراً جديداً وقد وصف نيبور جسر الجيزة بقوله أنه شاهد بالقرب من الجيزة جسرين الأول به خمسة عقود والثانى ثلاث ويحملان كتابات عربية وقد ذكر الجوهري<sup>(٢)</sup> أن قايتباى أنشأ سنة ٨٧هـ، ٤٧٢م القناطر الجيزية فقد قبض الأمير أزبك على الناس وصرف لهم أجرتهم وافية لأن هذا الأمر المهم فيه خير البلاد وكان عدد العمال ٢٠٠٠ رجل غير مماليك السلطان و٢٠٠ معمار ومهندس وإحتاجوا مع ذلك لإناس آخرين فسمروا شخصاً ونادوا عليه ببولاق هذا جزاء من يقتل النفس التى حرمها الله فاجتمع الناس للفرجة فقبضوا عليهم للعمل وهذا الجسران كانا على الترة المعروفة بإسم ترة الزمر بمنطقة نصر الدين بأول شارع الهرم.

" بسم الله الرحمن الرحيم أخذ بتجديد هذه القناطر المباركة بأمر مولانا الوزير المعظم حسين باشا.... فى شهر ربيع الأول سنة ١٠٨٧هـ ". وقد إندثر الجسران أثناء عمل طريق الأهرام فى عصر الخديوى إسماعيل سنة ١٨٦٩م بمناسبة الإحتفالات التى أقيمت لإفتتاح قناة السويس.

(١) ابن إياس. تاريخ مصر ج٣ ص ١٦٩.

(٢) الجوهري. أبناء العصر ص ٤٨٣.

# الفصل الثالث

## السقايات



( لوحة ٧ )  
أحد جسور خليج القاهرة  
تعريف السقايات

السقايات مفردها سقاية وهى لفظة عربية من مصدرها السقى. والسقاية بكسر العين هى الموضع الذى يتخذ لسقاية الناس والسقاء يكون للماء واللبن والإستقصاء طلب السقى مثل الأستمطار لطلب المطر<sup>(١)</sup> وقد أطلق إسم السقاية فى مصر فى العصر الإسلامى على أى منشأة تستخدم فى سقى الناس بصرف النظر عن ضرورة تميز هذه المنشأة بتصميم معمارى خاص لها. فأطلق إسم السقاية على العقود الحاملة لقناة المياه التى تنقل الماء داخلها من موضع لآخر. كما أطلق إسم السقتاية على السبيل<sup>(٢)</sup> والبنر<sup>(٣)</sup> والصهريج<sup>(٤)</sup>.

وقد جرى العرف فى العصر الإسلامى على إطلاق إسم السقاية أو القناطر على العقود الحاملة لقناة الماء التى توصل الماء من مكان لآخر فقد أطلق على سقاية فم الخليج إسم السقاية وعلى العقود الحاملة لقناة الماء من البساتين للإمام الشافعى إسم السقاية والقناطر فالسقايات إذن يمكن أن نعتبرها إحدى الوسائل التى إستخدمها الإنسان فى نقل الماء من مصدره إلى حيث الحاجة إليه مثل السواقي التى ترفع الماء من باطن الارض إلى سطحها ومثل المجارى المائية المارة تحت وداخل المباني فى أنابيب من الرصاص أو الفخار أو تلك المجارى المائية المحصورة فى قنوات مبطننة بمواد تمنع رشح الماء وتسربه للجدران. وهذا بخلاف الماء الذى يجلب فى قرب يحملها السقاون على أكتافهم وتعرف بالقرب الكتافى أو على ظهور الجمال من النيل إلى المنازل والأسبله والجوامع والقلاع.. إلخ.

لم يكن هناك - كما يتضح - إجماع أو تحديد لإسم واحد للمنشأة المستخدمة فى نقل الماء من السواقي فى قنوات محمولة على عقود أو أسوار إلى حيث الحاجة إلى هذا الماء فهى تسمى السقاية أو القناطر أو القناطر أو القناة أو المصنع وقد إختارنا إسم السقاية ليطلق على القنوات التى تنقل الماء على عقود أو فى باطن الارض لأنه أكثر شمولاً لجميع أجزاء المنشأة التى تنقل الماء من مأخذ للمياة وعقود وسواقي رافعة وقناة محددة لإتجاه الماء

(١) الفيروزبادى. القاموس المحيط مادة سقى.

(٢) المقرئى. الخطط جـ ٣ ص ٣٦١.

(٣) الأدفوى. الطالع السعيد ص ٣٠.

(٤) ابن تغرى بردى. النجوم جـ ٢ ص ٤٧، ص ٢١٤.

ونقط تجميع إستخدام الماء وربما وجد فى السقاية أكثر من حوض بأماكن مختلفة على طولها.

وبهذا يمكننا أن نعرف السقاية بأنها قناة صناعية محمولة على عقود أو فى باطن الأرض تستخدم فى توصيل الماء من مكان إستتباطه إلى المكان الذى يستخدم فيه هذا الماء.

## نشأة السقايات

عرفت السقايات قبل العصر الإسلامي فقد استخدمها الرومان وتعتبر مجموعة المجارى المائية التي أنشئت بغرض توصيل الماء للمدن بكميات كبيرة للرى والشرب والرش من أعجب الأعمال الهندسية التي أشار إليها فرننتيوس<sup>(١)</sup> أحد كبار مهندسى ذلك العصر وكان يشغل منصب مصفى المياه ومنقيها<sup>(٢)</sup> فى روما أيام حكم نرفا فوصفها بأنها فى الفخامة منقطعة النظير .

وقد كانت مياه الآبار والأنهار الموجودة فى البلاد المحيطة بروما تجمع خلال مجارى مائية فى أنفاق تحث الارض أو فى أسوار كبيرة معقودة<sup>(٣)</sup> تبعاً لنوع التربة إلى أن تصل المياه إلى خزانات توزع منها على المدينة. وتعتبر العقود التي يرجع للرومان الفضل فى تطويرها من أهم الأشياء التي أدت لتطور القناطر والسقايات.

وقد كان فى ضواحي روما أربع عشرة سقاية لجلب الماء من الجبال. ويوجد الآن خارج مدينة روما أجزاء من سقاية كلوديسوس **CLAUDIS** التي بنيت فى منتصف القرن الأول الميلادى<sup>(٤)</sup> كما توجد أمثلة كثيرة لهذا النوع من الأبنية بالبلاد التي إستعمرها الرومان منها السقاية<sup>(٥)</sup> التي كانت تجلب المياه إلى مدينة ينم بجنوب فرنسا لمسافة ٤٠ كم.<sup>(٦)</sup> ولم يتبق منها سوى الجزء المقام على وادى نهر جارون وتعتبر من عجائب البنيان (لوحة ٨).

والجزء المقام على وادى نهر جارون عبارة عن ثلاثة طوابق الأول منها مبنى على قاع النهر ويتكون من ستة عقود والطابق الثانى من أحد عشر عقداً كلها متساوية فى الفتحات والإرتفاع والطابق الثالث من خمسة وثلاثين عقداً صغيراً تعادل كل أربعة منها عقداً من الذى بأسفلها. وهذه السقاية من الحجر وهى موجودة حتى الآن<sup>(٧)</sup>.

(١) أحمد فهمى. مجلة الهندسة العدد الخامس. مايو ١٩٣٢ ص ١٧١.

(٢) المرجع السابق ص ١٧١.

(٣) المرجع السابق.

(٤) محمد فؤاد مرابط. الفنون القديمة عند القدماء ١٩٥٣ م ص ٢٠٧ - ٢٠٨.

(٥) المرجع السابق. Beckit, Bridges, P. 28.

(٦) المرجعان السابقان بنفس الصفحات.

(٧) محمد فؤاد. المرجع السابق.

وقد بنيت هذه السقاية في عهد أكتافيوس أغسطس تحت إشراف أجريبا **Agrippa** صهر الإمبراطور. ويطلق على هذا الأثر إسم جسر الجارد ويبلغ ارتفاعه ٤٨ م من قاع النهر حتى قمته<sup>(١)</sup>.

وقد أنشأ المسلمون السقايات وحافظوا على إخراجها في صورة فخمة وعلى الرغم من أنهم لم يضيفوا لهذه المنشآت إضافات جديدة مميزة لهم إلا أنهم إستمروا في تقديمها بمستوى عال من البناء والإستخدام مع تجميلها بالعديد من الزخارف المعمارية والفنية. بحيث أصبحت السقايات من أروع المنشآت البنائية في العصر الإسلامي<sup>(٢)</sup>. ويعتبر العامل الطبوغرافي من أهم العوامل التي أدت إلى نشأة السقايات المحمولة على العقود. ذلك أنه إذا كان المكان المراد جلب الماء إليه قريباً من مصدر المياه فإنه يصبح من السهل جلب الماء بواسطة القرب التي يحملها السقاؤون أو بواسطة سقايات في باطن الأرض عن طريق أنابيب فخارية أو رصاصية<sup>(٣)</sup> إلا أن هذه الطرق لا تصلح لجلب الماء بكميات كبيرة من أماكن بعيدة لتعدد وتنوع طبيعة التربة وصعوبة الحفر فيها لمسافات طويلة خاصة إذا قابلت مسار السقاية الكيمان والصخور الصلبة التي يصعب حفرها وتعرض هذه السقايات الأرضية لضغط التربة وصعوبة الكشف الدوري على هذه الأنابيب<sup>(٤)</sup>. لهذا فقد كانت السقايات ذات القنوات المحمولة على عقود من أفضل وسائل جلب الماء بكميات كبيرة وتوصيله لمسافات بعيدة بالإضافة إلى سهولة الكشف عليها وإصلاح ما تلف من أجزائها وقد إهتم الحكام المسلمون بالسقايات إهتماماً كبيراً وجعلوها صالحة للعمل ليلاً ونهاراً<sup>(٥)</sup>.

مما سبق يتضح أن جلب الماء بكميات كبيرة لمسكن الحاكم وعائلته وجنوده ورجال دولته والحدائق والبساتين والبرك وبعد هذه المنشآت عن نهر النيل كانت من أهم أسباب لجوء الحكام<sup>(٦)</sup> إلى إنشاء السقايات ذات القنوات المحمولة على العقود كما هو الحال في سقاية البساتين وسقاية فم الخليج إذ كانتا تتقلان الماء من بركة الحبش ونهر النيل إلى القرافة وقلعة الجبل. ويلاحظ أن السقايتين اللتين كانتا تخدمان الحكام بمصر بنيتا لضمان وصول

(١) محمد فواد. المرجع السابق.

(٢) Rogers, the spread of Islam, Oxford, P. 63.

(٣) الفخار والرصاص ضعيفان لتحمل الضغط.

(٤) أحمد أبو الخير. مجلة الهندسة. العدد الخامس ١٩٣٢م ص ١٧١ — مقالة عن المجرى المائية.

(٥) البلوى. سيرة أحمد ابن طولون ص ١٨٠.

(٦) كانت هناك سقاية تجلب المياه لرى أراضى بلدة التركمانية يملكها الجمالى يوسف حجة وقسف الجمالى

يوسف ١٠٥ دار الوثائق.



الماء البعيد إلى مدينتهم بينما الفسطاظ والعسكر والقاهرة كانت تستخدم القرب والسقايات الأرضية في جلب الماء لقربهم من نهر النيل والخليج القاهري. وغالباً ما كانت تخرج من إمتدادات السقايات أفرع أخرى لتمد بعض الأماكن بالمياه أو يوصل بها أفرع ذات مأخذ مياه جديدة لتزويد كمية الماء بالسقاية أو أفرع ذات إرتفاعات وإنتشاءات مختلفة لأماكن رفع المياه إلى مستوى آخر حتى يصل الماء إلى حيث يراد إستخدامه.

وقد أدرك الحكام المسلمون أهمية السقايات في نقل الماء فأولوها عنايتهم في التشيد والحفظ والترميم والإهتمام بمأخذ مياه اسقايات سواء كانت من بركة الحبش<sup>(١)</sup> بإعتبارها أحد الخزانات الطبيعية المفتوحة ومصدر دائم للمياه الجوفية وقت انحسار الفيضان ظاهرة حتى اليوم بمأخذ سقاية البساتين حيث كان موضع بركة الحبش التي كانت تملأ بالماء سنوياً وقت الفيضان.

وقد عرفت السقايت في العالم الإسلامى فقد بنى صلاح الدين الأيوبي سقاية حماة<sup>(٢)</sup> بسوريا أثناء ترميمه للمدينة سنة ٥٧٤هـ / ١٧٨٠م بعد أن دمرها الزلزال سنة ٥٧١هـ / ١١٥٧م ويمكن أن نخلص مما سبق بأن السقاية عبارة عن منشأة معمارية وظيفتها نقل الماء من مصدره إلى الأماكن البعيدة المراد وصول الماء إليها.

وتتكون السقاية سواء منها ما هو فوق سطح الأرض أو فى باطن الأرض من ثلاثة أجزاء رئيسية هي أولاً مأخذ المياه ويكون فى السقايات التي فوق سطح الأرض عبارة عن مأخذ تتركب عليه السواقي لرفع الماء لسطح برج المأخذ أما فى السقايات التي فى باطن الارض فلا يوجد برج لمأخذ الماء أما الجزء الثانى وهو إمتداد السقاية ويكون عبارة عن قناة فوق عقود أو داخل جدران تمتد إلى المكان المراد توصيل الماء إليه فى السقايات التي فوق سطح الأرض أو عبارة عن أنابيب فخارية أو رصاصية أو برونزية يجرى خلالها الماء تحت الأرض. وتوضع هذه الأنابيب عادة على قاعدة مبنية لها دروتان وتغطي بمجاديل حجرية ليسهل رفعها والكشف على الأنابيب فى حالة تعطل هذه الأنابيب. أما الجزء الثالث فهو عبارة عن أحواض تسمى مصانع تجمع فيها مياه السقاية حيث يمكن أخذ المياه وإستخدامها وتوزيعها.

وكان يتفرع من السقايات سواء منها المعلقة أو التى فى باطن الأرض أفرع عبارة عن سقايات فرعية تم الجهاث المختلفة بالمياه كماكان

Rogers, P. 62. <sup>(١)</sup>

IBID. <sup>(٢)</sup>

الحال بالسقاية التي كانت تخدم الفسطاط ويمكن تقسيم السقايات لنوعين الأول سقايات سلطانية وهي سقايات حكومية تخدم الحكام ورجال الدولة وهي ملكية عامة وليست ملكا لحاكم معين أو روثته. أما النوع الثانى فهى السقايات الخاصة التي ينشئها الامراء والأثرياء لخدمة أراضيهم وقصورهم. ومما لاشك فيه أن السقايات الخاصة لم تكن بضخامة السقايات السلطانية التي تسخر فى بنائها وترميمها أموال الدولة ورجالها بحيث تليق بمكانة الحكام بجانب جلبها لأكبر كمية ممكنة من المياه. وهذه العناية هى التى حفظت السقايات السلطانية بينما اندثرت السقايات وذكر المقرئزى بالسنة للسقايات الخاصة<sup>(١)</sup> من أنه رأى فى كتاب شرط بركة الحبش أنها محبسة على البئر اللتين إستنبطهما أبو بكر الماردانى بالفندق والأخرى بالعتيق وعلى السرب الذى يدخل منه الماء إلى البئر الحجارة المعروفة بالروا التى فى بنى وائل ذات القناطر التى يجرى فيها الماء للمصنعة ذات العمىد الرخام القائمة فيها المعروفة بسمينة وهى التى فى وسط يحصب<sup>(٢)</sup> كما كان للأمير الجمالى يوسف سقاية ببلدة التركمانية طولها ٦,٤ أذرع<sup>(٣)</sup>. وقد إندثرت هاتان السقايتان.

---

(١) المقرئزى، الخطط ج٢ ص ٥٦٣ - ٥٦٤

(٢) خطة يحصب بن مالك بن اسلم بن زيد بن غوث: موضعها كيمان وهى متصل بالشرف الذى يعرف فى

يومنا - زمن المقرئزى - بالمرصد المطل على راتدة - المقرئزى، الخطط ج١ ص ٥٥٩.

(٣) حجة وقف الجمالى يوسف ١٠٥ دار الوثائق.

## سقاية ابن طولون

تقع سقاية ابن طولون<sup>(١)</sup> المعروفة بمجرى الأمام<sup>(٢)</sup> فى منطقة البساتين<sup>(٣)</sup> ويعرف بئر مأخذ هذه السقاية ببئر أم سلطان بحى الكليحة بهذه المنطقة وقد كانت هذه السقاية تستمد ماءها من بركة عظيمة تعرف ببركة الحبش<sup>(٤)</sup> تقع فى جنوب العاصمة الإسلامية الأولى لمصر الفسطاط أهم ما

<sup>(١)</sup> هو الأمير أحمد بن طولون كان أبوه من الطرغرر مما حمله نوح ابن أسد عامل محارى إلى المأمون سنة ٢٠٠هـ وتوفى سنة ٢٤٠هـ وكان لإبنة أحمد عشرون سنة وكان محباً للعلم والجهاد . تنتقل فى المناصب إلى أن تولى مصر نيابة عن ناكباك فدخل مصر يوم ٧ رمضان ٢٥٤هـ ثم من بعده ماجور التركى الذى ولاه بجانب الفسطاط والعسكر الإسكندرية وبقية البلاد وإستطاع التخلص من أحمد بن محمد بن المدير عامل خراج مصر وأكثر من العبيد والرجال وبنى مدينة القطائع ثالث عاصمة إسلامية بمصر بعد الفسطاط والعسكر وتقلد الشاك بجانب مصر وفى عهده كانت مصر مستقلة تماماً وكانت تبعيتها أسمية للخلافة العباسية ومن أهم اثاره جامعه بالسيدة زينب وهو باقى حتى الآن - المقرئى. الخطط جـ ١ ص ٥٩٠ - ٥٩٤ - ابن تغرى بردى. النجوم جـ ٣ ص ٧.

<sup>(٢)</sup> نسبة إلى الإمام الشافعى.

<sup>(٣)</sup> منطقة البساتين عرفت بهذا الاسم لأهمارية بها عدة مساكن وبساتين كثيرة وبها جامع تقام فيه الجمعة وهى تقع فى الجهة القبلىة من بركة الحبش، وعرفت بالوزير أبى فرج محمد بن جعفر بن محمد بن على بن الحسين بن على بن محمد المغربى، وبنو المغربى أصلهم من البصرة وساروا إلى بغداد وقد قتل الحاكم جسد الوزير أبى الفرج محمد مع أبية على بن الحسين نشأ فى خدمة الوزير البارزى فولاه ديوان الجيش وكانت السيدة أم المستنصر تعنى به فلما مات الوزير البارزى ولى بعده الوزير أبى الفرج عبد الله بن محمد البابلى وقبض عليه فى جملة أصحاب البارزى واعتقل ثم عين أبى الفرج فى الوزارة وهو فى السجن وحلج عليه فى ٢٥ من ربيع الآخر ٤٥٠هـ ولقب بالوزير الأجل الكامل الأوحى صفى امير المؤمنين وخالصة فأقام بها سنتين وشهوراً وصرف فى رمضان ٤٥٢هـ ، ثم إقترح بعد عزله أن يتولى بعض الدواوين فتولى ديوان الإنشاء وهو الذى إستببط هذه الوظيفة بمصر وتوفى سنة ٤٧٨هـ ، المقرئى. الخطط جـ ٢ ص ٥٧١ - ٥٧٤.

<sup>(٤)</sup> بركة الحبش: قال ابن سيدة البركة مستنقع الماء والبركة شبه حوض يحفر فى الأرض وقد قرأ المقرئى بركة البركة بنصب الباء وكسر الراء وفتح الكاف والهاء. وكانت تعرف ببركة المغافر وتعرف بككرة حمير وتعرف أيضاً باصطبل قره وعرفت أيضاً باصطبل قامش فاستنبطها قره بن شريك أمير مصر وغرسها قصباً فعرفت أيضاً وعرفت أيضاً باصطبل قامش وتنقلت حتى صارت تعرف ببركة الحبش ودخلت أيضاً فى ملك أبى بكر الماردانى فجعلها وقفاً ثم أرصدت فى وقف الأشرف وهذه البركة تبدأ حيث يوجد الرصد

يميز المنطقة التي يقع عليها برج المأخذ وجزء من امتداد عقود السقاية أنها منطقة تمثل تلا صخريا مرتفعا عن الأرض عند نقطة يخرج منها واد صغير مقطوع في الصخر ويتجه نحو السهل الخصب لقرية البساتين<sup>(١)</sup>. وهذا أتاح للمعمار المسلم الإستفادة من التل الصخري المرتفع في الإقتصاد في إرتفاع السقاية وبالتالي الإقتصاد في النفقات الهائلة التي تتطلبها والتي قدرت بـ ٤٠ ألف دينار<sup>(٢)</sup>.

---

- المقرئى. الخطط جـ ٢ ص ٥٦٢ - ٥٦٣ - على مبارك. الخطط جـ ٣ ص ١٠٦ - تغرى بردى.

النجوم جـ ٥ ص ٧٤ ح ٢.

<sup>(١)</sup> Cresswell,EMA, VOL2,P.329.

د. فريد الشافعى. العمارة العربية المجلد الأول ص ٥٠١.

<sup>(٢)</sup> اللوى. سيرة أحمد بن طولون ص ٣٥٠ - ابن الداىة. سيرة أحمد بن طولون ص ٧٩ - المقرئى. الخطط

جـ ٣ ص ٤٧٤.

## تاريخ السقاية

يذكر ابن دقماق أن أحمد ابن طولون توجه يوماً إلى هذه المنطقة وكانت تعرف بالمعافر<sup>(١)</sup> وقد تقدم ابن طولون جنده في السير فسبقهم وشعر بالعطش فطلب من خياط بمسجد الأقدام بتلك المنطقة أن يأتيه بالماء فشرب أكثره على الرغم من تنبيه هذا الخياط لإبن طولون أن يقتصد في الماء ولما سأله عن السبب أجابه أن الماء عزيز المنال في هذه المنطقة البعيدة وأنه يعمل طوال الجمعة حتى يحصل على ثمن راوية ماء ولما رجع الأمير أحمد بن طولون إلى قصره طلب الخياط فأحضره فلما قال له سر مع المهندسين حتى يخطوا عندك موضع السقاية ويجروا الماء من عين أبي خلود التي تعرف بالنعش<sup>(٢)</sup> فرفض وأمر أن تستنبط البئر جهة الشرق من بئر أبي خلود<sup>(٣)</sup>. وتم له ذلك وبنى عليها القناطر وأجرى الماء إلى الفسقية التي تقع بقرب درب سالم<sup>(٤)</sup>. وقد بناها بناء فخماً مليحاً وقيل أنها ليس لها نظير وقد جعلها مفتوحة ليلاً ونهاراً. وتعرف البئر التي أنشأها أحمد بن طولون بعفصة الكبرى وبالقرب من رئر أحمد بن طولون بئر النعش بجوار عفصة الصغرى<sup>(٥)</sup>.

هذه هي القصة التي ذكرت بخصوص إنشاء هذه السقاية. وهناك قصة أخرى أدت إلى إثارة عدد من الآراء والجدل حول تأريخ هذه السقاية إذ يذكر المؤرخون<sup>(٦)</sup> أن الملك الكامل محمد بن أنى بكر بن أيوب الكردي لما دفن أمه بجوار قبر الإمام الشافعي وبنى على قبره القبة العظيمة وأجرى إليها الماء من بركة الحبش على عقود متصلة بها في سنة ٦٠٨هـ / ١٢١١م عند ذلك بنى الناس بجوارها التراب الجليلة وسميت بالقرافة الصغرى. وقد كان نتيجة لعدم وجود كتابات أورنوك بهذه السقاية أن اختلف الباحثون حول منشئها وهل هو أحمد بن طولون أو الكامل وقد كان كوربي<sup>(٧)</sup> CORBET أول من أرجع هذه السقاية إلى الأمير أحمد بن طولون مستندا في ذلك إلى

(١) حطة المعافر بن يعفر بن مرة بن أدد. وهي من الرصد إلى سقاية ابن طولون وهي القناطر التي تطل على عصفته وتفصل بين القرافتين.

(٢) ربما تكون هي الفسقية التي بناها يزيد بن حاتم سنة ١٤٦هـ - الكنى. الولاية والقضاء ص ٢٨، ١١٥.

(٣) ذكر البلوى أن بئر أبي خلود بناها أحمد بن طولون - البلوى. سيرة غين طولون ص ٥٦، ١٧٤، ١٧٩.

(٤) ابن دقماق. الانتصار ج ٤ ص ٤٧٢ - المقرئ. الخطط ج ٣ ص ٤٧٢ - ابن تغرى بردى. النجوم ج ١ ص ٤٤.

(٥) المرجع السابق.

(٦) راجع المقرئ. الخطط ج ٣ ص ٤٥٣ - ابن اياس. بدائع الزهور ج ١ ص ٨٠ - ابن اياس. نشق

الزهور. مخطوطة ص ٦ - الركنى. أخبار مصر ص ٢٦ - ابن تغرى بردى. النجوم ج ٦ ص ٢٢٩.

(٧) Corbet. the life & Works of Ahmed ibn Touloun P. 531 - 332.

أسباب معمارية محضنة وإستنتاج في تحليله هذا أن حجم قوالب الأجر وأسلوب صناعتها وحجمها تشبه تماماً مثلثاتها التي بنى بها جامع أحمد بن طولون<sup>(١)</sup>. وكذلك كان رأى فولرز<sup>(٢)</sup> مختصراً جداً وغير محدد أما جست وريشمونه<sup>(٣)</sup> **Gust & Richmond** بحثاً الموضوع بتمحيص أكثر إعتياداً على التحليل الطبوغرافى مما جعلهما يرجعان هذه السقاية إلى عصر الملك الكامل وقد اخصوا دليلهما على ذلك فيما يأتى:

" إن القرافة الملاصقة لجبل المقطم كانت تسمى القرافة الصغرى وأن التى تقع شرق الفسطاط كانت تعرف بالقرافة الكبرى وأن ابن طولون بنى سقاية لتكون فاصلاً بين القرافتين كما هو الحال مع هذه السقاية. وكذلك فإن هذه السقاية تأخذ مياهها من بئر يسمى عصفة الكبرى وتنتقل الماء إلى درب سالم<sup>(٤)</sup>، وبئر عصفة الكبرى هذه تمثل الحد الشمالى لبركة الحبش التى هى بركة كبيرة تكون الحد الجنوبى لمصر والقرافة وهى تستمد مياهها من نهر النيل إلى جبل المقطم عند بساتين الوزير " .. وقد كان تحليل جست وريشمونه الطبوغرافى يعتمد على تحديد مكان درب سالم الذى ينتهى إليه ماء السقاية إستناداً إلى قول ابن تغرى بردى إلى أن درب سالم فى بداية القرافة قرب قبر القاضى بكار<sup>(٥)</sup>. وقد حدد جست وريشمونه - خطأ - قبر القاضى بكار بأنه يقع داخل إنحناء السقاية الكبرى الذى يتجه شمالاً إلى قلعة الجبل كما حددوا

<sup>(١)</sup> يؤكد كريوى ذلك الرأى مضيفاً أن العقود الباقية من السقاية تشبه تلك التى بجامع ابن طولون فى الشكل الخارجى وهى تختلف عن عقود العصر الأيوبى وأواخر الفاطمى اللذين يشتهران بالعقود المنفوخة بإستثناء

العمارة الحربية لصالح الدين. Cresswell, *ib*, XVI, P. 43 - 44.

<sup>(٢)</sup> Vallers. C. R, notice hist, x PP. 53 - 61.

<sup>(٣)</sup> Gust & Richond, *Misir in the 15 century*, P. 807 - 812.

<sup>(٤)</sup> ابن دقماق. الإلتصار ج ٤ ص ٥٨.

<sup>(٥)</sup> هو القاضى بكار بن قتيبة بن أسد بن عبد الله بن بشر بن أبى بكر بن الحارس بن مخلدة مولى رسول الله "صلعم" الثقفى من أهل البصرة دخل مصر الجمعة ٨ جماد الآخر سنة ٢١٦ ولم يزل بها قاضياً حتى توفى ٢٧٠هـ وقبره إحدى قبور يوصى زيارتها وكان المتوكل أرسله قاضياً على مصر لورعه وهو من الفقهاء والمحدثين والقراء وكان حنفى المذهب توفى بعد وفاة أحمد بن طولون بأربعين يوماً وهو سجين وكان ابن طولون قد سجنه حين طلب الموفق الأموال بأمر الخليفة من الاقاليم فأبى ابن طولون وجمع ١٢ ألف من الجنود وخرج لدمشق وملك الشام - وطلب من القضاة خلع الموفق لأنه خارج لكن القاضى بكار رفض وقال إلا لعنة الله على الظالمين فقبل لإن طولون أنه يقصده بهذا فسجنه وأخذ أمواله وتوفى عن ٨٧ سنة وهو الذى رشح أبا الرداد للمقياس سنة ٢٤٧ حين أمر المتوكل ببناءه - الكندى. الولاية والقضاة ص ٤٧٧ - ٤٧٨ ، ٥٠٧ - ابن الزيات. الكواكب ص ٤٨ - المقربرى. الخطط ج ٣

ص ٤٧٩.

موقع درب سالم إلى الشرق قليلاً من هذا الإنحناء وقد كان نتيجة لهذا التحليل أنهما قد بعدا كثيراً للغرب عن السقاية حتى أنهما رأيا أنها لا ترجع إلى ابن طولون بل إلى الملك الكامل لنقل الماء من البركة إلى ضريح الإمام الشافعي. وعلى الرغم من أن كريسول يوافق كوربي على أن السقاية ترجع إلى العصر الطولوني إلا أنه رأى أن رأى جست وريشموند<sup>(١)</sup> في نسبة السقاية للعصر الأيوبي لا يمكن بسهولة التخلص منه وأنه ربما كان الملك الكامل قد زاد إمتداد صغير في سقاية ابن طولون لتصل إلى الإمام الشافعي<sup>(٢)</sup>.

وبمتابعة إمتداد السقاية نجدها تنتهي إلى الجنوب من مسجد سيدي عقبة في خط مستقيم إذا ما يصل إلى قبة الإمام الشافعي فعلاً وبعض هذا حفائر الأستاذ/ عبد الرحمن عبد التواب الذي تتبع إمتداد السقاية بعد نهايتها مع تقاطع شارع ٩٤ تعويضات ( الرحمة سابقاً ) بقرافة الإمام فوجد السقاية تتجه شمالاً في اتجاه الإمام الشافعي بالقرب من مسجد سيدي عقبة.

وكانت السقاية حتى عام ١٩٥١م<sup>(٣)</sup> تصل إلى مسجد سيدي عقبة وعلى الرغم من أن السقاية تمتد لمسافة ٢,٥ كم. من بركة الحبش الجنوب من مسجد سيدي عقبة إلا أن كازانوفاً رسم السقاية بحيث تمتد من شمال بركة الجش إلى عيون المياه المعدنية المعروفة بعين الصيرة وقد أشار الدكتور فريد شافعي إلى خطأ كازانوفاً وصححه<sup>(٤)</sup> في خريطته المرفقة ببحثه عن سقاية ابن طولون وقام بعمل تصور لإمتداد السقاية بحيث تصل لمدينة القطائع وقصر ابن طولون الذي كان يقع أسفل قلعة الجبل ( ميدان صلاح الدين حالياً ) وعلل ذلك بأنه ليس من المعقول أن يتكبد بن طولون المبالغ الطائلة في بناء سقاية ضخمة لمجرد مد الماء إلى جامع الأقدام بالقرافة. ونحن لا ننتفح في هذا مع الدكتور فريد شافعي إذ جرت العادة في مصر الإسلامية على إهتمام الحكام بأولياء الله وحب الخير مهما كلفهم ذلك من أموال فقد بنى زيد بن حاتم فسقية<sup>(٥)</sup> بالمعافر سنة ١٤٦ هـ بسبب شكوى أهلها من بعد الماء وهي نفس المنطقة التي كان ابن طولون قد بنى سقايتها<sup>(٦)</sup> فيها.

(١) Gust & Richmond, P. 807 - 812.

(٢) Cresswell, IBID, P. 44.

(٣) لجنة حفظ الآثار. تقرير ٨٩٧ في يناير ١٩٥٢ ص ٢٥٢.

(٤) د. فريد شافعي. العمارة العربية المجلد الأول ص ٥٠١ شكل ٣٢٣.

(٥) جمعها فساقى؛ والفسقية حوض ماء الوضوء والإغتسال أو أحواض تسيل المياه والعمارات التي تتوسط دور القاعات بين الأيونات وتعنى كذلك القبر - د. محمد مصطفى. الملحق الوثائقي لمنشأة قرقماس أمير كبير

ص ١٨٤ - ١٨٨.

(٦) الكندي. الولاية والقضاة ص ٢٨.

كما أن الأفضل شاهنشاه أمير الجيوش الفاطمي كان قد مد فرعاً من سقاية ابن طولون مخترباً به القرافة ليوصل الماء إلى مسجد الشيخ الأطفحي<sup>(١)</sup> الذي كان يعتقد فيه البركة وكلفه ذلك خمسة آلاف دينار.

ومما لا شك فيه أن السقاية كان يستفيد منها<sup>(٢)</sup> سكان القرافة الذين كانوا يجدون مشقة كبيرة في نقل الماء بالروايا<sup>(٣)</sup> بسبب بعدهم عن نهر النيل. هذا بجانب العديد من المنشآت الدينية كالخانات والمساجد التي بناها الحكام من أجل رجال دين معينين مثل مسجد محمد بن قايتباي بالفيوم الذي بنى بإشارة الدخطوطي.

ويؤكد نسبة السقاية إلى عصر ابن طولون أن عقود السقاية تشبه مثيلاتها بجامع ابن طولون وأن قوالب الطوب الأحمر المبنية بها السقاية تشبه في حجمها تلك التي بنى بها جامع.

وبناء السقاية بالقرافة لا يعنى أنها تخدم مكاناً بذاته كجامع أو قبلة بل هي بجانب ذلك تخدم أهالي القرافة إذ كانت القرافات تزخر بالسكان ولم تكن أماكن مهجورة إذ كان للقرافة سوق<sup>(٤)</sup> وكانت عامرة بالعديد من الدور والخوانق<sup>(٥)</sup> والطواحين والحمامات وأنشئت بها الطرق وتعددت بها الشوارع<sup>(٦)</sup>. وقد كانت القرافة الكبرى وقرافة الإمام الشافعي تعرفان بالمعافر<sup>(٧)</sup>.

(١) المقریزی، الخطط ج٣ ص ٤٦٣.

(٢) السخاوی، تحفة الأحياب ص ١٨٠.

(٣) الروایا جمع رواية وهي ما يعرف اليوم بإسم القرية وتكون من الجلد وينقل فيها الماء على ظهور الجمال أو أكتاف الرجال فتعرف بالروایا الكتابی.


(٤) يقال أن القرافة سميت بهذا الإسم لأن الزائر إذا أقبل إليها يجد رافة أو لأنها مسماة بذلك نسبة لقبيلة من المعافر يقال لهم بنو قرافة - المقریزی، الخطط ج٣ ص ٤٥٢ - السخاوی، تحفة الأحياب ص ٢٩٤.

(٥) المرجع السابق.

(٦) المرجع السابق.

(٧) المقریزی، الخطط ج٣ ص ٤٥٤.





( شكل ٣ )  
جسر صلاح الدين بالهرم

## الوصف المعماري للسقاية

تتكون سقاية الأمير أحمد بن طولون من ثلاثة أجزاء معمارية متميزة عن بعضها الأول: برج المآخذ، الثاني: عقود مجرى السقاية، الثالث: فرع مضاف بسقاية الأطفاحي وسوف نتناول كل جزء ونوصفه معمارياً:

### أولاً: برج مأخذ السقاية<sup>(١)</sup>

بنى أحمد بن طولون برج مأخذ السقاية ليستتبط الماء من باطن أرض بركة الحبش<sup>(٢)</sup> (لوحة ٩) وقد بنى هذا البرج فوق قطع صخرى مرتفع عن أرض البركة التي يملأ النبات جزء منها الآن ويمثل البرج بناءً مستطيل الشكل طوله ١٨ م وعرضه ١٥ من الأجر صغير الحجم بداخله بئر مفرغ مفتوح إلى السماء ينقسم إلى قسمين وكان يرفع الماء منه بواسطة ساقيتين خشبيتين كانتا مركبتان على سطح البرج وتصب الساقيتين في حوض يتوسطهما وتخرج من الحوض قناة تجرى لسطح العقود المتتالية الحاملة للقناة وما لاشك فيه أن المعمار قد استغل هذا القطع الصخري في استخدامه كأساس للبرج ولعقود السقاية وكذلك لتقليل كمية البناء للإرتفاعات المطلوبة لجسم السقاية.

<sup>(١)</sup> برج مأخذ السقاية: هو البرج المبنى فوق بئر مصدر الماء الذي ينتقل فوق السقاية وهذا البئر يستمد مياهه من المياه الجوفية التي بباطن الأرض.

<sup>(٢)</sup> يذكر - خطأ - المهندس محمود أحمد أن هذه السقاية تنقل الماء من النيل جنوب الفسطاط إلى القراصة - مجلة الهندسة. العدد الثاني فبراير ١٩٢٩ م ص ٤٠٣.

## سطح البرج

ويعصد إلى السطح عن طريق المنحدر الذي يقع بالركن الشمالي للواجهة الغربية ويتوسط السطح فتحتان مستطيلتان كان يركب بها الترسان الرأسيان اللذين يحويان القواديس<sup>(١)</sup> التي ترفع الماء بواسطة سلسلة طويلة تصل بين البئر وسطح برج المأخذ ويتوسط هاتان الفتحتان كذلك حوض تجميع مياه القواديس<sup>(٢)</sup> وينتهي الحوض من جانبه الشمالي بمجرى مستطيلة تتخفف عن سطح برج المأخذ بـ ٢٢ سم وعرضها ٤٠ سم وهذه المجرى تتجه شمالاً بغرب لتخرج من جسم البرج موازية للمنحدر الذي يؤدي إلى السطح محمولة فوق عقود السقاية.

وحوض تجميع المياه السابق ذكره محمول على عقدتين من النوع المدبب المنفوخ ويلاحظ أن هذا العقد بنى أسفله عقد آخر صنجاته أقل حجماً من العقد العلوى وملأت المسافة بين العقدتين بالأجر المرصوص فى وضع أفقى وربما بنى العقد السفلى لتقوية العقد العلوى فى زمن متأخر عن بناء السقاية والحوض يرتفع عن السطح المتعدد الارتفاع فى أجزاءه بسبب الهدم بـ ٣٧ سم.

### ثانياً: عقود مجرى السقاية

تخرج العقود الحاملة المياه من الركن الشمالى الغربى فى سلسلة متتابعة العقود والبوابات وجسم السقاية فى هذا الجزء غير عريض. ويخرج من برج المأخذ فى إتجاه الشمال ثمانية دخلات معقودة بعقود مدببة يليها عقد مدبب مفتوح ثم ثمانية دخلات معقودة بعقود مدببة يليها عقد مفتوح ثم ٢ ادخلة معقودة مدببة يليها عقدتين مدببتين. وفى ذلك الجزء مسافة مهدمة إلى حد بعيد من جسم السقاية.

وبعد مسافة نصف ك.م يلاحظ أنه يكثر استخدام الدبش فى البناء بطريقة تدل على أنه وضع لترميم الأجزاء المتهدمة من السقاية فى عصور لاحقة لعصر بناؤها وتتوالى العقود الحاملة للمجرى المائى الذى يبلغ عرضه ٤٨ سم وهو مغطى بالخافقى لمنع تسرب المياه لجسم السقاية. ويقل

(١) القواديس: هى الاوان التى تتركب بسلسلة الساقية لتغرف الماء من البئر وتلقه فى حوض السرج بواسطة الحركة الدائرية الرأسية لترس الساقية وغالباً ما تكون من الفحار فى الساقية اللدى ومن الزنك والعاج فى الساقية الأفرنجى - د. محمد مصطفى نجيب الملحق الوثائقى لمسأة فرماش أمير كبير ص ١١٣.

(٢) هذا الحوض كان مبنياً من الحجر ولا تزال قاعدته موجودة وقد إندرت نافية.

ارتفاع السقاية تدريجياً بسبب ارتفاع الأرض إلى أن تختفى السقاية جنوب جنوب ش ٩ تعويضات.

### ثالثاً: تفرعة سقاية الأطفحى<sup>(١)</sup>

بنى تفرعة السقاية الأفضل شاهنشاه أمير الجيوش الفاطمى فى القرن الخامس الهجرى الحادى عشر الميلادى حين شكَا الشيخ وحاطه بن سعد الأطفحى - الذى عرفت السقاية بإسمه - تعذر وصول الماء إلى مسجده<sup>(٢)</sup> بالقرافة الكبرى البعيدة عن النيل فبنى له سقاية تخرج من سقاية ابن طولون<sup>(٣)</sup>.

ومن قول المقرئى يتضح أن هذه ليست سقاية مستقلة بل كانت تفرعة تخرج من سقاية ابن طولون وقد إندثر هذا الفرع.

---

<sup>(١)</sup> الشيخ أبو ظاهر وحاطه بن سعد الأطفحى. كتب الحديث سنة ٤٥٨هـ وما قبلها سلك طريقة أهل القناعة والزهد والعزلة وكان الأنضل شاهنشاه أمير الجيوش الفاطمى قد لزم الشيخ وإختصه حتى صار يبجله ويعامله كواله - المقرئى. الخطط جـ ٣ ص ٤٦٣.

<sup>(٢)</sup> إندثر هذا المسجد.

<sup>(٣)</sup> المرجع نفسه.

## سقاية فم الخليج

أراد الناصر صلاح الدين الأيوبي أن يؤمن دولته الناشئة بعد قضاءه على خلافة الفاطميين وقد رأى صلاح الدين بثاقب نظره أن ينشئ له معقلاً يؤمنه من أتباع المذهب الشيعي المنتشرين في أنحاء البلاد بجانب تخوفه من الدولة الزنكية التي خرج عن طاعتها ودبر أمره على الإستقلال بحكم مصر مع تعرض المنطقة في ذلك الوقت لخطر الغزو الصليبي الذي أخذ يكتف من هجماته على الشرق الإسلامي منذ أواخر العصر الفاطمي.

فكان من الطبيعي أن يفكر صلاح الدين في إنشاء قلعة تحميه من الأخطار مع عمل سور عظيم يحيط بالقاهرة والفسطاط. ومن أهم عناصر الحياة في حالة تعرض قلعة صلاح الدين للحصار هو الماء فحفر صلاح الدين البئر بالقلعة المعروفة ببئر يوسف إلا أن ماؤها كان لا يكفي حاجات ساكني القلعة وحين أريد تعميق البئر لزيادة الماء زادت ملوحته وكان الجزء من السور الذي يمتد من الفسطاط إلى القلعة يستخدم<sup>(١)</sup> كسقاية تنقل الماء في باطنه من خلال أنابيب فخارية ليصل إلى أسفل قلعة الجبل. ونظراً لأهمية السقاية في جلب الماء للقلعة فقد إهتم الحكام بها إهتماماً كبيراً على مر العصور وعملوا على حفظها وتطوير أسلوب نقل الماء وهذا ما سوف نتناوله بإذن الله.

(١) الرومان هم أول من استخدم الأسوار في نقل الماء من مكان لآخر. أحمد فهمي. مجلة الهندسة العدد الخامس

١٩٣٢ م ص ١٧١.

## تاريخ السقاية

لقد تداولت على هذه السقاية على مر العصور أحدث جسام من ترميم وإضافة وهدم على مر فترة زمنية تبدأ من العصر الأيوبي حتى العصر الحديث وسبب إنتقال موضع مأخذ السقاية من موضع لآخر مع تعدد إتجاهات السقاية من ذلك المأخذ إلى حيث نقطة التقاءها ببقايا سور صلاح الدين الذي إستخدم كسقاية عند منطقة الأتامشة<sup>(١)</sup> وهي تقاطع السقاية مع شارع صلاح الدين حيث يوجد السبيل المعروف بسبيل الوسية.

وقد أدى الغموض والخلط في أقوال المؤرخين القدامى وعدم وجود علامات مميزة تحدد بوضوح مسار السقاية منذ العصر الأيوبي والتغيرات التي توالى على تصميمها وإتجاهها على مدى العصر الإسلامى الوسيط إلى العديد من اللبس والخلط.

وقد مرت السقاية المعروفة بسقاية فم الخليج بثلاث مراحل رئيسية نتج عنها تغير موضع مأخذ ماءها وإتجاهها من المأخذ إلى حيث تلتقى بسور صلاح الدين وهذه المراحل الرئيسية الثلاث:

- أ - مرحلة ما قبل الناصر محمد.
- ب - مرحلة عصر الناصر محمد.
- ج - مرحلة عصر السلطان الغورى.

(١) لجنة حفظ الآثار العربية، تقرير فى ٣٤٠ لسنة ١٩٥٠ عموعة ٢٢ ص ٥٩.

## أ- السقاية قبل عصر الناصر محمد

هذه المرحلة من تاريخ السقاية من أعقد مراحلها لقلّة ما وصلنا من معلومات بجانب غموض ما وصلنا وعدم دقته. وتبدأ هذه المرحلة منذ شرع صلاح الدين في تنفيذ مشروعه ببناء قلعة الجبل وأحاط البلاد بسور يمتد من قاهرة المعز إلى الفسطاط وإستخدام السور في نقل الماء من النيل للقلعة إلا أن صلاح الدين توفى قبل أن يكمل مشروعه الذى أهمل بعد وفاته إلى أن تولى الحكم الملك الكامل بعد وفاة أبيه العادل فشرع في تكملة المشروع. وذلك بإستكمال الناقص من بناء القلعة والأسوار ويغلب على الظن أن الكامل قد إستخدم سور البلد في نقل المياه من النيل للقلعة فقد ذكر القلقشندى<sup>(١)</sup> نقلاً عن محى الدين بت عبد الظاهر أن الملك الكامل بن العادل بنى الميدان الذى تحت القلعة حين سكن بها وأجرى السواقى النقالات من النيل إليه وعمر إلى جانبه برك تملأ لسقاية ثم تعطل في أيامه مدة ثم إهتم به إبنه العادل كذلك إهتم به الصالح نجم الدين أيوب ووجد له ساقية فلما تلاشى أمرها وهدم الميدان فى ٦٥٠هـ / ٦٥١هـ — (١٢٥٢م / ١٢٥٣م) أيام المعز التركمانى أيبك وهدمت السواقى والقناطر وعفت أثارها وبقي الميدان حتى عمره السلطان الملك الناصر محمد بن قلاوون.

ومما سبق تبين أن الملك الكامل قد إعتد كلية على سور البلد فى نقل الماء إلى الميدان<sup>(٢)</sup> الذى بناه سنة ٦١١هـ تحت القلعة لسقى مزروعات الميدان وإستخدام الماء فى الشرب إذ كان الماء المجلوب من بئر يوسف بالقلعة كان يستخدمه ساكنى القلعة فى كل شئ عدا الشرب لملوحتة إلى حد ما<sup>(٣)</sup>.

وكان الماء يرفع من النيل عند قناطر بنى وائل بالفسطاط حيث يوجد سور صلاح الدين ليسير الماء فى السور إلى القلعة فقد وجد فى أعلى سور صلاح الدين مجرى مائى محفور فى الحجر ومغطى بمجاديل حجرية وحوضان يجاورانه من الداخل كانا يملآن لشرب عابرى السبيل<sup>(٤)</sup>. وقد

<sup>(١)</sup> القلقشندى، صبح الأعشى جـ ٣ ص ٣٧٤ - على مبارك، الخطط جـ ١ ص ٢٧.

<sup>(٢)</sup> هذا الميدان من بقايا ميدان أحمد بن طولون وإهتم به الكامل فى العصر الأيووبى والساطين من بعده ومن أبرزهم الناصر محمد بن قلاوون وكان يقع فى الجزء المعروف اليوم بميدان صلاح الدين حتى ميدان السيدة عائشة.

<sup>(٣)</sup> القلقشندى، صبح الأعشى جـ ٣ ص ٣٧٣.

<sup>(٤)</sup> حسن الهوارى، الفسطاط ص ١٢.

كشفت على بهجت وحسن الهوارى بالفسطاط عن بقايا سور صلاح الدين التي ظهر من خلالها إمتداد لسور صلاح الدين إلى أثر النبي حيث كان شاطيء النيل<sup>(١)</sup> في ذلك الوقت كما يتضح من نص القلقشندى أن الملك الكامل أخذ تفريجة تخرج من السور على شكل عقود تحمل قناة المياه للميدان الذى أنشأه أسفل القلعة ويغلب على الظن أن هذه العقود كانت تخرج من السور عند ميدان السيدة عائشة.

ومما سبق يتضح إلى حد بعيد الوسيلة التي كان يعتمد عليها ساكنى القلعة فى إمدادهم بالمياه خلال العصر الأيوبي.

أما فى العصر المملوكى فقد أنشأ<sup>(٢)</sup> الظاهر بيبرس مصنعاً عند زاوية تقى الدين رجب<sup>(٣)</sup> تحت القلعة ويعتبر الأمير عز الدين الأفرم هو أول من أنشأ مأخذ لنقل المياه من مأخذ الماء الجديد للسور ووضع رنكه على مأخذ السقاية<sup>(٤)</sup> الذى أنشأه مع العقود بسبب تحرك مجرى النيل للغرب مما أوجب عمل إمتداد جديد يتصل بالسور الذى أصبح الماء يأتيه من خلال مأخذ وعقود الأفرم.

## ب - السقاية فى عصر الناصر محمد

إهتم الناصر محمد بن قلاوون إهتماماً كبيراً بزيادة كمية المياه بعد أن أنشأ ميدان القلعة وأدار عليه السور بعد إندثاره فى عصر المعز أيبك كما عمر الناصر محمد بالقلعة العديد من المنشآت التي تحتاج للماء كجامعه والسبع قاعات والطباق السلطانية. فقام سنة ٧١٣هـ / ١٣١٣م<sup>(٥)</sup> بإنشاء الميدان أسفل القلعة وحفر الآبار التي ركب عليها السواقي السلطانية وأنشأ كذلك أربع سواقي على النيل تنقل الماء وتلقيه على الماء الجارى من النيل للسور حتى يصل للقلعة. وأنشأ الناصر محمد ساقية نقالة ترفع الماء من المصنع الذى أنشأه بيبرس أسفل القلعة بجوار تقى الدين رجب إلى بئر الإسطبل.

(١) على بهجت. حفائر الفسطاط ص ٢٦ - ٢٧.

(٢) المقرئى. الخطط ج٣ ص ٧٦ - ابن تغرى بردى. النجوم ج١٢ ص ٨٠ - ابن اياس. تاريخ مصر ج٤ ص ٥٦.

(٣) المقرئى. الخطط ج٣ ص ٧٨.

(٤) الشجاعى. تاريخ الملك الناصر ص ٩٥ - ٩٦.

(٥) يذكر المقرئى تاريخ ٧١٢هـ فى كتابه الخطط و ٧١٣هـ فى السلوك - المقرئى. الخطط ج٣ ص ٧٨ - السلوك ج٣ ق ١ ص ١٣٠.



وعلى هذا بدأت أعمال الناصر محمد بالسقاية بإنشائه أربع سواقي لتقوية الماء الواصل للميدان ودار البقر ورسم السور<sup>(١)</sup> في نفس السنة وهو في ترميمه للسور لم يكن يهيمه الحفاظ عليه لحماية البلد فقد كانت الدولة قوية ويخشى بأسها ولكن إهتمامه بترميم السور كان بإعتباره سقاية فقط وفي عام ٧١٨هـ / ١٣١٨م<sup>(٢)</sup> شرع الناصر محمد بن قلاوون في بناء سقاية من النيل إلى قلعة الجبل من عقود بالحجر الفصي<sup>(٣)</sup> النحيت وجعل لها سواقي نقالة بوضع أماكن وكان مبدؤها من حائط الرصد<sup>(٤)</sup> ثم نقل مأخذها لدرب الخولي<sup>(٥)</sup> وقد ظلت فكرة زيادة الماء لقلعة الجبل تشغل الناصر محمد فعزم سنة ٧٢٨هـ / ١٣٢٧م<sup>(٦)</sup> أن يجرى الماء أسفل القلعة بطول ٤٢ ألف قصبه حاكمية<sup>(٧)</sup> على أن يقوم بالحفر العسكر السلطاني وقدر له زمن الإنتهاء من ذلك المشروع بعشر سنوات فصرف النظر عنه.

وفي عام ٧٤١هـ / ١٣٤٠م<sup>(٨)</sup> أراد السلطان أن يزيد الماء لقلعة الجبل للمرة الثالثة عن طريق المجرى التى على السور وقام بمعاينة السقاية فركب مع المهندسين إلى بئر مأخذها الذى يرفع منه الماء إلى السور فرأى

(١) المقرئى. السلوك جـ ٢ ق ١ ص ١٢٤.

(٢) ابن ايباس. تاريخ مصر جـ ١ ص ٤٤٩.

(٣) الحجر المصى النحيت. نوع من الحجر الجيرى المهذب المتوسط الحجم كانت تشيد به واجهات المنشآت المعمارية المدنية والدينية - د. عبد اللطيف إبراهيم. وثيقة قرائن الحسنى ص ٢١٣.

(٤) حائط الرصد. عبارة عن شرف يطل من غريبه على راشدة ومن قبله على بركة الحبش وهو من شرفيه سهل يوصل إليه من القرافة بغير إرتقاء ولا صعود وكان يقال له الجرف ثم عرف بالرصد لأن الأفضل شاهنشاه ابن أمير الجيوش بدر الجمالى أقام موقه كرة لرصد الكواكب تعرف بالرصد فى عصر المقرئى ويعرف الآن ببجبل إسطليل عنتر تجاه قرية أثر النى جنوبى مصر القديمة. أى أنه جهة الجبل الغربية السنى تشرف على منطقة أثر النى - المقرئى. المخطط جـ ١ ص ٢٣٢ - محمد رمزى. النجوم لابن تغرى بردى جـ ٩ ص ١٦٠ - ح ٤.

(٥) ابن ايباس. تاريخ مصر جـ ٣ ص ٣٦٣.

(٦) المقرئى. المخطط جـ ٣ ص ٧٨ - ابن تغرى بردى. النجوم جـ ٩ ص ٩٠.

(٧) القصبه الحاكمية. تنسب للحاكم بأمر الله الفاطمى وطولها خمسة أذرع بالنجارى والفدان كساد بساوى ٤٠٠ قصبه مربعة. والقصبه تساوى ٣,٨٨م - محمد رمزى. النجوم لابن تغرى بردى جـ ٩ ص ٩٠ ح ٣.

(٨) الشجاعى. تاريخ الملك الناصر ص ٩٥ - ٩٦ - المقرئى. المرجع السابق جـ ٣ ص ٧٩ - النجوم.

المرجع السابق جـ ٩ ص ١٦٠.

على بئر المأخذ رنك الأفرم<sup>(٩)</sup> فسأل عن ذلك فقيل له أن الأفرم هو الذى أنشأه فى الأصل فلم يعجبه ذلك وإتفق على حفر خليج صغير يخرج من البحر لحائط الرصد وأن تحفر عشرة آبار فى الحائط تركيب عليها السواقي لتحمل الماء وتنقله للمجراه الأصلية التى على السور وقد مات قبل إتمام ذلك المشروع<sup>(١)</sup>. وعلى الرغم مما سبق إلا أنه هناك إجماع بأن الناصر محمد بنى سقاية سنة ٧٤١هـ / ١٣٤٠م إستناداً لما ذكره المقرئى من أن محمد بنى سنة ٧٤١هـ / ١٣٤٠م العقود على بئر حفره حتى يجرى الماء إلى القلعة لىسقى الميدان وغيره فعمل ذلك إلا أن المقرئى قد جانبه الصواب فى ذلك للأسباب الآتية:

١- ذكر الشجاعى أن الناصر محمد ذهب سنة ٧٤١هـ / ١٣٤٠م إلى بئر مأخذ المجراه التى على السور فرأى رنك الأفرم فقرر حفر خليج من النيل لحائط الرصد ترفع منه السواقي الماء للسور. وعلى هذا يصبح للسور ثلاث مأخذ للماء إثنان على نهر النيل مباشرة الأول بناء الأفرم والثانى بنىه الناصر محمد عند درب الخولى ٧١٨هـ / ١٣١٨م والثالث عند حائط الرصد وقد توفى الناصر محمد قبل إتمامه.

٢- ليس من الطبيعى أن يبنى الناصر محمد سقاية تتصل بالسقاية القديمة التى أصبح لها ثلاث مصادر للمياه كما أنه لا يعتقد أنه أنشأها فى عام واحد قبل وفاته.

٣- لا يمكن الطعن فى صحة الرواية القائلة بعمل الناصر محمد لخليج يخرج من النيل لحائط الرصد وحفره لعشر آبار تمد السقاية بالماء خاصة وأن على مبارك<sup>(٢)</sup> ذكر أنها - فى زمنه - كانت باقية فى ذيل الجبل المطل على أرض البساتين وإن كان قد أخطأ فى إعتقاده أن فرع السقاية التى تمر قرب الإمام الشافعى هى سقاية الناصر محمد بينما ترجع لعصر محمد على باشا.

٤- لم يذكر أى مؤرخ - عدا المقرئى - أن الناصر محمد بنى سقاية من النيل فى عام ٧٤١هـ / ١٣٤٠م مما جعلنا نشك فى الرواية وربما التبس الأمر على المقرئى فقرر ذلك.

وبهذا يمكن أن نلخص بأن أعمال الناصر محمد بن قلاوون بالسقاية التى توصل الماء لقلعة الجبل كانت فى ثلاث مراحل الأولى سنة ٧١٣هـ /

(٩) الشجاعى. المرجع السابق ص ٩٥ - ٩٦.

(١) الشجاعى. تاريخ الملك الناصر ص ٩٥ - ٩٦ - المقرئى. الخطط ج ٣ ص ٧٩ - ابن تغرى بردى.

النجوم ج ٩ ص ١٦٠ - على مبارك. الخطط ج ١ ص ٣٤.

(٢) على مبارك. الخطط ج ١ ص ٣٤.

١٣١٣م وفيها أنشأ أربع سواقي تنقل الماء للسور مع عمل ساقية نقالى ترفع الماء من مصنع الظاهر ببيرس أسفل القلعة بجوار ضريح رجب الرومى إلى بئر الإسطبل. والثانية سنة ٧١٨هـ / ١٣١٨م وفيها ساقية من النيل لقلعة الجبل بعد التفائها مع السور وهى عقود حجرية وجعل لها سواقي نقالة فى بضع أماكن عند درب الخولى وهذه الساقية هى التى يعتقد أنه بناها ٧٤١هـ / ١٣٤٠م.

أما المرحلة الثالثة هى حفرة لخليج من النيل لحائط الرصد حيث حفر آبار وركب عليها السواقي لمد الماء للسور ولكنه توفى قبل إتمام مشروعه هذا.

وقد كان للسلطان برقوق أول السلاطين الجراكسة شرف المساهمة فى حفظ الساقية فجدد عمارتها<sup>(١)</sup> بعد أن بنى صهريج عظيم بالقلعة يملأ كل سنة فى زمن الفيضان من الماء المنقول إلى القلعة من السواقي النقالات<sup>(٢)</sup>. وفى عام ٨١٢هـ / ١٤٠٩م أخذ الأمير بلبغا السالمى الأحجار التى كان قد أقامها الناصر محمد فى الحائط عند سطح جرف حائط الرصد وإستخدامها فى ترميم عقود الساقية التى تحمل الماء للقلعة<sup>(٣)</sup> وهى عقود ساقية الناصر محمد.

كما شارك السلطان العظيم قايتباى فى ترميم الساقية وفتح بالسور الذى يحمل المجرى المائى بايين لا يزالان موجودين حتى الآن بسور صلاح الدين.

### ج - الساقية فى عصر الغورى

قام السلطان الغورن بإصلاحات على قدر كبير من الأهمية بهذه الساقية فقد هدم مأخذ ساقية الناصر محمد وأنشأ مأخذاً جديداً لساقيته التى تبدأ من مورده الحلقا<sup>(٤)</sup> إلى الميدان أسفل قلعة الجبل بعد دمجها بسور صلاح الدين وذلك فى المدة من ٩١٢هـ / ٩١٤هـ (١٥٠٦م / ١٥٠٨م).

وقد اختلف المستشرقين فى تحديد التاريخ الصحيح لبناء الغورى لساقيته الموجودة حتى يومنا هذا فيذكر جومادر<sup>(٥)</sup> أنها بنيت حوالى ٩٠٧هـ / ١٥٠١م أما كازانوف فيرجح سنة ٩١١هـ / ١٥٠٥م بينما توصل كريزويل<sup>(٦)</sup>

<sup>(١)</sup> ابن تغرى بردى. النجوم ج-١٢ ص ١١٥.

<sup>(٢)</sup> القلقشندى. صبح الأعشى ج-٣ ص ٣٧٣.

<sup>(٣)</sup> المقرزى. الخطط ج-٣ ص ٧٩ - ٨٠.

<sup>(٤)</sup> موردة الحلقا هى فم الخليج الآن.

<sup>(٥)</sup> Jomard, D.E, XVIII, P. 465.

<sup>(٦)</sup> Cresswell, M.A.E, V.2, P.256.

إلى التاريخ الصحيح لبناء السقاية مستنداً في ذلك إلى المؤرخ ابن اياس المعاصر للسلطان الغورى والفتح العثمانى لمصر. أما الدكتورة سعاد ماهر<sup>(١)</sup> فلم تذكر تاريخاً محدداً وإكتفت بالقول بان السلطان الغورى بناها فى فترة حكمه التى امتدت من ٩٠٦هـ / ١٥٠٠م إلى ٩٢٢هـ / ١٠١٦م.

وقد ذكر ابن اياس فى تاريخه عن السقاية الآتى: " السلطان الغورى أبطل المجراه القديمة التى كانت بدرب الخولى بمصر العتيقة وشرع فى بناء مجراه جديدة مبدأها عند مودة الحلقا بالقرب من الجامع الجديد فأنشأ هناك بئراً وجعل لها مسرباً من بحر النيل وصنع على هذه البئر عدة سواقي نقالة وأنشأ من هناك مجراه على قناطر معقودة على دعائم متصلة إلى باب الزغلة ومن هناك تتصل إلى الميدان<sup>(٢)</sup> والقلعة فجاءت من العجائب والغرائب وصرف عليها ما لا ينحصر من المال " وكما هو واضح من النص فإن الغورى أنشأ مجراه جديدة كلية من المأخذ إلى حيث التقائها بسور صلاح الدين ويجب أن تأخذ هذا النص بعين الإعتبار لأن ابن اياس معاصر للسلطان الغورى ويمكننا أن ننسب سقاية فم الخليج كلية حتى نقطة التقائها بسور صلاح الدين إلى أعمال السلطان الغورى وليس للناصر محمد بهذه السقاية أية أعمال على الرغم من نسبة جزء من هذه السقاية - إليه كما ذكر ابن اياس كذلك فى جمادى آخر سنة ٩١٤هـ / ١٥٠٨م<sup>(٣)</sup> " أنه فيه كان إنتهاء العمل فى المجراه فدارت هناك الدواليب وجرى الماء فى المجراه حتى وصل إلى الميدان الذى تحت القلعة ثم أن السلطان صنع هناك سواقي نقالة تجرى ليل نهار"<sup>(٤)</sup>.

وقد نسبت د. سعاد ماهر سقاية فم الخليج إلى السلطان الغورى وليس للناصر محمد إستناداً إلى أن السقاية مستواها أعلى من سور صلاح الدين مما استوجب إنشاء عقود أخرى فوق سور صلاح الدين عند نقطة التقاء العقود بالسور عند سبيل الوسية كما أن ماس أحجار مداميك السقاية المدمجة

(١) سعاد ماهر. مقال بجرى فم الخليج. المجلد التاريخى العدد السابع لسنة ١٩٥٨م ص ١٣٤.

(٢) هذا الميدان من بقايا ميدان أحمد بن طولون الذى إهتم به السلطان الكامل فى العصر الأيووبى والسلطابن بعده ومن أبرزهم الناصر محمد بن قلاوون - المقرئى. الخطط - ٣ ص ١٩ - ابن تغرى بردى. النجوم

ج - ١٢ ص ٨٠ - ابن اياس. تاريخ مصر ج ٤ ص ٥٦.

(٣) ابن اياس. ج ٤ ص ١١٠.

(٤) ابن اياس. تاريخ مصر ج ٤ ص ١٢٦.

بالسور يبلغ ٣٦ سم وهو نفس مقياس الأحجار بمعظم أجزاء السقاية ونفس المجرى الذى يوجد عليه رنك السلطان الغورى<sup>(١)</sup>.

ومما لاشك فيه أن السلطان الغورى لم يرمم سقاية الناصر محمد بل أنشأ سقاية أخرى جديدة لأن ابن اياس يذكر أنه أبطل سقاية الناصر محمد وأنشأ سقاية جديدة<sup>(٢)</sup>.

ومن أبرز الأحداث التى مرت بسقاية فم الخليج فى العصر العثمانى قيام عبدى باشا بإجراء بعض الإصلاحات بها. كما استخدمت الحملة الفرنسية<sup>(٣)</sup> (١٧٩٨م / ١٨٠١م) السقاية كحصن حربى وأحدثت بها بعض التغييرات. كما قام على باشا بترميم السقاية وأخذ منها سنة ١٢٣٠هـ / ١٨١٤م تفرعة تخرج من نقطة التقاء السقاية بسور صلاح الدين. وهذه التفرعة تتجه جنوباً بشرق إلى الإمام الشافعى مارة بقبر إسماعيل بن محمد على الذى مات بالسودان وقد أنشأ محمد على هذه التفرعة لتصل بالمياه إلى ضريحه إلا أن الشيخ القويسنى طلب من محمد على أن يمد هذه التفرعة لمطهرة الإمام الشافعى ففعل وقد ظلت هذه التفرعة مستخدمة إلى سنة ١٢٨٩هـ / ١٨٩٢م<sup>(٤)</sup> وكانت تصب فى مصنع مستطيل يقع بميدان السيدة عائشة حيث ترفع المياه إلى مجراه محمولة على عقود أكثر ارتفاعاً بواسطة السواقي. وتنتهى السقاية إلى الميدان حيث تصب فى المصنع الذى أنشأه الظاهر بيبرس بجوار ضريح رجب الرومى وإلى البئر بأسفل حائط القلعة بحارة عرب آل يسار.

وكانت السقاية تعرف بالسبع سواقي فقد كانت توجد ستة سواقي لرفع الماء إلى سطح برج المأخذ وساقية سابعة تستخدم إذا كان النيل منخفضاً فترفع الماء الذى لا يدخل للحوض بأسفل برج المأخذ<sup>(٥)</sup>. وكان الماء إذا كان النيل مرتفعاً يدخل للحوض السفلى مباشرة.

(١) د. سعاد ماهر. مقال مجرى فم الخليج. المجلد السابع من المجلة التاريخية ص ١٤٨.

(٢) ابن اياس. المرجع السابق ج٤ ص ١١٠.

(٣) بسبب موقع السقاية وقربها عن الجبل قد استغلت أحياناً فى الأغراض الحربية ففى سنى ١١٢٣ أحلس محمد بك الصعبدى بعض الأنفار فوق السقاية لضرب ابواظك عدوه بالرصاص وقتله أثناء تتبعه له - الجبرى.

تاريخ مصر ج١ ص ٥٧.


(٤) على مبارك. الخطط ج٥ ص ٢٢ - ٢٣.

(٥) Boccoke, PL. 27.

## الوصف المعماري للسقاية

تتكون سقاية فم الخليج من ثلاثة أجزاء رئيسية مبنية من الدبش المكسو بالحجر من الخارج وهي: ١- برج المأخذ.  
٢- عقود السقاية.  
٣- سور صلاح الدين.

وسوف نتناول كل جزء من أجزائها بالتفصيل وهذه السقاية تمتد من فم الخليج إلى باب القرافة بميدان السيدة عائشة ويبلغ طولها الكلى ٣,١ كم. بدأ من برج مأخذ المياه بفم الخليج قبالة جزيرة الروضة حيث تمتد عقود السقاية شرقاً في بعض الأثناءات التي تجدد من مرحلة لأخرى قوة دفع الماء إلى نقطة التقائها بسور صلاح الدين عند سبيل الوسية ويبلغ طول السقاية من بدايتها حتى هذه النقطة ٢,٢ كم. ثم ينثنى إتجاه السقاية عند هذه النقطة ناحية الشمال لتنتهي حالياً عند باب القرافة بميدان السيدة عائشة بطول كلى ٩٠٠ م. ويبلغ إرتفاع المجراه من مبدأها حوالي ٢٣ م إلى مسافة كيلو متر واحد ثم يتدرج هذا الإرتفاع في النقصان بسبب إرتفاع مستوى سطح الأرض حتى يصل إلى ٣ متراً في بعض أجزائها وقد حدثت بهذا البناء عدة ثغرات للمرور في المنطقة الواقعة بين خط مترو حلوان وسقاية محمد علي الخارجة من هذه السقاية عند تلاقى السقاية بشارع صلاح سالم.



( لوحة ٨ )  
سقاية نهر الجارون بفرنسا ( العصر الروماني )

## ١- برج المأخذ ( شكل ٤ )

وهو يمثل الجزء الأول للسقاية ويتكون من برج سداسى الشكل<sup>(١)</sup> من الحجر الناعم المنحوت بإرتفاع ٢٠م وقد كان يطل يومها على النيل ولكنه الآن يفصله عن النيل شارع كورنيش النيل الواصل لمصر القديمة. وقطر البرج من جانب إلى آخر ٣٨م ويوجد بداخل هذا المسدس سدس آخر أصغر مسدود يحيط ببئر السقاية الذى كان يتصل بالنيل بواسطة مجرى مائى مقبى (مسرب) قد سد اليوم بواسطة بناية من الدبش<sup>(٢)</sup> كما تم ردم بئر السقاية. وكان هناك ٦ سواقى بسطح البرج يصعد إليها عن طريق منحدر للأبقار من الجانب الشرقى للبرج.

<sup>(١)</sup> ذكر كريويل أن البرج مكون من مئمن غير منتظم وذكر فى دراساته اللجنة أيضاً أنه مئمن.

Cresswell, M.A E, V.2, P. 233.

<sup>(٢)</sup> كراسات اللجنة. كراسة رقم ٤٠ من ١٩٤٦ - ١٩٥٣م ص ٣٥٠.





(لوحة ٩)  
برج مأخذ مياه سقاية ابن طولون

## سطح برج المأخذ

يتوسط برج المأخذ من أعلى حوض كبير مسدسى أيضاً من الطوب الاحمر المكسى بالملاط الأملس الذى يمنع تسرب المياه إليه بواسطة السواقي الستة التي كانت مركبة بسطح البرج إذ ترفع الماء لتصبه فى ٦ أحواض حجرية<sup>(١)</sup> صغيرة تتصل بالحوض الأوسط الكبير عن طريق قنوات صغيرة. وقد لوحظ وجود ٦ قنوات صغيرة تخرج من الحوض الكبير حتى تنتهى إلى الفتحات الست التي يوجد بها القواديس التي كانت ترفع الماء الزائد إذا امتلأ الحوض الكبير حتى نهايته وذلك بدلاً من سقوط الماء على سطح برج المأخذ ولكن مع الأسف لا يوجد حالياً سوى قناة تصريف واحدة هي التي للساقية الموازية للضلع الرابع لبرج المأخذ. ويوجد بمواجهة زوايا التقاء أضلاع المسدس ١٢ كتف من الحجر المنحوت وذلك لتعليق العارضات الخشبية التي يركب فيها القائم الذي تدور بواسطته الساقية.

ويخرج من الحوض المسدس الشكل الكبير القناة التي تحمل الماء لعقود الساقية (لوحة ١٠) ويبلغ عرضها ٨٥ سم وإرتفاعها ٢٢ سم وقد بطنت بالملاط لمنع تسرب المياه وتبدأ هذه القناة من ركن التقاء الجدار الثالث والرابع للحوض لتسير فى اتجاه الضلع الثالث للمسدس الخارجى للبرج لتنتهى مرة أخرى لتخرج فوق عقود الساقية من نقطة منتصف الضلع الرابع لبرج مأخذ الساقية لتبدأ الرحلة الطويلة إلى قلعة الجبل. ولم تكن العقود التي بأضلاع برج مأخذ الساقية مفتوحة حتى الأرض كما هي الآن كما يتضح من أطلس الحملة الفرنسية حيث يظهر هذا واضحا بجانب مسرب دخول الماء من سيالة الروضة. كما صور برج المأخذ فى لوحة بوكوك وبأعلاه شرفات يبدوا أنها كانت مسننة الشكل<sup>(٢)</sup>.

<sup>(١)</sup> زخرفت الجدران الخارجية لهذه الأحواض على الرغم من أن هذه الزخرفة لا تبدو للناظر بسهولة بزخارف بارزة فى الحجر لرسومات هندسية مختلفة كأنما الفنان المسلم يشبع رغبته فى الزخرفة حتى لو كانت غير ظاهرة.

<sup>(٢)</sup> Pocoke, PL.X.

## ٢- العقود الحاملة للقناة الموصلة للسور

وهذا الجزء تمتد حدوده من الجانب الشرقي لجسم برج المأخذ نقطة التقاء بسور البلد حيث تتحول السقاية لتتجه شمالاً إلى القلعة وتخرج منه سقاية أخرى صغيرة أحدثت بها في عصر محمد على تتجه إلى الإمام الشافعي.

وتبدأ سلسلة العقود الحاملة للمياه بعقد ترتكز رجله اليمنى على الجدار الرابع لبرج مأخذ السقاية وهذا العقد جنزيرة غير مستقيم بل منحني ليصل بباقي العقود التي تأخذ الإتجاه الشرقي الصحيح. والعقود الحاملة للقناة الموصلة للسور مبنية من الحجر المسنم<sup>(١)</sup> وهي عقود مدببة ترجع لعصر الغوري كما يؤكد ذلك الخرطوش بكوشتي العقد السادس الذي يلي برج المأخذ وهذه العقود المدببة محمولة على دعائم من الحجر المسنم أيضاً ترتفع حتى مستوى سطح برج المأخذ كما أنها تتابع في إتجاه الشرق بعدد من الإنحناءات وكأنها ثعبان يسعى لمسافة ٢,١٥٥ كم. بينما يقل إرتفاعها من جزء لآخر بسبب إرتفاع مستوى سطح الأرض وهذا الإقلال التدريجي في إرتفاع جسم السقاية يساعد على سرعة جريان الماء ويتبادر إلى الذهن سؤال هام هو لماذا لم تمتد عقود السقاية مباشرة من برج المأخذ في خط مستقيم يتعامد على قلعة الجبل بدلاً من إتجاهها شرقاً لتتنشى مرة أخرى بزوايا قائمة لتتجه شمالاً للقلعة؟. وبمراجعة خريطة الحملة الفرنسية<sup>(٢)</sup> إتضح أن كيما بن طولون التي نتجت عن تدمير مدينة القطائع هي التي حالت دون أخذ عقود السقاية لهذا الإتجاه مما اضطرت المعمارين إلى السير بجانب أطرافها الجنوبية ثم الشرقية للوصول بالماء المحمول على العقود إلى قلعة الجبل.

<sup>(١)</sup> الحجر المسنم هو الذي سويت أطرافه حتى يمكن لحامها مع باقي الأحجار بينما ترك الجزء الداخلي بسدون تسوية فيبدو وكأنه يشبه صنم الجمل وهو يستخدم لتوفير الوقت والجهد والمال.

<sup>(٢)</sup> IBID.

### ٣- سور صلاح الدين

يعتبر هذا الجزء من السقاية من أكثر أجزائها تعقيداً وغموضاً حيث تصميمه المعماري من التساؤلات التي سنحاول إيضاح أسبابها وحلولها بقدر الإمكان فهذا الجزء من السقاية يبدأ عند نقطة إنشاء جدران السقاية من الشرق إلى الشمال في اتجاه القلعة عند مرور شارع صلاح سالم بهذا الجزء ليفصل تماماً جسم السقاية الممتد شرقاً عن باقي جسمها الذي يمتد إلى الشمال.

وتبدأ هذه النقطة بفتحة باب معقودة بعقد مدبب ويعرف هذا الباب (لوحة ١١) بباب قايتباي كما توضح ذلك وتثبتته الكتابات النسخية المنقوشة بالبارز على فتحة العقد في شريط أفقي نصه بالخط الثلث المملوكي أمر ببناء هذه البوابة مولانا.. السلطان الملك الأشرف أبو النصر قايتباي.. في شهر ربيع الثاني من سنة ثمان وثمانين<sup>(١)</sup> ونظراً لأن قايتباي تولى السلطنة في القرن التاسع الهجري فعلى هذا تصبح كماله التاريخ الناقص سنة ثمان وثمانين وثمانمائة.

ويرى كازانوف في بحثه عن القلعة<sup>(٢)</sup> أن هذا الباب هو باب الصفا أحد أبواب سور صلاح الدين وهذا الرأي غير صحيح حيث أن هذا الباب هو باب قايتباي كما تؤكد الكتابة التي فوقه وخرطوشا السلطان قايتباي اللذان يحفان بهذه الكتابة<sup>(٣)</sup> كما أن المقرئ أشار إلى تهدم باب الصفا في عصر السلطان الظاهر بيبرس<sup>(٤)</sup>. وقد رجح كريزويل أن يكون باب الصفا الحقيقي أو بقاياها موجودة تحت السور الذي إرتفع مستوى سطح الأرض حتى قمته<sup>(٥)</sup>. ويجاور باب قايتباي السابق ذكره على بعد عشرة أمتار سلسلة متتابعة من عقود السقاية المدببة المبينة من الحجر المسنم عددها ٥٣ عقداً ترجع لعصر السلطان الغوري كما سبق أن أوضحنا أقيمت على أساس

(١) سنة ٨٨٨هـ - ١٤٧٥م - ١٤٧٦م.

(٢) كازانوف. تاريخ ووصف قلعة القاهرة. ترجمة د. أحمد دراج طبع ١٩٧٤م ص ١١٢.

(٣) هذه الكتابة والخرطوشان حولها كررت بأعلى فتحة الباب بالمواجهة الأخرى للباب.

(٤) المقرئ. المخطط ج-١ ص ٣٤٧.

(٥) Cresswell. Bulltien du institute Francais. XVI, 1919. P. 92.

صلاح الدين الأصيلى فى امتداده حتى بوابة قايتباى<sup>(١)</sup> بميدان السيدة عائشة<sup>(٢)</sup> وقد فقد الجزء الواقع بعده.

وقد حدث أثناء ترميم ورفع الأثرية عن بوابة قايتباى بميدان السيدة عائشة سنة ١٩٤٣<sup>(٣)</sup> وأثناء الكشف عن الحائط المجاور للبوابة من الجهة الشمالية أن ظهرت مزغلة<sup>(٤)</sup> تماثل المزاعل الموجودة بسور صلاح الدين بمنطقة باب الوزير وبرج الطفر بالدراسة ومزغلة أخرى على بعد ٣٥ متراً جنوب البوابة.

ولم يكن السور الذى قام بوظيفة السقاية ينتهى عند باب القرافة كما هو الحال اليوم بل كان يمتد شمالاً كما تقرر ذلك لجنة حفظ الآثار حيث تقرر أن شمال قايتباى بجهة السيدة عائشة عند التقاء السور بجامع تمر باى الحسينى بطول عشرين متراً ركوب لمبانى الأهالى وقد إندثر هذا الجزء فى توسيع ميدان السيدة عائشة.

ويذكر كريزويل أن باسكال كوست الذى كان فى خدمة محمد على من ١٨١٨هـ / ١٨٢٧م أشار إلى أنه كان هناك مبنى مئمن عند باب القرافة يشبه برج المآخذ الذى على النيل حيث كان الماء يرفع لمسافة عشرين متراً أخرى ويتجه إلى القلعة بسقاية أخرى بطول ٣٢٠م ومن المرجح أن البرج المئمن الذى بالقرب من باب القرافة من أعمال محمد على باشا عند ترميم السقاية حيث قام بلزونى الذى استقدمه محمد على لتحسين عمل السقاية بإنشاء ساقية كبيرة تستقر فيها الثيران وبسيرها تدور الساقية وعندما أصبحت جاهزة للعمل دعى محمد على باشا لمشاهدة نجاح التجربة وأراد محمد على أن يمزح فأمر بإخراج الثيران وأن يدير الساقية الأعراب ومعهم جيمس خادم بلزونى وهو فتى إيرانى كسرت ساقية أثناء إدارة الساقية مما جعل محمد على باشا<sup>(٥)</sup> يغادر المشروع ومن أهم أعمال محمد على باشا بالسقاية الكبرى فى سنة ١٢٢٣هـ / ١٨٠٨م إنشاءه لفرع من السقاية يخرج من نقطة التقاء الضلع المتجه من بئر المآخذ للشرق مع

(١) بوابة قايتباى بميدان السيدة عائشة يعتقد أنها أحد أبواب سور صلاح الدين ثم تعرضت للإهمار مجددها السلطان قايتباى وأنشأ عندها الربوع والسبيل وجاءت من أحسن المباني وذلك فى جماد أول عام ٨٩٩هـ. وقد كشفها عباس بدرى هذا القرن - ابن اياس. بدائع الزهور ج٣ ص ٣٠٠.

(٢) هذا القطاع تتخلله فتحتان للمرور غير أصليتين.

(٣) كراسات لنة حفظ الآثار تقرير ٨٢٦ فى ٢٤ يونية لسنة ١٩٤٣ ص ١٥ - ١٦.

(٤) المزاغل هى فتحات ضيقة من الأمام وواسعة من الخلف حتى يمكن رماء سهام من قذف السهام دون حطورة عليهم.

(٥) Rckidon. YPTE Nobia, V3, P. 23.

الضلع المتجه شمالاً إلى قلعة الجبل وهذا الفرع الجديد<sup>(١)</sup> بناه محمد علي حتى يمكن مد الماء إلى قبة الإمام الشافعي ومدفن العائلة المالكة وهذا الفرع ضيق إذ تبلغ قناته المبطنة بالملاط ٢٠ سم عرضاً وهي تسير فوق سطح بقايا مبنى حربي ربما يكون قلعة صغيرة بناها محمد علي وتواصل تلك القناة الصغيرة سيرها فوق سقاية عبارة عن حائط مصمت من الدبش بطريقة بدائية وليست بالفخامة أبداً بحيث يمكن مقارنتها بأجزاء السقاية الكبرى كما أصلح محمد علي الأجزاء المتداعية من السقاية الكبرى والتي بحاجة لترميم في سنة ١٢٢٣هـ<sup>(٢)</sup> بعد أن خربت وتلاشى أمرها وتهدمت قناطرها وبطل نقل الماء عليها من نحو عشرين سنة وقيد بعمارتها محمد أفندي<sup>(٣)</sup> طبل ناظر المهمات الذي عمرها وأجرى الماء بها وكانت السقاية تنتهي عند ساقية عرب آل يسار<sup>(٤)</sup> التي أنشأها الناصر محمد بن قلاوون

<sup>(١)</sup> يذكر د. فريد شافعي أن هذا الفرع من أعمال الناصر محمد بن قلاوون وهذا خطأ فهو من عمل محمد علي باشا. د. فريد شافعي. العمارة العربية المجلد الأول ص ٥٠٩.

<sup>(٢)</sup> عند كشف الأتربة عن باب قايتباي وباب الزغلة عند السيد نفيسة اكتشف صهريج كان معداً لتوزيع الماء بواسطة فرع من السقاية فرع من السقاية وهذا الصهريج كان مخصصاً لسبيل الوسية - لجنة خطط الآثار. مجموعة ٢٢ لسنة ١٩٠٥ ص ٦٠.

<sup>(٣)</sup> الجبرتي. تاريخ ج ٣ ص ٢٥٠ - عبد الرحمن الرافعي. عصر محمد علي. الطبعة الثالثة ص ٦٠٢ سنة ١٩٥١.

<sup>(٤)</sup> تقرر تسجيل هذه الساقية ضمن الآثار الإسلامية في التقرير ٧٩٣ المؤرخ بـ ١٢ يناير ١٩٤٢ ص ٨٥ وتم عمل سور بسيط حول الساقية مع تنظيف موقعها وتم عمل مجسات بين الساقية وسور القلعة للبحث عن آثار للحجر الأخذ من هذه الساقية وإذا كانت توجد آثار سواقي في هذه المسافة أم لا؟. ولكن لم يسفر البحث عن شيء.

## السواقي

تعتبر السواقي من أشهر وسائل رفع المياه من النيل والخلجان والآبار للرى والشرب يجدر الإشارة إلى العديد من وسائل رفع المياه التي كانت تستخدم في مصر ولكنها أبسط تصميمياً وأقل فاعلية من السواقي ومن هذه الوسائل الشادوف<sup>(١)</sup> والنطالة<sup>(٢)</sup> والساقية<sup>(٣)</sup> أو الناعورة<sup>(٤)</sup> وهي آلة لرفع الماء أكثر من ثلاثة أمتار وهي عبارة عن عجلة أفقه من الخشب قطرها متر ونصف وعلى محيطها أسنان يبلغ طول السن ٢٠ سم ومحور العجلة راسى

<sup>(١)</sup> آلة أبسط من الساقية ترى على الشواطىء خاصة في الستة أشهر السابقة للفيضان ويتكون من رافعة معلقة في نقطة تقع في الثلث الأول من طولها معارضة أفقية ترتكز على دعمتين رأسيين قائمتين على النيل أو التربة المراد رفع الماء فيها لرى الأرض وفي طرف الجزء القصير من حزبي الرافعة ثقل من الطين الحاف ومن الطرف المقابل له أى الطرف الطويل عقدة مرنة يهبط فيها قضيب خشب إذا تحركت احتفظت بانجماه الرأس وبأسفل هذا القضيب دلو يملأه العامل الواقف على أرض باردة من الشاطيء وذلك بغير طرف القضيب من الماء حتى إذا امتلأ الدلو رفعه بواسطة آلة إلى أن يوارى صدره فيسكب ما فيه رأس جدول صغير إلى قناة ثم إلى الأرض المراد ريهها أو إلى حفرة أخرى ليلتقطه رجل ثانى فيرفعه بتلك الوسيلة نفسها إلى رأس جدول آخر وربما وجد أكثر من رجل وأكثر من شادوف إذا كانت الأرض المراد ريهها عظيمة الإرتفاع ومتوسط إرتفاع الماء بالشادوف ثلاثة أمتار ومن تجارب علماء الحملة الفرنسية على الآلات الرفعة اتضح أن الرجل المصرى يرفع بالشادوف خمسين لتر من الماء في الدقيقة إلى إرتفاع ثلاثة أمتار وهذه قوة تفوق قوة الرجل الأوروى ويكثر الشادوف في الوجه القبلى حيث شواطىء النيل أكثر إرتفاعاً من الوجه البحرى وقد يضعون خمسة أو ستة شواديف بالتتابع على أماكن مرتفعة بإيصال الماء بالأرض المرتفعة المراد ريهها وقد يعمل الرجل النهار بطوله وبعض الليل بالإيصال الماء. كلوت بك. لحة عامة إلى مصر ج٢ ص ٤١٥ - ٤١٧. تعريف. محمد مسعود.

<sup>(٢)</sup> النطالة هى وسيلة يدوية أخرى لرفع الماء وهي عبارة عن دلو يبلغ ٤٠ سم قطراً و ٢٥ سم إرتفاعاً بجوانب قائمة من ألياف النخيل المربوط بصفين من الجمال يمسكا بواسطة رجلين يقمان بعضهما البعض على بعد حوالى متر ونصف المتر والرجلان يوجدان تقريباً على راتبين صغيرتين من الطين أو يتكأن أمام الجوانب الرأسية ويغرز الرجلان الدلو في الماء ويرفعانه إلى الإرتفاع المطلوب معدل من أربعة إلى خمسة لتر مكعب في الساعة.

<sup>(٣)</sup> نشأت الساقية في الشرق ولا تزال تستعمل حتى الآن في الصين ومصر والعراق - مهندس بحيب سعيد. مقال تاريخ الرى. وزارة الرى. مكتب الوزير - مهندس أحمد فهمى أبو الخير. مجلة الهندسة العدد السادس. يونية ١٩٣٢ السنة ١٢ ص ٢٠٨.

<sup>(٤)</sup> كامل عالم. ثمرة العصر في الزراعة مصر ص ٩١.

ومثبت من أسفله فى الأرض ومثبت فوق قطع من الخشب مرصوفة فوق بعضها ومتصلة برافعة أفقية طولها ٣ متر بواسطة حبال مربوط بها يحركها حيوان فتدير فى حركتها العجلة الأفقية أما الطرف العلوى من المحور فهو مثبت فى قطعة خشب أفقية عارضته طولها ٦ أمتار أو ٧ أمتار ويستند طرفها على جدارين من البناء خارجين<sup>(١)</sup> عن ممر الحيوان المحرك لهذا الجهاز المائى.

وقد يكون المحور الرأسى بالعجلة مصنوعاً من قطعة شجرة متفرعة لفرعين يلح أحدهما لتسهيل ربط الرافعة الأفقية.

والعجلة الأفقية معشقة فى عجلة أخرى من نوعها قطرهما حوالى متر ومحورها مثبت فى جهة تحت سطح الأرض وبنابقتها عجلة يختلف قطرها من متر ونصف إلى متران وحولها حبل يتدلى إلى قاع الساقية ومثبت بها أوان فيخارية تعرف بالقواديس<sup>(٢)</sup> ويبعد القادوس عن الذى يليه بحوالى نصف متر فإذا دارت العجلة تحرك الحبل فتعمق القوديس فى الماء من جهه وتخرج ملأه من جهه أخرى بالماء.. وكانت الأراضى التى فى مصر فى العصر المملوكى تعرف بالسواقي وقد ذكر المقرئى أنه كانت توجد أراضى وسواقي، وأنه كانت هناك ساقية مساحتها ٣٦٠ فدان تشتمل على القصب والكروم بمدينة إتنا ولا بد أن تسمية الأراضى بالسواقي كانت تميز لها عن الأراضى التى لا تروى بالسواقي<sup>(٣)</sup>.

وكان هناك نوع آخر من السواقي يعرف بالتابوت وهو يختلف عن الساقية إذ أنه يتكون من دواليب خشب (طاقات)<sup>(٤)</sup> تتركب فى العجلة الرأسية بدلاً من الحبل والقواديس وهى تستخدم فى الأرض التى يكون منبع الماء فيها قريباً<sup>(٥)</sup> وتعرف التوابيت أيضاً بالهماليات<sup>(٦)</sup>، ويختلف قطر العجلة الرأسية للتوابوت بحسب عدد الطاقات. فهى ٣٠ إذا كانت الماء بعداً و ٢٤ إذا كان متوسطاً و ١٨ إذا كان قريباً<sup>(٧)</sup>.

<sup>(١)</sup> يصف على مبارك أسلوب بناء السواقي بقرية اليهودية بالبحيرة مركز الحاجر بأنهم يصنعون فى نهاية حدر بسر الساقية خزيرة من الخشب الجميز ثم يوضع فوقها حزم من الحطب القطن وحطب اللال وهو شجر ينبت فى الجبل يبلغ طوله أحياناً أكثر من متر ويعمل حزم تربط من وسطها ومن طرفيها بالحلفاء ويسزرع شجر الصفصاف حتى يمسك الأرض بمجران بحر الساقية - على مبارك. الخطط ج ١٧ ص ٦٥.

<sup>(٢)</sup> القادوس هو كوز الساقية - المقدسى. أحسن التقاسيم ص ٢٠٨.

<sup>(٣)</sup> المقرئى. الخطط ج ١ ص ١٥٥ - ١٥٦.

<sup>(٤)</sup> الحيرتى. تاريخ مصر ج ٣ ص ٥٥٥.

<sup>(٥)</sup> على مبارك. نخبه الفكر ص ١١٧.

<sup>(٦)</sup> على مبارك. الخطط ج ٢ ص ٥٩.

<sup>(٧)</sup> المقرئى. الخطط ج ٢ ص ٤٠٩.



وكانت السواقي التي ترفع الماء من النيل مباشرة تسمى " السواقي البحارى " والسواقي التي تنقل الماء من مستوى إلى مستوى أعلى " تعرف بإسم السواقي النقالى " وكانت السواقي تدار بواسطة الأبقار والثيران والدواب وكان لها دارا تعرف بدار البقر خارج القاهرة بين القلعة وبركة الفيل بخط حدره البقرة التي كانت داراً للأبقار التي كانت مخصصة لإدارة السواقي السلطانية<sup>(١)</sup>.

وكذلك أطلق إسم الدواليب على السواقي<sup>(٢)</sup> التي تديرها الدواب ويصف ابن سيده السواقي بأنها " تدور على رقاها ( ظهرها ) مسدان ( حبلان ) كل مسد مجموع طرفه " .

وقد ربطت بينها كيزان كالدلاء الصغار من حوض (وقد صنع من الخشب أو الفخار) وقد قيرت (أى دهنت بالقار) ويقال لتلك الكيزان العصامير وهما مقدران على قدر بعد الماء عن موضع مصب تلك الدلاء فإذا دار الدولاب أصعد الدلاء من جانب وهبطت التي تقابلها من الجانب الآخر فأغرقت الفارغة وعلت المملوءة فإذا علت قرا الشهرق<sup>(٣)</sup> وهمت بالإنتكاس وأفرغت ما فيها فى جدول من خشب تدور عليه المنجنون وتدير المنجنون الإبل والبقر والحمير .

كما وصفت السواقي أو المنجنونة فى تهذيب الألفاظ<sup>(٤)</sup> العامية بوضوح أكثر فقال الدسوقي أنها " تتكون من ترسين إحدهما كبير والآخر صغير والجائزة والمجائز<sup>(٥)</sup> ثم الإطارة (الإطار أو المحالة)<sup>(٦)</sup> وهى تتكون من مسدين يملأ العصامير التي تسمى القواديس والترس الكبير مثبت فى محور رأسى يسمى عند العامة بالهرميس ويدور المحور الراسى فى ثقب علوى فى الجائز المعترض بالأعلى يسمى الصدود ومن أسفل فى ثقب فى خشبة مثبتة فى الأرض تسمى الهادية<sup>(٧)</sup> ويصل حبلها منها إلى النير الذى

(١) على مبارك. الخطط ج٩ ص ٨٢.

(٢) الدولاب هو الخنونة التي تديرها الدابة ليستقل بها الماء ودولاب فارسية معربة وهى مركبة من دولاب = الإناء

واب = الماء - أدشير. الألفاظ الفارسية - الخفاجى. شفاء الغليل.

(٣) الشهرق. هو ترس الدولاب الذى يحمل الدلاء - الدسوقي. تهذيب الألفاظ ج٢ ص ١٧٤.

(٤) المرجع السابق.

(٥) مأخوذ من جائزة السقف وهى البراطيم أو العروق - المرجع السابق.

(٦) تحرفها العامة فتقول الحلة وهى البقرة التي تكون الساقية فأستعيرت للمنجنون المسماة بدولاب - المرجع

السابق - ابن سيده المحمص.

(٧) تسميها العامة اليهودية - الدسوقي. تهذيب الألفاظ ج٢ ص ١٧٤.

يوضع على عنق الدابة<sup>(١)</sup> والترس الصغير مثبت في محور أفقى في طرفه الآخر المحالة حيث يدور الترس الصغير في وضع رأسى فتتصل أضراسه بأضراس الترس الصغير في وضع رأسى فتتصل أضراسه بأضراس الترس الكبير الذى يدور دورة رحوية ويدخل كل ضرس من الصغير بين ضرسين من الكبير فيدور بدورته وعلى أضراس الصغير تتحرك خشبة بحركة الأضراس لكما تحرك ضرس سقطت منه على آخر ولذا تسمى (السقاطة) فإذا وقفت الساقية منعت حركته الناشئة عن القصور الذاتى. ومحور الترس<sup>(٢)</sup> الصغير ينتهى طرفه بتقبين يدخل فى كل منهما حديدة تسمى الإصبع مثبتة فى قطعة من الخشب تسمى وسادة<sup>(٣)</sup>.

وكان يتولى الإشراف على السواقى وإدارتها رجل يعرف بالسواق<sup>(٤)</sup> يقوم بخدمة أبقار الدولة وعلوفة وخدمة الساقية من سد القواديس وقتل الحبل للشد والتركيب وتركيب الآلة وتعليق الآبار وحلها وإصلاح آلات الساقية.

---

(١) يعرف بالوجه البحرى بالناف وفى الوجه القبلى الصند - المرجع السابق.

(٢) يعرف بالسهم - المرجع السابق.

(٣) المرجع السابق.

(٤) حجة وقف الجمالى يوسف. دار الوثائق ١٠٦ / ١٧ - حجة وقف رساتى. نشر وعليق د. أحمد دراج.

المعهد الفرنسى ١٩٦٣ ص ٥٥.

## الآبار

حفر الإنسان الآبار لإستباط الماء في الأماكن البعيدة عن المجارى المائية ومن أشهر الآبار قبل العصر الإسلامى آبار رأس العين التى أنشأها الفينيقيون بالقرب من بلدة صور حيث حفر هناك أربعة آبار ووضع فوق كل بئر صهريج كبير قاعدته ثمانية الشكل تتساب منه المياه خلال مواسير إلى خزانات بالقرب من شاطئ البحر.

**بئر الوطاويط:**

من الآبار الشهيرة فى العصر الإسلامى بئر الوطاويط التى أنشأها الوزير أبو الفضل جعفر بن الفرات المعروف بابن خترابة لينقل الماء من البئر إلى السبع سقايات التى أنشأها وحبسها لجميع المسلمين والتى كانت يخط الحمراء وكتب على هذه البئر نص شروط<sup>(١)</sup> وقفه وكان نصه:

" بسم الله الرحمن الرحيم. لله الأمر من قبل ومن بعد وله الشكر وله الحمد ومنه المن على عبده جعفر بن الفضل بن الفرات وما وقفه له من البناء لهذه البئر وجريانها إلى السبع سقايات التى أنشأها وحبسها لجميع المسلمين وحبسه وسلبه وقفا مؤيدا لا يحل تغييره ولا العدول بشيء من مائه ولا ينقل ولا يبطل ولا يساق إلا إلى حيث مجراه إلى السقايات المسبلة فمن بدلة بعدهما سمعه فإنما أئمة الذين يبدلونه إن الله سميع عليم. وذلك فى سنة خمس وخمسين وثلاثمائة وصلى الله على نبيه محمد وآله وسلم."

وقد حدث بمرور الوقت أن خربت السقايات وعرف موضعها بخط السبع سقايات وبنى فوق البئر وتولد بها الكثير من الوطاويط<sup>(٢)</sup> فعرفت ببئر الوطاويط ولما عمر موضعها فى عصر الناصر محمد بن قلاوون عرف بخط الوطاويط. وترجع هذه البئر إلى العصر الاخشيدى حيث أنشأت سنة ٣٥٥هـ ويرى الأدفوى أن بئر الوطاويط الذى كان يقع بالقطائع بالقرب من سوق أحمد بن طولون من عمل اليونانيين<sup>(٣)</sup> وربما كان الوزير ابن الفرات قد طهرها وأعاد استخدامها وكان قد عثر على لوحة حجرية كبيرة بحى الصليبية بجامع أحمد بن طولون. وكانت هذه اللوحة مسطر عليها الوقفية الخاصة بالوزير ابن الفرات وقد عثر عليها مكسورة ولم يوجد

<sup>(١)</sup> يعتبر هذا النص أقدم من لوقفية محفورة على منشأة فى مصر - المقرئى. الخطط جـ ٢ ص ٥٣٣ - د.

سيدة الكاشف. مصادر التاريخ الإسلامى ص ٩٠.

<sup>(٢)</sup> المقرئى. الخطط جـ ٢ ص ٢٥٣٣ - يذكر د. فريد شافعى خطأ أنها ترجع للعصر الفاطمى د. فريد

شافعى. العمارة العربية ص ٥١٠.

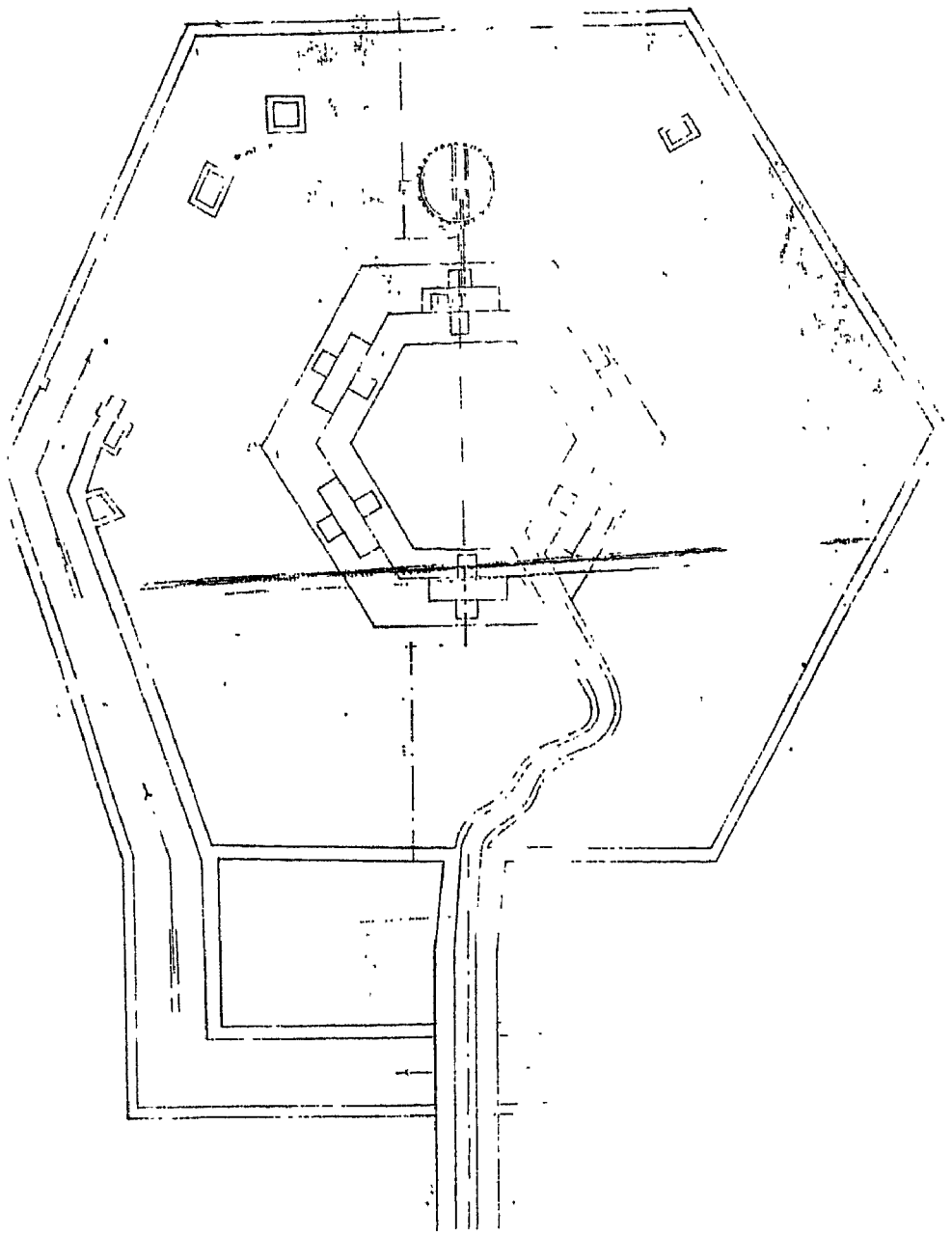
<sup>(٣)</sup> الأدفوى. الطالع السعيد ص ٢٩٤.

منها سوى ثلاثة أسطر قرأها فاين برشام وفيت<sup>(١)</sup> . وكان البئر بحى الصليبية  
ورددم ود رس بالقرب من مدرسة صرغمتمش<sup>(٢)</sup> .

---

<sup>(١)</sup> Wite, C.I.A, EGYPT, II, P. 91.

<sup>(٢)</sup> ابن اياس. ج ١ ص ٥٧٢.



( شكل ٣ )  
مسقط أفقى لبرج مأخذ سقاية فم الخليج

## بئر يوسف

ومن أشهر الآبار الإسلامية بمصر قاطبة البئر المعروف بإسم بئر الحلزون أو بئر يوسف بقلعة الجبل (شكل ٥) وهذه البئر من العجائب كما ذكر المؤرخون المسلمون<sup>(١)</sup> ويذكر المقرئزي أن أرض هذه البئر مسامتة لأرض بركة الفيل وماؤها كان عذبا فأراد قراقوش أو نوابه زيادة مائها فوسع نقر الجبل فخرجت منه عين مالحة غيرت حلاوتها<sup>(٢)</sup>.

وبئر يوسف تتكون من بئرين فوق بعضهما لرفع الماء إلى القلعة بواسطة السواقي ويبلغ عمق البئر السفلى ٤٠,٣م أما عمق البئر العليا فيبلغ ٥٠,٣م فيصبح مجموع الكلي للبئر ٩٠,٦م والبئر صنعت بواسطة الحفر في الصخر وقد ذكر ناصر الدين شافع بن علي<sup>(٣)</sup> أنه ينزل لهذه البئر بواسطة ثلاثمائة درجة على الرغم من أنه ينزل بواسطة منحدر صخري يلتف حول البئر الذى على شكل اسطوانى من أعلى إلى أسفل. وقد ذكر على مبارك أن زمن صعود القادوس بعد ملئه من ماء البئر لسطح الأرض يبلغ أربع دقائق وثلاث ويسقط الحجر من أعلى إلى قاع البئر فى خمس ثوان ودرجة حرارة ماء البئر مساوية لدرجة الحرارة المتوسطة السنوية بالقاهرة ومستوى بئر يوسف أسفل مستوى تحاريق النيل<sup>(٤)</sup>.

ويرى عالم الإسلاميات عبد الرحمن عبد التواب أن هذه البئر ليست من أعمال صلاح الدين الأيوبي وأن ما ذكره المقرئزي من أى قراقوش قد إستتبطها لا يقوم دليلا على أنها من أعماله ويحتمل أن يكون المقصود بكلمة إستتبطها هو تنظيف البئر يعد العثور عليها وأنه سواء كانت هذه البئر من أعمال صلاح الدين أو لعصر سابق عليه فإن عناصرها المعمارية ترجع إلى العصر اليونانى الرومانى لمشابهتها لبئر القرد بتونا الجبل التى ترجع لذلك العصر<sup>(٥)</sup> ونحن نختلف مع الأستاذ/ عبد التواب فى ذلك إذ أن هذه البئر الضخمة لم تكن تنشأ إلا لتمد منشأة هامة بالماء كالقلعة ولم نعرف أى منشأة بموضع البئر فى العصر اليونانى الرومانى.

وقد عرفت البئر بإسم يوسف نسبة لصلاح الدين الأيوبي إذ أن صلاح الدين كنيته أما أسمه فهو يوسف ولغلبة الكنية على الإسم فقد إعتقد

(١) الأدفوى. الطالع السعيد ص ٢٩٤ - المقرئزي. الخطط ج ٢ ص ٣٢.

(٢) المقرئزي. الخطط ج ٢ ص ٣٢.

(٣) المقرئزي. الخطط ج ٢ ص ٣٢.

(٤) على مبارك. الخطط ج ١ ص ٢١.

(٥) عبد الرحمن عبد التواب. مقال بئر يوسف بمجلة العدد ٦٨ سبتمبر ١٩٦٢ ص ٧٢ - ٧٣.

الناس أن هذه البئر هي بئر سيدنا يوسف<sup>(١)</sup> والأرض إذا حفرت فهي أرض مظلومة<sup>(٢)</sup> أو بدء فإذا حفر إلى أسفل قيل قد إمتعق وإعتمق وإذا حفر في أحد جانبي البئر قيل قد لجف<sup>(٣)</sup> ويقال لجانب البئر الجال والمجول فإذا حفر البئر حتى بلغ الماء قيل إنبسطها<sup>(٤)</sup> أو حفرها حتى أعان وأعين أى حتى إستخرج الماء<sup>(٥)</sup> وحفر أصلا إذا وقع على موضع صلب أو على حجر قيل حفر فأجبل أى حتى وقع على جبل وأسهب إذا وقع على رمل أو تراب يغلبه. كما ذكر ابن الأعرابي العديد من أسماء البئر وهي الركية وجمعها ركايا والقليب والجمع قلب والفقير والطوى والبدى وهي الجديد والحفر وهي الواسعة الرأس لأنها ربما تقوضت وإتسع رأسها وربما كانت غير بعيدة القاع والبدى البئر المربعة وإذا دور رأسها فهي القليب.

البئر كثيرة الماء تعرف ببئر ميهة والبئر التي يخرج ماءها من عرضها تعرف ببئر نيظ<sup>(٦)</sup>.

بئر عرب آل يسار:

ولا تزال هناك بئر ساقية عرب آل يسار<sup>(٧)</sup> التي اكتشفها كريزول والتي بناها الناصر محمد بن قلاوون لرفع الماء الآتى من النيل عبر السقاية إلى هذا البئر حيث ترفعه السواقي النقالات إلى القلعة. وهذه البئر يمكن أن نسميها بالمصنع لأن الماء لا يستتب من أرضها بل يجلب إليها فهي فى وظيفتها تمثل حوض ضخم فى باطن الأرض لتجميع الماء حتى يمكن رفعه للقلعة بالسواقي. ويعلو هذا البئر برج مأخذا وهو عبارة عن مربع حجرى مرتفع عن سطح الأرض حوالى ٢٥م يبلغ طول ضلعه ٦م يتوج كل ضلع من أضلاع البرج الأربعة خرطوش كتابى خالى من النصوص لسقوطها وكان يحيط بكل خرطوش خرطوشين خاليين من الكتابة أيضا.

<sup>(١)</sup> ينسب بوكوك بئر يوسف لوزير السلطان الناصر محمد بن قلاوون وهنا خطأ ويحدد سمك حدران البئر

بقدمين وأن أرضه بمستوى أو أقل من قاع النيل. Pococke, P. 34.

<sup>(٢)</sup> ابن الأعرابي. البئر نشر د. رمضان عبد التواب ١٩٧٠ ص ٥٤.

<sup>(٣)</sup> المرجع السابق ص ٥٥.

<sup>(٤)</sup> المرجع السابق.

<sup>(٥)</sup> المرجع السابق.

<sup>(٦)</sup> المرجع السابق ص ٥٥ - ٧٣.

<sup>(٧)</sup> تقع هذه البئر بأسفل الصلح الحوى لقلعة الحد.

### بئر قلعة الكيش:


كما يوجد بالقاهرة أيضاً برج مأخذ بئر قلعة الكيش بالسيدة زينب وهو برج ضخم يرتفع عن سطح الأرض حوالي ٣٢م من الطوب الأحمر المكسي بالملاط.

وحتى الآن ليس لدينا أية معلومات عن قلعة الكيش ويبدو أنها ترجع إلى عصر ابن طولون لوقوعها على جبل يشكر بالقرب من جامع ابن طولون ولا بد أنها كانت تمتد بالماء من هذه البئر القريبة من خليج القاهرة ويعتبر ابن الأعرابي<sup>(١)</sup> أول من كتب عن الآبار وصفاتها.

---

<sup>(١)</sup> ابن الأعرابي. البئر. نشر د. رمضان عبد التواب ١٩٧٠.






(لوحة ١٠)  
برج المأخذ وعقود سقاية فم الخليج (عن كوست)



# الفصل الرابع

## القناطر



The Great Aqueduct: arches to west of Qay-Bay's archway

The Great Aqueduct: Qay-Bay's archway, and first five arches going north east

(لوحة ١١)

سقاية فم الخليج عند التصاقها بسور صلاح الدين وباب قايتباي

## تمهيد

القنطرة<sup>(١)</sup> إسم يطلق في العصر الإسلامي على كل بناء معقود بعقد<sup>(٢)</sup> من أى نوع. لهذا فقد أطلق إسم القنطرة على بناء معقود يعترض المجارى المائية. ونظرا لأن هناك عقودا تعترض المجارى المائية وتستخدم فقط في العبور من شاطئ لآخر فقد رأينا أن نطلق عليها أسم الجسور المعروفة اليوم بإسم الكبارى. وأن نطلق إسم القناطر على العقود التى تعترض المجارى المائية لرفع منسوب الماء<sup>(٣)</sup> وتحويله لجهة معينة بعد تخزينه.

وبناء القناطر يعتبر الوسيلة المثلى لذلك فهو يقسم المجرى المائى إلى عدة مجار ضيقة بواسطة فتحات العقود وبذلك يصبح من السهل التحكم فى هذه الفتحات بفتحها وقلعها<sup>(٤)</sup> بواسطة أبواب حديدية أو خشبية مصفحة. وهذا النوع من البناء يعرف بقناطر الحجز<sup>(٥)</sup>. أما القناطر الصغيرة على مجارى الأفرع فلأجل تعليية المياه أمامها لركوب مياه الفرع على الأراضي لتروى بالراحة<sup>(٦)</sup> وكانت القناطر معروفة قبل الفتح الإسلامى هى وبقية المنشآت المائية الأخرى من جسور وسقايات وأماكن خزن المياه وسدود.

(١) القنطرة لغة الجسر وما يعلو من البناء - الفيروزبادى. القاموس المحيط. مادة القنطرة.

(٢) أطلق على العصر الإسلامى إسم العين أو القوس - ابن دقماق. الانتصار جـ ٤ ص ١٢٧.

(٣) د. على إبراهيم عبده. النهر الخالد ص ١٥١ - أحمد راغب. مشروع فتح ميناء دمياط.

(٤) تعرف عملية سد فتحات عقود القناطر بعملية التغمية فكأما عيون كانن حتى تغمى - عيسى مبارك.

الحطط جـ ١٩ ص ٥١.

(٥) كامل نخاتى الخيارات المنظمة للماء. مجلة الهندسة. العدد الخامس. إبريل ١٩٣٥ م ص ١٧٦.

(٦) أى أن الرى بدون إستخدام آلات الرى بسب وفرة الماء.

## قناطر بحر أبي المنجا<sup>(١)</sup>

أنشأ السلطان الظاهر بيبرس هذه القناطر والسد الملحقة به في سنة ٦٦٥هـ<sup>(٢)</sup> (١٢٦٦م - ١٢٦٧م) تحت مباشرة الأمير عز الدين أيك الأفرم فجاءت من أعظم القناطر. وإنتهى العمل من بناء القناطر والسد في ٦٦٩هـ / ١٢٧١م<sup>(٣)</sup>. ووقف عليها الظاهر بيبرس وقفاً ليُعمر منه ما يندثر منها على مر السنين وجعل على حراستها عائلة الشواربية وهي من قبيلة تسمى بهذا الإسم من عرب الحجاز تنقل جدهم الأكبر للشام ثم إلى قليوب في القرن السابع الهجري ونزل على بحر أبي المنجا بقليوب وأقام بها وإستمرت ذريته بها وأنعم عليهم الظاهر بيبرس برزقة<sup>(٤)</sup>.

وظلت القناطر في حراسة هذه العائلة حتى القرن الماضي<sup>(٥)</sup>. ولا بد أنهم كانوا يتولون القيام بأعمال أخرى بجانب حراسة القنطرة وتعرف رزقتهم برزقة الشواربية من أطيان البرادعة حتى عصر على مبارك وذكر ابن دقماق نقلاً عن الحافظ جمال الدين اليعموري أن هذه القناطر كانت تستخدم في العبور حيث كان الناس يجدون المشقة في العبور<sup>(٦)</sup> بالمراكب وهي قناطر محكمة العمارة من حجر الكدان<sup>(٧)</sup>. ولا يعقل أن يبنى بيبرس هذه القناطر الضخمة لمجرد العبور عليها وإلا لكان من الأوفر عمل جسر من المراكب

<sup>(١)</sup> يطلق على هذه القناطر خطأً إسم قناطر أبي المنجا الوزير اليهودي الذي حفر بحر أبي المنجا ثم بنيت القناطر فوق هذا البحر.

<sup>(٢)</sup> المقرئى. الخطط ج٢ ص ٥٦٢ - السلوك. ج١ ق ٢ ص ٦٣٨ - ٥٦١ - ابن دقماق. الانتصار ج٤ ص ٤٦ - ابن تغرى بردى. النجوم ج٧ ص ١٤٨ - ١٤٩.

<sup>(٣)</sup> يذكر السيوطى بناء القنطرة في ٦٨٤هـ - السيوطى. حسن المحاضرة ج٢ ص ٣٠٧.

<sup>(٤)</sup> الرزقة: هي الأرض التي يهبها الحكام والسلاطين لبعض الناس بمقتضى حجج الشرع - المقرئى. الخطط ج٢ ص ٦٩٤ - د. عبد اللطيف إبراهيم. دراسات تاريخية في وثائق من عصر الغورى ص ٣٨ رقم ٤٢٥.

<sup>(٥)</sup> ابن اياس. تاريخ مصر ج٢ ص ٥٤ - على مبارك. الخطط ج١٤ ص ١١٦.

<sup>(٦)</sup> ابن دقماق. الانتصار ج٢ ص ١.

<sup>(٧)</sup> الحجر الكدان: نوع من الأحجار الجيرية يختلف لونها بين الأبيض والأصفر والرمادى وهو مستطيل الشكل تفصل كتلة الحجر من الحجر من طبقتها وتقطع بالحجم المطلوب لاستخدامها في الماى. د. محمد مصطفى نجيب. الملحق الوثائق لمنشأة فرقاش أمير كبير ص ١٣٠ - ١٣٢.

مثل الجسر الذى كان يربط بين القسطنطينية وجزيرة الروضة ثم بين جزيرة الروضة والجزيرة وقد ورد فى مخطوط سيرة الظاهر بيبرس<sup>(١)</sup> قصة ملخصها أن رجلاً من قليوب يعمل فى صناعة الغزل إسمه على الغزولى متزوج له ثلاث بنات وولد إسمه حسن كان قادماً للقاهرة لبيع الغزل وأخذ إبنه معه وعدى بحر أبى منجا فى معدية يعرف صاحبها بإسم أبى المنجا أخذ أجره نصفين عن الرجل وإبنه ثم طلب أجره عبور الغزل فأجاب على الغزولى بأنه ليس معه نقود فهده المراكبى بإغراق إبنه فى الماء فقال على الغزولى أما تخاف من الله وأمير المؤمنين بيبرس فذبح المراكبى المعروف بإسم أبى المنجا الطفل وقال لوالده " خلى بيبرس يحيه أو يجيلك " ووضع الطفل المذبوح فى مقطف حمله على الغزولى وإستطاع مقابلة السلطان بيبرس بميدان القطن بباب الشعرية وتظلم له من الرئيس أبى المنجا فسافر بيبرس لقلبيوب وتأكد مما سمعه بعد مقابله للسيد محمد الشواربى حاكم إقليم قليوب فأمر ببناء قنطرة أبى المنجا وأن يوضع أبى المنجا وأتباعه أحياء ويكمل عليهم البناء وتولى الكشف والإشراف على القنطرة وإصلاحها السيد على محمد الشواربى ووقف بيبرس خمسمائة فدان على هذه القنطرة وربما كان لهذه القنطرة شىء من الصحة إلا أن أهميتها تكمن فى تحديد عدد عقود القنطرة بسبع عقود مما يدل على أنه قد أعيد بنائها كلية فى عصر لاحق للسلطان بيبرس فى عصر السلطان قايتباى.

وهذه القناطر كانت قناطر حجز لرفع منسوب المياه وقت زيادة النيل حتى يمكن للماء أن يروى محافظة الشرقية إذ ذكر ابن اياس أن السلطان الناصر محمد بن قايتباى فتح سد الخليج الكبير ثم توجه لسد قنطرة قد أدار ففتحه أيضاً ثم توجه لقناطر أبى المنجا ففتحها وفتح سدها وذلك من النواذر<sup>(٢)</sup> الغربية فى المحرم ٩٠٤هـ / ١٤٩٨م.

فلو كانت قناطر للعبور فقط ما كانت لتفتح ولكن فتح سدها وفتحها يدل على أن عيونها كانت تسد وتفتح وقت الفيضان.

وقد جدد السلطان قايتباى هذه القناطر سنة ٨٩٢هـ<sup>(٣)</sup> / ١٤٨٧م فى شهر جماد الآخر تحت إشراف الأمير بدر الدين حسن بن الطولونى<sup>(٤)</sup>

(١) سيرة الظاهر بيبرس. مخطوط مجهول المؤلف الكتاب الثانى عشر مصطفى تيمور رقم ٤١. دار الكتب ص

٥٦ - ٥٧ - ٦١.

(٢) اس اياس. ج ٣ ص ٣٩٦.

(٣) المرجع السابق ج ٣ ص ٢٤٠، ٣٣٠.

(٤) ذكر إسم بدر الدين حسن بن الطولونى ضمن أعيان الصناع الذين رحلوا للأستانة سنة ١٥١٧م بعد فتح

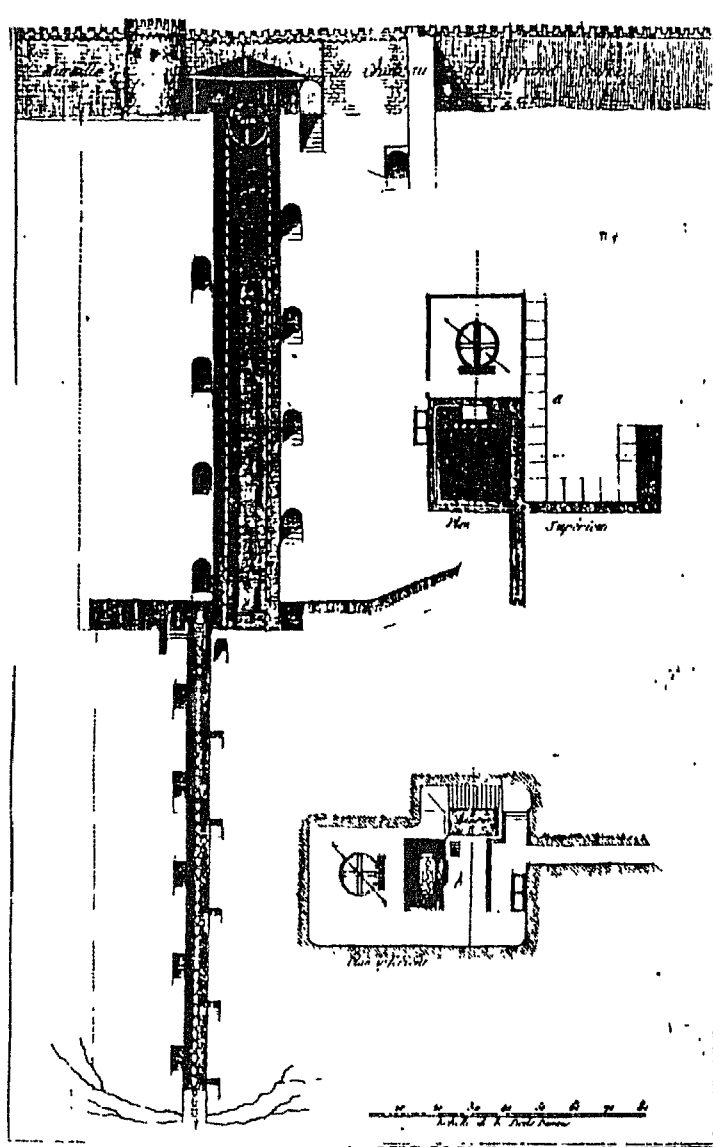
وتكلفت عملية الترميم سبعة آلاف دينار بعد أن تشققت القناطر وآلت إلى السقوط فرمها قايتباى فجاءت من أحسن المبانى والمسافر من القاهرة مارا بقلوب يمكنه أن يرى هذه القناطر فى الجهة اليسرى من القطار. ولا توجد اليوم أى مجار مائية تمر من عقود القناطر بعد أن كانت تمر بعرض بحر أبى المنجا وقت أن شيدها الظاهر بيبرس ٦٦٥هـ (١٢٦٦م/ ١٢٦٧م). وتذكر الأستاذة الدكتورة سعاد ماهر<sup>(١)</sup> أن الظاهر بيبرس رمم القنطرة وأن الذى أنشأ القنطرة الخليفة الأمر بأحكام الله الفاطمى وهذا غير صحيح ذلك أن المؤرخين أجمعوا على أنه لم تكن هناك قناطر على بحر أبى المنجا وأن الذى أنشأها هو الظاهر بيبرس لرى أرض الشرقية التى كانت تشرق وقت الفيضان. وقد ذكر المقرئى<sup>(٢)</sup> أن الأمر بأحكام الله الفاطمى بنى منظره على بحر أبى المنجا فى بحرى السدة للإحتفال بفتح سد خليج أبى المنجا. وقد قرأت د. سعاد ماهر كلمة المنظره قنطرة ومن هنا أعتقدت أن الأمر بنى قنطرة أبى المنجا أنها رمت بعد ذلك وقد وقف الظاهر بيبرس وقفا لتعمير ما يتعرض للهدم من القناطر<sup>(٣)</sup> والسد وكان الوقف خمسمائة فدان تحت نظر عائلة الشواربية.

(١) سعاد ماهر. محافظات الجمهورية العربية وآثارها الباقية فى العصر الإسلامى ص ١٠٥.

(٢) المقرئى. الخطة جـ ٢ ص ٢٧١.

(٣) ابن تغرى بردى. النجوم ص ١٤٩.





(شكل ٥)  
 مسقط رأسي ومسقطين أفقيين للدور الأول والثاني لبئر يوسف

## الوصف المعماري

تقع القنطرة اليوم داخل الأراضي الزراعية<sup>(١)</sup> وهي من الحجر المنحوت وتتكون من ستة عقود قائمة على خمس دعائم ويعلو الواجهة الشمالية للقنطرة صف من الفهود المنحوتة في المدمك العلوي وهي تمثل شعار السلطان الظاهر بيبرس البندقداري. أما الواجهة الجنوبية فيزخرف كوشاتها أربعة رنوك دائرية تحمل إسم السلطان قايتباي ويصعد لسطح القنطرة بواسطة منحدرين (لوحة ١٢) بشرق وغرب القنطرة أحدهما وهو الشرقي يجاور جبانة قرية ميت نما. قد إضمحل بحر أبي المنجا وتحول إلى ترعة تمر من العقد الرابع<sup>(٢)</sup> من الغرب وفي عام ١٩٠١ طلب هرتس بك في ٤ سبتمبر من نظارة الأشغال تحويل ترعة أبي المنجا من العقد الرابع لتمر من العقد السادس وردت النظارة في ٨ إبريل ١٩٠٢ بموافقة مصلحة الري لتحويل مسار الترعة.

<sup>(١)</sup> بالقرب من قرية ميت نما قليوبية والأراضي الزراعية تؤثر على حسم القنطرة بسبب ماء الري.

<sup>(٢)</sup> كراسات لجنة حفظ الآثار. مجموعة ١٩ لسنة ١٩٠٢ ص ٦٦.



( لوحة ١٢ )  
رنوك قايتباى بظهر قنطرة أبى المنجا



( لوحة ١٣ )

الزخرفة المسننة البارزة بالعقد الأخير بالواجهة الشمالية لقنطرة أبي المنجا

## الواجهة الشمالية للقنطرة<sup>(١)</sup>

العقدان الأولان بهذه الواجهة من أقصى اليمين بدون زخرفة أما العقود الثلاث التالية فيها زخرفة بسيطة بأعلى صنجات العقود مباشرة عبارة عن شريط بارز يحيط بهذه الصنجات بينما زخرف العقد الأخير<sup>(٢)</sup> بزخرفة مسننة (لوحة ١٣). وعقود صنجات جنازير العقود من قطع حجرية مفردة تليها صنجتان بالتوالي. وكذلك العقد السادس يشبه جنازيرة العقدين الثالث والرابع.

ويعلو الحافة العليا للواجهة<sup>(٣)</sup> فوق العقود مباشرة زخرفة من الفهود المرصوفة في صف واحد وهذه الفهود المحفورة حفرا بارزا في الحجر تمثل شعار الظاهر بيبرس دليلاً على شجاعته وعلو همته (لوحة ١٤) ويتكون هذا الصف من ٤١ فهذا يفصلها مكان لوحة كتابية مفقودة وضع على يمينها ٢٣ فهذا تتجه رؤوسها للداخل نحو اللوحة وعلى يسار اللوحة ١٨ فهد تتجه رؤوسها نحو اللوحة أيضاً.

ولم يتبق من لوحة القنطرة سوى جملة (ثمانمائة من الهجرة النبوية) وهذا يدل على أن هذه الواجهة ترجع لعصر قايتباي الذي رمم القنطرة وترك رنوك السلطان بيبرس الذي أنشأ القنطرة إعترافاً بفضله في بنائها مثلما فعل الناصر محمد بجسر السباع حين هدمه وأعاد بناءه ونزع فهود بيبرس ثم أعادها لمكانها حين علل العامة ذلك بغيرة الناصر محمد بن قلاوون من الظاهر بيبرس. وقد وضع قايتباي هذه اللوحة التي تدل على ترميم القنطرة في الكوشة التي بين العقدين الثالث والرابع أي بمنتصف القنطرة. ولا بد أن رنوك بيبرس قبل ترميم قايتباي كانت تحوى ٢١ فهذا في كل جانب من جانبي هذه الواجهة ونحن نتفق مع حسن عبد الوهاب في أنه لم يبق لبيبرس بهذه القنطرة سوى رنوكه كما كان لكلتي الوجهتين الشمالية والجنوبية للقنطرة دعائم من الطوب وهي دعائم حديثة تمت أزلتها<sup>(٤)</sup>.

(١) كانت هناك حجرات سكنية بنيت في وقت معلوم داخل عقود القنطرة وكان أسف هذه الحجرات على شكل قباب مملأ أقيية عقود القنطرة وقد أزيلت هذه الحجرات ولم يعد لها أثر اليوم - ملف الأثر بحجة الآثار المصرية.

(٢) هذا العقد من ترميم لجنة حفظ الآثار العربية وكانت به زخرفة من شريط بارز بدلاً من الزخرفة المسننة التي عملت لتيمره عن غيره من العقود. Cresswell, IBID, P. 144 - 149.

(٣) يذكر كيريويل أن صنحات العقود كانت من لوبس بالتبادل بالنظام الأبلق وهذا لا يوجد بالقنطرة اليوم.

Cresswell, IBID.

(٤) ملف الأثر بحجة الآثار المصرية.

وتوجد لوحة من الرخام الأبيض بين العقدین الخامس والسادس بها  
كتابات محفورة حفراً بارزاً عن ترميم هذه القنطرة سنة ١٩٠٢ نصها:  
" رمت لجنة الآثار العربية المؤسسة بالقاهرة سنة ١٢٩٩ هجرية ما  
تشعث من هذه القناطر فى نسة ١٣٢١ فى عصر خديو مصر عباس حلمى  
الثانى أدامه الله "  
وكتبت بنهاية الشريط الكتابى بالركن السفلى داخل الشريط بالخط  
الصغير جداً " كتبه يوسف أحمد " (١)

---

(١) وفى رسم الحملة الفرنسية لهذه القنطرة دعامات سائدة مثلثة بالواجهة الشمالية و نصف قبة بالواجهة

الجنوبية، وكذلك دعامتين ساندتين بكل جانب من جانب المنحدر المؤدى لسطح القنطرة.

D . E . E M ., V . I . PL . 74 .



( لوحة ١٤ )

رنك الفهد بالواجهة الشمالية لقنطرة أبو المنجا

## فهود بيبرس

يزخرف أعلى الواجبة الشمالية للقنطرة صف من الفهود وعددها إحدى وأربعون فهذا معظمها بحالة جيدة وبعضها تآكل معظمه بسبب العوامل الجوية. ولم يبق منها سوى بعض أثاره والفهد هو شعار بيبرس البندقدارى.

ويرى المقريزى أن الشعار عبارة عن أسد ويلاحظ أن النحت البارز فى الحجر لهذا الشعار يظهر حيوانا وحشيا من الفصيلة القطية ولكنه محور عن الطبيعة لكراهية الفنان محاكاة والكائنات الحية التى هى من خلق الله فعمد إلى التحوير حتى لا يتهم بمحاولة محاكاة ما خلقه الله وقد أدى هذا الإتجاه إلى نبوغ الفنان المسلم فى الزخارف النباتية المحورة التى أنتجت فى النهاية أشكالا فنية من سمات الفن الإسلامى وحده كالأرابيسك فى الزخارف النباتية والطبق النجمى فى الزخارف الهندسية واستخدم الخط العربى سواء النسخى منه أو الكوفى فى أشكال وأنواع مختلفة بحيث أصبحت الحروف فى ذاتها عناصر زخرفية خلابة وفهود بيبرس هذه متشابهة تماما فهى عبارة عن حيوان قطى الشكل ذى وجه بفك عريض يعلوه شاربان وله عينان لوزيتان فى شكلهما وأذنان صغيرتان مدببتان أى أن الوجه لم يصور بالشكل الجانبى بل بالواجهة على عكس جسم الفهد الذى صور بالشكل الجانبى. وصور الفهد وكأنه يمشى فنجد الرجل الداخلية سواء اليمنى أو اليسرى حسب وضع الفهد مرفوعة للمشى أما ذيل الفهد فينتشى للخلف إلى ما فوق ظهره. وهذا الفهد شعار بيبرس البندقدارى يوجد منقوشا على عملته. والذى يرجح أن يكون الحيوان المنقوش فهذا هو أن برس<sup>(١)</sup> كجزء من إسم بيبرس تعنى فهد باللغة التركية كما أن الحيوان المرسوم وإن كان محورا إلا ان التحوير لا يعنى إنقاص جزء من تكوين الحيوان فلو كان أسدا لظهر شكل الشعر الكثيف الذى يحيط برأس ورقبة الأسد وهذا غير موجود فى هذه الحيوانات مما يؤكد أنها ليست أسودا وعموما لم يكن المقريزى خبير بعلم الحيوان فسمى هذا الشكل الأسود. وقد وضع بيبرس رنكة على عدد من العمائر التى أنشأها<sup>(٢)</sup> فى مصر وفلسطين وسوريا.

<sup>(١)</sup> Bercham, C.I.A, EGYPT, V. 2, P. 522.

<sup>(٢)</sup> Cresswell, IBID, 147. E.M.A., V.2, P. 130.



## ظهر القنطرة

يصعد إلى ظهر القنطرة بواسطة منحدر<sup>(١)</sup> يعلو من مستوى أرجل العقود إلى سطح القنطرة المبلط بالبلاطات الحجرية وقد كانت القنطرة وقت بنائها مبلطة بالرخام<sup>(٢)</sup> وهى بحاجة حالياً للترميم بسبب تأكلها ويبلغ عرض القنطرة ٩,١ م ويحده من الشمال والجنوب دروتان يبلغ ارتفاع كل منهما ٦٠ سم وعرض كل منها ٦٥ سم. وقد أجري ترميم للدورة الجنوبية التى استخدمت سنة ١٩٤٧ ويظهر ذلك واضحا من أثر أحد الأحجار القديمة الذى ترك وسط الأحجار الحديثة كدليل على عملية الترميم ولا يوافق كريزويل<sup>(٣)</sup> فإن برشام وهرتز فى أن السلطان قايتباى قد أجرى ترميم شاملاً للقنطرة لأن القلقشندى ذكر فى حوالى سنة ١٤١٢ م أنها كانت بحالة جيدة ومعنى ذلك أنها ظلت ١٤٦ سنة بحالة جيدة وأن من غير المحتمل أن يكون ٧٥ سنة فوق الـ ١٤٦ تكفى لتدمير القنطرة تماما ويستند كذلك إلى وجود فهود بيبرس على القنطرة.

---

Cresswell, M.A.E, V.2, P. 149. <sup>(١)</sup>

IBID. <sup>(٢)</sup>

IBID. <sup>(٣)</sup>

## قنطرة اللاهون (شكل ٦)

يتميز إقليم الفيوم عن غيره من الأقاليم بموقعه الفريد وقد إستفاد المصريون منذ القدم من هذا الموقع بإستخدام منخفض إقليم الفيوم لتصريف مياه الفيضان وخبزنها<sup>(١)</sup> للإستفادة بها عند الحاجة، أو لتصريفها فى وقت الفيضانات العالية وبذلك يحمون أرض الدلتا المنخفضة من الغرق.

وقد حدا ذلك بأهل الفيوم إلى القيام بعملية الري عدة مرات لتوفير ماء الري طول العام.

وكانت أرض الفيوم<sup>(٢)</sup> بإسم أسفل الأرض لموقعها المنخفض إذ أن أعلى موضع بإقليم الفيوم يصله الماء ينخفض عن سمت سطح نهر النيل فى وقت إنخفاض مائه.

إن جغرافية إقليم الفيوم عبارة عن بادية عظيمة تتفصل عن وادى نهر النيل لكنها تتصل به بواسطة قطعة أرض على شكل برزخ وفى وسطها قطعة أرض مستوية ارتفاع سطحها يساوى ارتفاع سطح الأراضى المصرية عامة. وبجانبها<sup>(٣)</sup> الغربى أرض منخفضة تغمرها مياه بحيرة طبيعية هى بحيرة قارون.

(١) التابلسى. تاريخ الفيوم ص ١٧ - المقرزى. الخطط ح ١ ص ٤٦٣.

(٢) المرجع السابق.

(٣) التابلسى. تاريخ الفيوم ص ٩.

## تاريخ قنطرة اللاهون

أنشأ هذه القنطرة الظاهر بيبرس البندقدارى ويعتبر على مبارك<sup>(١)</sup> هو أول من تناول هذه القنطرة بالتاريخ بناء على رؤيته للنص التأسيسي لإنشائها الذي كان موجودا في عصر محمد على باشا قبل هدم واجهته القنطرة ١٢٤١هـ/ ١٨٢٥م لبناء امتداد لتقوية القنطرة فقال " هذه قنطرة قديمة من مدة الملك الظاهر وتاريخها الذي كان مكتوبا عليها التاريخ المذكور صار تطويل العيون إلى جهة قبلى نحو ٩ أمتار في سنة ١٢٤١هـ مع ذلك عملت قنطرة شرقي القنطرة المذكورة في سنة ١٢٦٠هـ/ ١٨٢٥م.

وبمقارنة عقود هذه القنطرة المنكسرة بعقود جامع الظاهر بيبرس بميدان الظاهر<sup>(٢)</sup> بالقاهرة وقنطرة اللد بفلسطين وقلعة العميد بالصحراء الغربية التي اندثرت في السبعينات من القرن الماضي يتضح تماثل إنحناء العقود ونسبة إتساعها بل ويظهر التماثل كذلك في ترتيب رص صنج هذه العقود وعلى الرغم من إهتمام الظاهر بيبرس ببناء القناطر والسدود للحجز ورفع منسوب الماء مثلما حدث ببنائه قنطرة أبى المنجا واستخدام هذه القناطر بدلا من استخدام السدود الترابية أو طريقة السد بالقطعة التي سبق ذكرها إلا أنه كانت هناك قنطرة قديمة بسد اللاهون اندثرت واستخدمت طريقة السد بالقطعة قبل بناء الظاهر بيبرس لقنطرتة فقد ذكر المسعودى أن "الأمير أحمد بن طولون في حديث له مع أحد النصارى سنة نيف وستين ومائتين للهجرة أن سد اللاهون به الأسقالات وهي القناطر يخرج الماء منها ولا يعلو على السد أيام سده"<sup>(٣)</sup> وربما ترجع هذه القناطر إلى عصور سابقة للعصر الإسلامى نظراً لأهميتها كقناطر حجز لمياه بحر يوسف للتحكم فى إيراد البحر خشية ضياع المياه فى منخفض الفيوم وعدم الاستفادة بها فى رى أراضي الوجه البحرى أو استخدامها فى تصريف مياه الفيضانات العالية لمنخفض الفيوم خشية غرق أراضي الدلتا كما يذكر المقرئى دستورا لأبى إسحاق إبراهيم ابن جعفر تمت كتابته فى جمادى الآخر عام ٤٢٢هـ فى عصر الخليفة الظاهر لإعزاز دين الله الفاطمى به وصفا لسد اللاهون وذكر أن بالسد قناطر مبنية بالحجر كانت قديماً ترد الماء إلى الفيوم من الخليج القديم<sup>(٤)</sup> الذى عنده السدود اليوم وكان عليها أبواب عدتها عشر قناطر قديمة. ويبدو أن القناطر على بحر يوسف قد خربت ويؤكد ذلك استخدام السزراع

<sup>١</sup> على مبارك. مخطوط ح ٤ ص ١٣٥

<sup>٢</sup> Brecham. C I A V 2. P 323

<sup>٣</sup> مسعودى مروج الذهب طبعه دار السبع كتاب التحرير ١٩٦٦ ج ١ ص ٢٦٥.

<sup>٤</sup> المقرئى مخطوط ح ٤٦٥

لطريقة السد بالقطعة للتحكم في منسوب المياه في العصر الأيوبي بدلاً من القناطر التي تستخدم الأبواب في غلق وفتح عقودها ولما حكم السلطان الظاهر بيبرس وهو من أول السلاطين الذين أولوا إهتماماً كبيراً بالإصلاح والإنشاء في العصر المملوكي البحري أنشأ قنطرة اللاهون كقنطرة حجز للتحكم في منسوب المياه بهذه البقعة ذات الموقع الفريد وقد رُممت القنطرة في عصر السلطان برسباى على يد الزينى عبد الباسط<sup>(١)</sup> ٨٤٠هـ / ١٤٣٩م وقد ذكرت الأستاذة الدكتورة سعاد ماهر<sup>(٢)</sup> أن الغورى أصلح القنطرة سنة ٩١٨هـ / ١٥١٢م والصحيح أن الغورى أمر بإصلاح سد الفيوم الذى تهدم وتسبب فى خراب الفيوم فلو كان قد أصلح السد والقنطرة لذكر ابن اياس<sup>(٣)</sup> ذلك كما أن على مبارك الذى عاين كتابات القنطرة لم يذكر أى شىء عن ملاحظته أن الكتابات ترجع لعصر الغورى<sup>(٤)</sup>.

---

(١) الجوهري. نزهة النفوس جـ ٣ ص ٣٨١.

(٢) د. سعاد ماهر. محافظات الجمهورية العربية وآثارها الباقية ص ٧٢.

(٣) ابن اياس. تاريخ مصر جـ ٤ ص ٢٩١ - ٢٩٣ - ٣٣٣ - ٣٧٥.

(٤) على مبارك. جـ ١٩ ص ١٣٥. - ١٣٠ -

## وصف قنطرة اللاهون<sup>(١)</sup>

أنشأها الظاهر بيبرس البندقدارى بقرية اللاهون بمحافظة الفيوم وهى مكونة من جزأين مدمجين ببعضهما. جزء يرجع لعصر الظاهر بيبرس. والجزء الآخر لعصر<sup>(٢)</sup> محمد على وقد بنى محمد على هذه الإضافة كتقوية لقنطرة الظاهر بيبرس القديمة التى ساءت حالتها بسبب تعرضها للتدمير مثلها مثل معظم القناطر والجسور نتيجة للإضطرابات التى كانت تحدث بسبب إغارات من العربان والأمراء المتمردين على الحكام حيث إستقر الأمراء المصريون بقيادة الألفى بك بقنطرة اللاهون فى جماد ثان سنة ١٢١٧هـ / ١٨٠٣م وكسروا القنطرة وشرعوا فى تحصيل المال من بلاد الفيوم<sup>(٣)</sup>. وقد ملك محمد على باشا قناطر اللاهون وإستولى على الفيوم وخلصها من سطوة الأمراء المصريين فى ٢٥ جماد ثان ١٢٢٥هـ<sup>(٤)</sup> وأصلحها فى عام ١٢٦٠هـ.

ويبدو أن القيام بأى منشآت عامة فى العصر العثمانى كان يتطلب إنذاراً من السلطان العثمانى باستا نبول فى ١٩ ربيع آخر سنة ١١٢١هـ / ١٧٠٩م<sup>(٥)</sup> ورد مرسوم من السلطان العثمانى ببناء قنطرة اللاهون بالفيوم. ولا يعرف بالضبط ما هى أعمال الترميم التى أمر بها السلطان بالقنطرة وهل نفذت أم لا.

والقنطرة الآن عبارة عن جزأين مختلفين فى الطراز والمناعة والعصر وهما قد لصقا ببعضهما بواسطة لحام رأسى يمر بعرض القنطرة من الشمال إلى الجنوب ويقسم القنطرة إلى جزئين الجزء الغربى وهو الجزء الذى يرجع لعصر الظاهر بيبرس البندقدارى. أما الجزء الشرقى فيرجع لعصر محمد على باشا ( لوحة ١٥ ).

### أولاً: الواجهة الغربية للقنطرة

(١) أنشأ محمد على سنة ١٢٦٠هـ قنطرة أمام بيبرس وعلى بعد ٨٠ م منها وتعرف بقنطرة اللاهون الجديدة.

(٢) على مبارك، الخطط جـ ١٩ ص ١٣٥.

(٣) الخيرتى، تاريخ مصر جـ ٢ ص ٥٤١.

(٤) المرجع السابق جـ ٣ ص ٣٥.

(٥) الخيرتى، تاريخ مصر جـ ١ ص ٦٢ - أمين سامى، تقوم النيل - عصر محمد على المجلد الثانى ص ٧١.

هذا الجزء بناء السلطان الظاهر بيبرس البندقدارى ويبلغ سمك هذا الجزء ١٣م من السمك الكلى للقنطرة البالغ ٢١م. وهذا الجزء مبنى من حجر الدستور ويتكون من ثلاثة عقود مدببة يبلغ سعة فتحتها ٢,٦٧م وقد ذكر على باشا مبارك<sup>(١)</sup> أن العقد الشمالى لهذا الجزء كان فرش أساسه ينخفض بمقدار ١,١٢م وأن الماء كان يجرى به صيفاً فقط. ويبلغ إرتفاع فتحة العقد من مستوى نهاية رجل العقد لقمته ٣,٤٢م ويوجد بالجسم الداخلى لعقود القنطرة بـروزات<sup>(٢)</sup> حجرية لتقليل سرعة إندفاع التيارات المائية. وعند ترميم القنطرة فى العصر الحديث كان العقد الشمالى هو الوحيد الذى إحتفظ بسلامته وتم ترميم العقد الأوسط والجنوبى على شاكلته.

---

<sup>(١)</sup> على مبارك. الخطط جـ ١٩ ص ١٣٥.

<sup>(٢)</sup> هذه البروزات غير أصلية وعملت فى ترميم سنة ١٩٣١ لصيانة جسم القنطرة.

## ثانياً: الواجهة الشرقية للقنطرة

أضيفت هذه الواجهة إلى قنطرة اللاهون بعد حدوث خلل بفرشها في عهد محمد علي باشا بسبب قطع بسد بحر يوسف خلف هوارة المقطع<sup>(١)</sup> وتعذر غلق القنطرة.

وبعد أن تمكن المهندسون من سد هذا القطع قام لبنان دبلفوند بإدماج هاتين القنطرتين في قنطرة واحدة لحجز الماء. ويمكن ملاحظة الخلاف بين البناء الذي يرجع لعصر بيبرس والبناء الذي يرجع لعصر محمد علي من داخل العقود إبان السدة الشتوية في يناير من كل عام<sup>(٢)</sup>.

ويبلغ طول هذه الواجهة ٨م من ثلاثة عقود نصف دائرية. وقد جهزت هذه العقود ببوابات خشبية ترفع وتخفض بواسطة سلسلة حديدية مثبتة بطرفي البوابة حلقتين من الحديد مثبتتين بكل باب. ويتصل فرعا السلسلة على مسافة صغيرة من أعلا الباب شكل مثلث تتصل رأسه بالسلسلة الرئيسية التي تمر فوق بكرة لتسهيل الشد للفتح والغلق ويرتكز أسفل هذه البوابات عند رفعها لمناسيب مختلفة داخل فجوات عملت خصيصاً على جانبي الفتحة ويكتنف جوانب هذه البوابات أكتاف مربعة لتقوية جسم القنطرة. وقد تم بناء هذا الجزء سنة ١٨٢٥م.

وقد أنشأ محمد علي بعد خمس سنوات من بناء هذه الواجهة قنطرة أخرى جديدة على بعد ٨٠م جنوب قنطرة اللاهون القديمة التي يرجع جزء منها لعصر الظاهر بيبرس وجزء منها لعصر محمد علي. وقد تم العمل في القنطرة الجديدة سنة ١٨٤٣م وأصبحت تستخدم كقنطرة حجز وإستغنى عن إستخدام القنطرة القديمة<sup>(٣)</sup>.

(١) على الشافعى. أعمال المنافع العامة ص ٦١.

(٢) عبد الرحمن عبد التواب. منشأتنا المائية ص ٤٠.

(٣) لبنان باشا. مذكرات من أعمال المنافع العامة الكبرى التي تمت بمصر. ترجمة وزارة الأشغال العمومية. المطبعة

الجامعة اللبنانية - نقابة المهندسين  
1970




FIG. 100. Valve's Regulator of the valve. Scale 1:500.  
By kind permission of the Lebanese Ministry of Public Works.

(شكل ٦)  
مسقط رأسي لقطرة اللاهون





( لوحة ١٥ )  
منطقة إتصال إضافة محمد على لفتطرة اللاهون داخل العقود

## قنطرة أم دينار<sup>(١)</sup> (نوحة ١٦)

لم يرد ذكر لهذه القنطرة - فيما أعلم - قبل ابن دقماق<sup>(٢)</sup> الذي ذكر أم دينار بقوله " أم دينار من أعمال الجيزية بسها القناطر التي عمرها السلطان الملك الناصر محمد بن قلاوون الصالحى والجسر الذى يطلب إليه الرجالة من الأشمونين وإلى أسفل الأرض وهذا الجسر مرد المياة بالأعمال الجيزية جميعها. وقنطرة أم دينار قنطرة حجز وتصريف لمياه الجيزة لنهر النيل فلولا سد وقنطرة أم دينار لضاعت مياه الجيزة. إذ أن مياه رى حوض سد أم دينار الذى يعرف فى المصادر والمراجع بالجسر الأسود تحفظ بواسطة سد أم دينار ويتم تصريفها لنهر النيل بعد تمام رى الحياض بواسطة قنطرة أم دينار ذات العيون الثلاث والأبواب التى تفتح عقود القنطرة للتحكم فى تصريف المياه.

وقد أنشأ الناصر محمد بن قلاوون قنطرة أم دينار سنة ٧١٣هـ / ١٣١٣م وتمت بإشراف الأمير بدر الدين بن التركمانى<sup>(٣)</sup>. وتبلغ سعة كل عين من هذه العيون ٣,٧٥م ولم نتمكن من قياس إرتفاع العقد من فرش القنطرة إلى مفتاح صنجة العقد لتواجد المياه الدائم طول العام تحت القنطرة ويذكر على مبارك<sup>(٤)</sup> أن الإرتفاع ٦,٧٥م. والقنطرة مبنية بالطوب الأحمر والديش المكسو من الخارج بالحجر. وبناء سد<sup>(٥)</sup> قنطرة أم دينار هو أحد الأعمال التى قام بها الناصر محمد بن قلاوون بالجيزة فقد أمر الأمير ابن التركمانى<sup>(٦)</sup> بعمل سدود وقناطر الجيزة فاستدعى ابن التركمانى المهندسين وعمل لكل سدا متقنا وعمل سد من البحر<sup>(٧)</sup> إلى قرية أم دينار وخرج العسكر والأمراء للعمل فى السد والقنطرة وكان السلطان يباشر العمل بنفسه ويזור موقع العمل كثيراً وقد بنيت قنطرة أم دينار من أحجار الهرم الصغير والقناطر الأربعين التى بناها صلاح الدين<sup>(٨)</sup>. والقنطرة الحالية لا

(١) لفت النظر إلى أهمية هذه القنطرة عالم الإسلاميات عبد الرحمن عبد التواب واحتفظ بها أثراً هى وسد أم دينار.

(٢) ابن دقماق. ج٤ ص ١٢٩.

(٣) المقرئى. السلوك ج٢ ق ١ ص ١٣٠ - ابن اياس. تاريخ مصر ج١ ص ٤٨٥.

(٤) على مبارك. الخطط ج١٩ ص ١٣٧.

(٥) المرجع السابق ١٩ ص ١٣٧.

(٦) المقرئى. المرجع السابق ج٢ ق ١ ص ١٣٠.

(٧) المقرئى. المرجع السابق.

(٨) المقرئى. المرجع السابق.

ترجع للعصر المملوكى ذلك أن عيون القنطرة على شكل أقبية دائرية والمداميك الحجرية من النوع الأملس الصغير الحجم الذى تبلغ مقاساته  $20 \times 30$  وربما جددت هذه القنطرة فى العصر العثمانى بعد أن خربت القنطرة بسبب الإهمال. وقد سد القبوان الخارجيان للقنطرة بالدبش وترك القبو الأوسط مفتوحاً ويتم غلقه وفتحه بواسطة باب حديد يرفع ويخفض بواسطة سلسلة حديدية ضخمة. وتوجد أربع دعائم سائدة ملاصقة للدعائم الحاملة لأقبية القنطرة من الناحية الشمالية. وهذه الدعائم السائدة ذات أطراف مدببة تشبه مقدمة المركب<sup>(١)</sup>.

---

(١) هذه الأطراف المدببة لمنع ارتطام المياه بحسم القنطرة وتوزيع إنجاء المياه للمرور من عيون القنطرة.



(لوحة ١٦)  
قنطرة وجسر أم دينار



( لوحة ١٧ )  
الزخرفة الهندسية المحفورة في الحجر بقنطرة أم دينار

أما الواجهة الجنوبية للقنطرة فقد وضع بها أربع دعائم سائدة مستطيلة الشكل تنتهى بقمة مسطحة. وقد عثرت على يمين القبو الأيمن من الواجهة الجنوبية للقنطرة خلف المزوعات على زخرفة هندسية بارزة فى حجر مستطيل يخرج من أحد أضلاعه زخرفة مجدولة تمتد خلف الدعامة السائدة لجسم القنطرة ( لوحة ١٧ ).

وكانت هذه القنطرة تقوم بوظيفتها فى حجز المياه لرى الأراضى الزراعية ثم صرفها لنهر النيل عند قرية دروة منوفية.


ولم يحدث تغيير فى جسم القنطرة أو فى عدد عقودها إذ وردت هذه القنطرة فى أطلس الحملة الفرنسية من ثلاثة عقود مدببة من الحجر ويستند على دعائم القنطرة مثلثات حجرية لمنع إرتطام الماء بجسم القنطرة ورجال الحملة الفرنسية وهم معسكرون بجوار القنطرة ( لوحة ١٨ ).

# الفصل الخامس

وسائل حفظ المياه

الصهاريج

السدود



( لوحة ١٨ )  
جنود الحملة الفرنسية عند قنطرة أم دينار



تعتبر أماكن خزن المياه من أهم الإحتياجات للتجمعات السكانية البعيدة عن الماء وبذلك تضمن الحصول على إحتياجاتها الضرورية من الشرب وري المزروعات ومن هنا كان للإنسان أن يهتدى إلى طريقة يضمن بها وجود الماء وتمثل هذا في اختراعه للخزانات بأنواعها العديدة من صهاريج وسدود وخزانات ومصانع.

ووسائل خزن المياه قديمة عن العصر الإسلامي إلا أنها وجدت في العصر الإسلامي المزيد من العناية مما أدى إلى الإنتشار العمراني وإزدهار الدولة الإسلامية وبخاصة في مصر.

وترجع أهمية الخزانات في العصر الإسلامي بمصر لضرورتها الملحة نظرا لندرة مياه الأمطار وإعتماد السكان على وسائل خزن المياه لإمدادهم بالماء الذي يخزن في وقت معلوم من السنة وهو موسم الفيضان بجانب بعد المسافة بين بعض المدن المأهولة بالسكان - ككتيس والإسكندرية - عن النيل مصدر المياه سبب وجود كل شيء حي.

فوسائل خزن المياه هي خزانات صناعية من عمل الإنسان تنقسم إلى

ثلاث أقسام:

- ١- الصهاريج التي يحفظ داخلها الماء تحت سطح الأرض.
- ٢- السدود التي تحبس الماء في المنخفضات فوق سطح الأرض.
- ٣- الخزانات وهي نوعان الخزانات الطبيعية كالمنخفضات الصخرية التي يستغلها الإنسان لحفظ الماء وإستخدامه أو لتخزينه لإنقاذ البلاد والأراضي الزراعية من الغرق مثل منخفض الفيوم والخزانات الصناعية وهي المصانع التي تبنى فوق سطح الأرض لتخزين مياه الأمطار أو المياه المنقولة إليها.

الصهاريج<sup>(١)</sup> : عبارة عن خزان صناعي لتخزين المياه واستخدامها في وقت الحاجة لها.

الصهاريج منها العام والخاص فالصهاريج العامة تخصص لتخزين الماء وتوزيعه بالمدينة فهي بهذا تشبه محطات المياه بالمدن في وقتنا الحاضر أما الصهاريج الخاصة فهي ما كانت مخصصة لخدمة منشأة بعينها وعلى هذا فمن الطبيعي أن يكون هناك فروق بين الصهاريج العامة والخاصة.

(١) الصهريج. حراج صاعى مى فى نوح الأرض بالأحر أو الحجر المقاوم لبرطونه ونكسى حوائطه الصاروح

المقاوم للبرطونه لإحتوائه على الحجر والربط وللمطة صهريج منتشف من الصاروح المقاوم لبرطونه

هو الباء المعامل بالصاروح وهي عظة فارسيه وبعضى الصهريج عاداه نأسف من فـ

صلحه أو أقمية متقاصعه من مطور ساء العرب من سده المحمص - المقرى

القاموس المحط مادي الصاروح والصهريج فى المقريرى حصص حـ ص ٤٦٤

فالصهاريج الخاصة عادة أصغر حجماً وتملأ عن طريق صب الماء  
المجلوب في الروايا<sup>(١)</sup> من فتحات خارجية تتصل بداخل الصهاريج بواسطة  
مجار منحوتة في البناء.

ويؤخذ الماء من الصهاريج الخاصة بواسطة فتحة في سقف  
الصهريج تسد وتفتح بواسطة خرزة<sup>(٢)</sup> أما الصهاريج العامة فهي موجودة  
عادة في المدن البعيدة عن مصدر الماء وتكون ضخمة الحجم أفقياً ورأسياً في  
باطن الأرض وتملأ عن طريق فتحات في البدن الخارجي لها إذا كان مصدر  
المياه هو نهر النيل الذي يجلب ماءه لهذه القنوات المائية بواسطة السواقي  
البحارى التي تركب على النيل مباشرة لجلب الماء. أو يجلب الماء لهذه  
الصهاريج العامة في القرب بواسطة المراكب أو على ظهور الجمال إذا تعذر  
وصول ماء النيل إليها.

والصهاريج العامة - بعكس الصهاريج الخاصة - نظراً لضخامتها  
في باطن الأرض لا يوجد بناء فوقها لصعوبة إقامة الأساسات اللازمة لأي  
بناء فوقها وخطورة ذلك على الجدران الخارجية لهذه الصهاريج. وهذا ما  
لوحظ في صهاريج مدينة تئيس إذ لم يعثر على أى أثر لاساسات حول  
صهاريجها تدل على وجود منشآت فوق هذه الصهاريج كما لوحظ أيضاً أن  
ظهر الصهريج يرتفع عن مستوى الأرض بـ ٢م.

كما كانت المياه ترفع من داخل الصهاريج العامة بمدينة الإسكندرية  
بالسواقي ولم يكن فوقها بناء كما ورد ذلك في رسم نوردن<sup>(٣)</sup> وسوف نعرض  
لدراسة نماذج من الصهاريج العامة بمدينة تئيس ومدينة الإسكندرية في هذا  
الفصل.

(١) الروايا: هي القرب التي تستخدم في نقل الماء بواسطة الإساس أو الدواب.

(٢) الخرزة عبارة عن عطاء رحامى أو حجرى يعطى فتحة الصهريج التي يستخرج عن طريقها الماء عنه

اللطف إبراهيم. دراسات في الآثار الإسلامية. اسطمة العربية للتربية والثقافة والعلوم ص ٩ ٤٢

## أولاً: الصهاريج العامة

### ١- صهاريج تنيس

يوجد ببخيرة المنزلة<sup>(١)</sup> العديد من الجزر وأهم هذه الجزر جزيرة تنيس<sup>(٢)</sup> نسبة لمدينة تنيس وبخيرة المنزلة إحدى بحيرات خمس تقع بالجانب الشمالي لمصر وتقع شمال شرق الدلتا، وكانت تعرف قبلاً ببخيرة تنيس. ومن المعتقد أن البحيرة ليست بحرية الأصل أي أنها ليست مكونة من ماء البحر لكن مكونة نتيجة لتجمع ماء النيل في الأرض المنخفضة التي تحتلها البحيرة وقد اختلط ماء النيل بماء البحر الذي كانت تدفعه الرياح الشمالية والشمالية الشرقية<sup>(٣)</sup> والشمالية الغربية وقد كانت أرض البحيرة نقطة صراع بين ماء البحر وماء النيل ففي موسم الفيضانات يغلب ماء النيل على أرض البحيرة فيطرد ماء البحر<sup>(٤)</sup> ويملا البحيرة بمياهه العذبة ثم بعد ذلك ينحسر ماء النيل فيغلب على أرض البحيرة ماء البحر. ويؤيد ذلك ما نتج من تحليل تربة البحيرة التي يتكون معظمها من الطمي الذي كان يحمله النيل أثناء الفيضان مختلطاً مع الرمال والأصداف والقواقع والقشريات التي يحملها ماء البحر<sup>(٥)</sup> لهذا فإن ماء البحيرة ليس مالحة ولا عذبة جاءت خليطاً من الإثنين.

(١) تمتد بحيرة المنزلة شمالاً بالبحر الأبيض المتوسط وشرقاً بقناة السويس ومدينة بور سعيد وغرباً بالأراضي الزراعية. ويبلغ متوسط عمق المياه بالبحيرة متر واحد إلا في المناطق التي كانت ممرها بحاري فروع النيل البيلوزي والتانيسي والنديسي التي إندثرت فإن عمق المياه في هذه المناطق يبلغ ٥م وعند مصب هذه الفروع توجد البواغيز المعروفة بأسماء فم بيلوز أو فم الطينة وفم أم مفرج، وفم أشتوم الجبيل، وفم الدببة وهي بحيرة واسعة الأرجاء تبلغ مساحتها بضع مئات من آلاف الأفدنة - عبد المنصف محمود. على ضفاف بحيرات مصر جـ ١ ص ٥٤، ص ٦٨.

(٢) جزيرة تنيس تقع جنوب غرب مدينتي بور سعيد على بعد حوالي ٧ كيلو مترات داخل بحيرة المنزلة على طريق الخط الملاحي الذي يربط بين بور سعيد والمطرية دقهلية ويقابله على الجانب الآخر من هذا الخط الملاحي جزيرة المدورة والجزيرة تقع مفردة شمال شرق بحيرة المنزلة وسط بحيرة قليلة العمق تعرف بإسم البشتير - محمد رمزي. النجوم جـ ٥ ص ٣١٢ ح ٢ - عباس الشناوي، تقرير حفائر تنيس - هيئة الآثار المصرية من ٥/١ إلى ٧/٢٢ / ١٩٧٩ ص ١.

(٣) عبد المنصف محمود. على ضفاف بحيرات مصر جـ ١ ص ٦٧.

(٤) ابن دقماق. الانتصار جـ ٤ ص ٧٩ - المقدس. أحسن التقاسيم ص ٢٠٧ - المقرئ. الخط جـ ١ ص ٢٩، ٨٧، ٣٣١. - أبو العدا. تقويم اللدا ص ١٩ - ياقوت. معجم البلدان - تنيس - القلقشندي.

صبح الأعمى جـ ٣ ص ٣٠٤.

(٥) عبد المنصف محمود. المرجع نفسه جـ ١ ص ٦٧.

## تنيس في المصادر التاريخية

تنيس من المدن الهامة التي كانت موجودة قبل الفتح الإسلامي وكانت تسمى بالاسم العربي ذات الأخصاص<sup>(١)</sup>. ولمدينة تنيس أهمية كبيرة لأنها من المدن الأولى لمصر التي يدخل إليها بواسطة البحر الأبيض المتوسط. وبسبب هذا الموقع فقد تعرضت لغزو أعداء الإسلام عن طريق البحر ففي عام ١٠١هـ / ٧١٩م أيام أمرة بشر بن صفوان على مصر من قبل يزيد عبد الملك نزل الروم تنيس وقتلوا أميرها مزاحم بن مسلمة المرادي<sup>(٢)</sup>. وفي سنة ٢٣٩هـ / ٨٥٣م نزل الفرنج على أشتوم تنيس لغزوها ولكنهم فشلوا فكان أن أمر المتوكل الخليفة العباسي ببناء حصن على البحر بها فتولى عمارته عيسى بن إسحق أمير مصر<sup>(٣)</sup>. كذلك تعرضت للغزو في سنة ٣٤٨هـ / ٩٥٩م وغيرها مثل ٥٧١هـ / ١١٧٥م، ٥٧٣هـ / ١١٧٧م، ٥٧٦هـ / ١١٨٠م وفي سنة ٥٨٨هـ / ١١٩٢م أخليت تنيس من سكانها ولم يبق بها سوى المقاومة في قلعتها وفي شوال ٦٢٤هـ / ١٢٢٦م أمر الملك الكامل محمد بن العادل بن أبي بكر بن أيوب بهدم المدينة<sup>(٤)</sup>. وقد ذكر المقرئ في خطه<sup>(٥)</sup>: " تنيس بكسر التاء المنقوطة باثنتين من فوقها وكسر النون المشدودة وباء آخر الحروف وسين مهمل، بلدة من بلاد مصر في وسط الماء وهي من دورة الخليج سميت بتنيس بن حام بن فوح وهي من بلاد مصر المطلّة على البحر الرومي<sup>(٦)</sup> الذي يحيط بها"، وذكر نقلاً عن ابن بطلان أن شرب أهلها من مياه مخزونة في صهاريج تملأ في كل سنة عند عذوبة مياه البحر ماء النيل إليها<sup>(٧)</sup>. وقد ذكر المسعودي<sup>(٨)</sup> تنيس فقال: " تنيس كانت أرضاً لم يكن بمصر مثلها إستواء وطيب تربة وكانت جنانا ونخلاً وكرماً وشجراً ومزارع وكانت فيها مجار على إرتفاع من الأرض ولم ير الناس أحسن من هذه

(١) كانت تعرف بهذا الاسم العربي قبل الفتح الإسلامي لتزول العرب المنتصرين بها - المقرئ، الخطط ج١ ص ٣٢٩ - ياقوت، معجم البلدان مادة تنيس.

(٢) الكندي، الولاية والقضاء ص ١٧٠ - المقرئ، الخطط ج١ ص ٣٣١.

(٣) المقرئ، الخطط ج١ ص ٣٣٦.

(٤) المرجع نفسه ص ٣٣٨.

(٥) المقرئ، الخطط ج١ ص ٣٢٩.

(٦) أي البحر الأبيض المتوسط - المقرئ، الخطط ص ٢٩، ٨٧.

(٧) المقرئ، الخطط ج١ ص ٣٣١ - على مبارك، الخطط ج١ ص ٤٥.

(٨) المسعودي، مروج الذهب ج١ ص ٢٦١.

الأرض " أما ياقوت فقال: " تتيس (١) جزيرة في بر مصر قريبة من البر ما بين الفرما ودمياط ويكون ماؤها ملحا لدخول ماء بحر الروم إليها عند هبوب ربح الشمال وإذا إنصرف نيل مصر في دخول الشتاء وكثر هبوب الريح الغربية خلت البحيرة وخلا سيف البحر الملح مقدار (٢) بريدين حتى يجاوز مدينة القرما فحينئذ يخزنون الماء في جباب (٣) أى صهاريج لهم ويعدوناه لشربهم مدة سنة".

وزار تتيس الرحالة الفارسي (٤) ناصر خسرو عند حضوره لمصر ووصفها وصفا مسهباً فذكر أنها كانت من أجل مدائن مصر وكان بها العديد من المساجد، وأن بها ١٩ باباً مصفحاً بالحديد (٥) وأنه كان بها ٣٦ حماماً و ١٠٠٠ معصرة للزيت والشيرج والقصب وأنه كان بها من الحوانيت ٢٥٠٠ حانوت وكان بها من المناسج للقماش نحو ٥٠٠٠ منسج يصنعون بها الثياب الشرب التي لا يصنع مثلها في الدنيا وذكر شهرة المدينة في إنتاج الطراز السلطاني الذي إقتصر على حاجات الخلفاء ولم يكن يتصرف فيه ببيع أو عطاء لأحد غيرهم. أما الأدفوى فقال " أن أهل تتيس يدخرون ماء النيل في صهاريج فلا يفسد ولو ظل إلى آخر الأبد" (٦).

أما ابن دقماق (٧) فقال عن بحيرة تتيس: " بحيرة تتيس إذا مد النيل في الصيف عذب ماؤها وإذا جزر في الشتاء ملح لأنه تهب ربح الشمال في الخريف فيدخل ماء البحر إليها ". قال الفقهاء والعلماء أن ماءها أطيب المياه لأنه النيل نهاية مده إلى هذه البحيرة لأنه ماء ينصب إليها وهي مالحة وتهب عليها الرياح والعواصف أحياناً فتذهب ماؤها وما جرى معه من السواحل والأراضى فيذهب ويبقى ماء هذه البحيرة صافياً في أرض نقيّة سليمة من الشوائب فيملئون منها صهاريجهم ويقضون منها ما ربهم ستة أشهر ثم يغلب عليها الماء الملح".

أما المقدسي (٨) فقال: " تتيس بين بحر الروم والنيل بحيرة فيها جزيرة صغيرة وهي في جزيرة ضيقة البحر عليها كحلقة قذرة والماء في صهاريج مغلقة أكثر أهلها قبط".

(١) ياقوت. معجم البلدان ج ١ ص ٤٤١. طعة أولى ١٩٠٦.

(٢) ياقوت. معجم البلدان ج ١ ص ٤٤١. طعة أولى ١٩٠٦.

(٣) جباب جمع جب وهو هنا بمعنى الصهريج لا البر.

(٤) ناصر خسرو. الرحلة ص ١١٨.

(٥) هذه كانت أبواب الحصن بالمدينة الذي أمر صلاح الدين بإنشاءه في ٥٥٧هـ - المقرئزي. السلوك

ج ١ ق ١ ص ٩٥.

(٦) الأدفوى. الطالع السعيد ص ٨٦.

(٧) ابن دقماق. ج ٤ ص ٧٩.

(٨) المقدسي. أحسن التقاسيم ص ٢٠١.

## الوصف المعماري للصهاريج التي كشفتها هيئة الآثار سنة ١٩٧٩

أختير مكان الحفائر في منتصف تل تنيس تقريباً لأنه كان قد ظهر في منتصف هذا التل قبل إجراء الحفائر كسر في جدار يدخل منه إلى أحد الصهاريج الضخمة التي تقع تحت طبقة الردم التي يبلغ ارتفاعها ٣,٥م وقد أرجع تقرير هيئة الآثار المصرية هذه الصهاريج إلى عصر الأمير أحمد بن طولون لأنه بنى الصهاريج بعد دخوله مدينة تنيس<sup>(١)</sup> وعرفت بصهاريج الأمير وسبب بناء الأمير أحمد بن طولون لها أنه كان يدبر أمره للإستقلال بمصر عن الخلافة العباسية التي لم يكن لها على أحمد بن طولون بعد تخلصه من ابن المدير الذي كانت بيده الأمور المالية صار صاحب الحل والعقد بمصر سياسياً ومالياً وبذلك إستطاع أن يؤلف لدولته جيشاً قوياً إعتد عليه في الإستقلال بمصر وكان من الطبيعي أن تهتم بالشغور وحمايتها بالقوة البحرية ومن ثم كان من الضروري أن يقوم بن طولون بإنشاء صهاريج لحامية المدينة خاصة في وقت الحرب والحصار وقد بدأت أعمال الحفائر بكشف ظهر صهريج كبير لتخزين المياه مكون من جزأين متلاصقين متشابهين<sup>(٢)</sup> تماماً في التصميم والمساحة تقريباً.


(١) ياقوت. معجم البلدان ج١ ص ٤١١.

(٢) يكون الجزأين المستطيلان معاً شكلاً مربعاً فيظهر وكأنهما صهريج واحد عمل بواسطة جدار تسنده دعائم سائدة لجانبى الجدار لتعذر بناء صهريج ضخم بدون دعائم سائدة لضمان متانة الصهريج.

الصهريج الثاني

مائل مشترك

الصهريج الأول



(شكل ٧)

مسقط أفقى للصهريج الأول والصهريج الثانى بجزيرة تنيس

فالجزء الأول ( شكل ٧ ) عبارة عن صهريج مستطيل طوله من الشمال إلى الجنوب ١٦,٦٠ م من الخارج ويبلغ عرضه من الشرق إلى الغرب ٨,٨٠ م من الخارج أيضاً ويبلغ سمك جدرانه ٦٠ سم وسمك سقف الصهريج ٣٨ سم وهو من الطوب الأحمر المبنى بالمونة المخلوطة من الجير والحمرة المصحونة لمنع رشح وتسرب الماء. كما بطنت جوانب الصهريج ودعاماته بطبقة من الملاط الأملس الشديد الصلابة وغير المسامي تتكون مونته أيضاً من الجير والحمرة إلا أنها أكثر نعومة من مادة المونة التي فى البناء<sup>(١)</sup>.

والصهريج من الداخل يتكون من صفيين من الدعامات يمتدان من الشمال للجنوب وهذه الدعامات مع الجدران الخاصة بالصهريج تحمل السقف المكون من عقود متقاطعة. وهى دعامات مربعة الشكل يبلغ طول كل ضلع من أضلاعها ٦٣ سم أما ارتفاع الدعامات الذى يمثل عمق الصهريج فى باطن الأرض فلم يتوصل إليه بسبب وجود طبقة كبيرة من مياه الرشح والردم داخل الصهريج ترتفع إلى مستوى قمة الدعامات ( لوحة ١٩ ) وربما يصل عمق الصهريج لـ ١٥ م بالتناسب مع مناسيب الصهريج بالتقريب. ويتكون كل صف من خمس دعامات تكون ثلاثة عقود تتجه من الشرق للغرب و٦ عقود تتجه من الشمال للجنوب وقد لوحظ وجود دخلات على شكل عقود مغلقة بأعلى الأضلاع الأربعة للصهريج عملت لتخفيف ثقل الصهريج لمنع تداعيه.

ويوجد بالضلع الغربى للصهريج - وهو الضلع الذى يعتبر ضلعاً مشتركاً بين الجزأين المكونين للصهريج عند رجل عقد دعامة سائدة تبرز قليلاً عن سمت الحائط<sup>(٢)</sup> كذلك توجد دعامات أخرى سائدة فى وسط المساحة التى بين كل عقد وآخر.

وبالركن الجنوبي الشرقى لسقف الصهريج توجد فتحة أخذ الماء فى مستوى السقف وهى مربعة الشكل ٥٥ سم × ٥٥ سم وبجوارها مباشرة من الغرب حوض مربع مبلط بالرخام الأبيض عمقه ١٢ سم وطول ضلعه ٥٥ سم وله مجرى يتجه من الزاوية الغربية للحوض ناحية الإتجاه الجنوبي الغربى وهذا المجرى<sup>(٣)</sup> يبلغ عرضه ١٠ سم ولم يستطع تتبع هذا المجرى لتشمه بعد مسافة صغيرة جداً تبلغ ٧٦ سم.

(١) هذه النعومة بسبب وجود الزيت فى المونة.

(٢) هذه الدعامات عملت لمقاومة الضغط الجانبي لتربة الأرض على الجدران الخارجية للصهريج.

(٣) الغرض من الحوض هو صب ماء الصهريج فيه ليتسرب منه إلى المجرى الذى كانت توصل الماء المراد إمداده





( لوحة ١٩ )  
أحد صهاريج تنيس من الداخل

وقد كانت تغطي سطح الصهريج بلاطات كبيرة من الرخام الأبيض المستطيل الشكل ٦٠ سم × ١٢٥ سم ولا زالت آثارها واضحة في صبقة الملاط التي تغطي سقف الصهريج وجدران الصهريج من الخارج خشنة غير مستوية وغير مغطاة بالملاط.

كما يبرز جسم الصهريج عن مستوى سطح الأرض ويظهر ذلك واضحاً بمقارنة هذا البروز بمستوى أرض بقية أساسات حفائر الصهريج بالمنطقة وهذا الصهريج كامل البنيان عدا بعض أجزاء كسرت من سطحه من الناحية الشمالية وأجزاء قليلة بأعلى الضلع الشمالي ويقع إلى الغرب من هذا الصهريج الجزء الثاني منه وهو الجزء الذى يكون صهريجاً آخر مستطيل الشكل يمثل جداره الشرقى نفس الجدار الغربى للجزء الأول السابق ذكره. وهذا الجزء الثانى له نفس صفات الجزء الأول من حيث المساحة وطريقة الإبناء وشكل العقود والطوب والملاط المستخدم فى الإبناء وكان سطحه مبلطاً أيضاً بالرخام الأبيض مما يؤكد أنهما صهريج واحد مقسم لجزأين للتخفيف وأنهما بنيا فى عصر واحد نظراً لعدم وجود فواصل فى تخطيط سطح الجزأين ونظراً لسلامة هذا الصهريج فإنه تكثر فيه مياه الرشح ويقل الردم ولا يوجد به إلا كسر صغير بالركن الجنوبى الغربى وفتحه هذا الصهريج ترتفع عن مستوى سقفه بـ ٢,٢٠م بالركن الشمالى الغربى للجزء الأول من الصهريج الذى توجد به نفس الدعامات الساندة مما يؤكد أنهما صهريج واحد مقسم إلى جزأين. ويؤكد ذلك الرأى أن المجرتين اللتين تصبان الماء بالصهريج وهما متجاورتان حتى الضلع الجنوبى لجزئى الصهريج وعند هذا الضلع تتفصلان فالمجرى الشرقى يتجه مباشرة من الجنوب للشمال ليصب فى الضلع الجنوبى للجزء الأول والمجرى الثانى يتجه إلى الضلع الجنوبى للصهريج ثم ينثنى غرباً ثم شمالاً ليصب فى الجدار الجنوبى للصهريج الثانى.

وقد كشف عن صهريج ثالث يقع إلى الغرب عمودياً وملاصقاً للجدار الغربى للجزء الثانى من الصهريج السابق ذكره وهو صهريج صغير الحجم ذو شكل مستطيل ٤,١٠م × ٢,١٠م وسقف الصهريج عبارة عن قبة نصف إسطوانى ويظهر من الخارج على شكل مدرج من ثلاث درجات. وهذا القبة محمول على أربعة عقود مدببة محمولة على أربع دعامات ساندة بالجدار الشمالى وأربعة أخرى بالجدار الجنوبى أما الجدارين الشرقى والغربى فبكل منهما عقدان متجاوران مغلقتان. ويوجد بجوار الضلع الشرقى للصهريج مباشرة فتحة الصهريج ويبلغ إتساعها ٥٠ سم × ٦٠ سم (شكل ٨). وإلى الغرب من هذا الصهريج المقبى وعلى بعد ١م غرباً نشاهد مجريين متوازيين يسييران من الجنوب للشمال وهما مقبيان.

أما الأول وهو الشرقي فيسير من الجنوب للشمال يتخلله ثلاثة أحواض على أبعاد غير متساوية ويتفرع المجرى يميناً ويسرة حتى مصبه في الحوض الآخر. ويسير المجرى الثاني وهو الغربي من الشمال للجنوب إلى منتصف المجرى الشرقي ثم ينثني غرباً خلال النهاية السفلية لبقايا جدار مبنى بالطوب الأحمر ليكمل مسيره ليصب في صهريج آخر رابع يشبهه في تصميمه الصهريجين الأول والثاني السابق ذكرهما. وهذا الصهريج الرابع قد تهدم معظم سقفه وهو يمتد من الشرق للغرب ويوجد بداخله عمود رخامي قد سقط عنه تاجه ودعامتان تكونان أقبية متقاطعة.

ويمكن معرفة عدد الدعامات التي كانت بالصهريج<sup>(١)</sup> فقد كان داخل الصهريج صفتان من الدعامات بكل صف ثلاث عقود متجاورة من الشمال للجنوب و ٤ عقود متقاطعة من الشرق إلى الغرب ويبلغ طول كل ضلع من أضلاع الدعامات ٥٥ سم ويبلغ سمك سقفه ٣٢ سم ولم يبق من هذا السقف سوى بائكة واحدة في الجزء الغربي له.

ولهذا الصهريج فتحة شبه مربعة بالركن الشمالي الغربي ٥٥ سم × ٥٠ سم ويبلغ طول الصهريج ٧,٤٠م وعرضه ٥,٤٠م من الداخل وسمك جدرانه ٤٥ سم ولم يكن هذا الصهريج مبلطاً من أعلى بالرخام مثلما هو الحال في الصهريجين الكبيرين الأولين إذا لم يعثر على أي أثر لهذه البلاطات في طبقة الملاط الملساء التي تغطي سقفه. ويوجد بالجدارين الشمالي والجنوبي للصهريج ثلاث دعامات سائدة بكل جدار وبالجدارين الشرقي والغربي دعامتان فقط لصغر حجمهما عن الجدارين الشمالي والجنوبي. هذه هي مجموعة الصهاريج التي عثرت عليها هيئة الآثار المصرية سنة ١٩٧٩م ببل تيس وهي مجموعة تقع في دائرة محيطها ٧٠م تقريباً وقد نسبت هذه الصهاريج إلى أحمد بن طولون.

وبعد دراسة هذه الصهاريج يمكن أن نخلص بالنتائج التالية:

١- الصهاريج الضخمة كانت تصمم على شكل مستطيل وتسقف بأسقف مكونة من أقبية متقاطعة حتى يمكن توزيع الثقل الواقع فوق قمة العقدتين المتقاطعتين على أربعة أرجل بدلا من اثنتين كما هو الحال في الصهريج الثالث الصغير وبسقف طولي يعرف بالقبو البرميلي<sup>(٢)</sup>.

<sup>(١)</sup> الدعامات السائدة لجدران الصهاريج نعمات تيس مستطيلة الشكل وقد وصف رأسياً بسد حدران الصهاريج.

<sup>(٢)</sup> يعرف د. عبد اللطيف إبراهيم الصهريج أنه بناء له أعمده تؤلف قباب صحنه وبكن الصهاريج سقف أيضاً بالأقبية المتقاطعة والطولية بحاج القباب الصحنه - د. عبد اللطيف إبراهيم، قريحا الحسى ص ٢٤٢ -

٢- هذه الصهاريج مبنية بالطوب الأحمر ذي القوالب الكبيرة الحجم ٢٣ سم طولاً - ١٠ سم عرضاً - ٢ سم سمكاً. وهذا الحجم من الأجر لم يستخدمه المسلمون فالأجر الإسلامي تبلغ مساحته نصف مساحة الأجر المستخدم في هذه الصهاريج ومعنى ذلك أن هذه الصهاريج ترجع إلى العصر الروماني وليس إلى العصر الإسلامي ولكنها استخدمت في العصر الإسلامي إذ عثر على لوحة من الرخام الأبيض تتكون من جزأين هلالى الشكل يقرأ في هذه اللوحة " هذه الدار لعبد العزيز بن الوزير<sup>(١)</sup> لجورى القائد " وكانت هذه اللوحة مثبتة على إحدى الدور وقد وجدت أسفل الجدار الذى يعلو الصهريج الرابع المشار إليه مما يدل على أن هذه الصهاريج استخدمها المسلمون.

٣- إن مونة البناء في الصهاريج مونة الحمرة التى تتكون من خليط من الجير والحمرة والرمل بنسبة ١ : ١ : ١ وتستخدم في الأجزاء الرطبة فقط مع عمل بياض داخلى للصهريج من الملاط الناعم الأملس حتى لا تلتصق بجدرانه المواد الغريبة وتترسب في قاع الصهريج الذى ينظف بعد تفريغ مياهه.

٤- كانت هذه الصهاريج تملأ بواسطة مجار مائية تسير في إتجاهات مختلفة تحت سطح الأرض لتصب مباشرة في جسم الصهاريج ويستخرج الماء من داخل الصهريج بالدلاء ويصب في الأحواض المجاورة لفتحات الصهريج ليسير في قنوات تخرج من هذه الأحواض إلى المكان الذى يحتاج لهذا الماء.

(١) قدم لمصر سنة ١٨٢هـ وسكن تيس ١٩٧هـ ومنها بسط سلطانه ٨ على الوحه الحرى وإمتد نموده

## صهاريج الإسكندرية

نظراً لبعدها مدينة الإسكندرية<sup>(١)</sup> عن نهر النيل وفروعه فقد كان أهلها يعتمدون على الصهاريج فى تخزين مياه الشرب أيام فيضان النيل من خليج الإسكندرية الذى كان يصل إلى المدينة ويخترقها بواسطة منافذ مائية عديدة تصب بهذه الصهاريج وهى مجار مائية صناعية كانت تبتطن بالحمره<sup>(٢)</sup> ومونة الجير والقصرمل.

ونظراً لأن هذه الصهاريج كانت تملأ سنوياً فلم تكن تستخدم<sup>(٣)</sup> إلا للشرب فقط أما الماء المستخدم فى الأغراض الأخرى غير الشرب فكان يجلب من الآبار. وكان بجانب هذه الآبار والصهاريج بالوعات لتصريف ماء الأمطار وغيره<sup>(٤)</sup>.

وقد ظلت هذه المجارى المائية تحمل الماء إلى هذه الصهاريج حتى القرن الماضى<sup>(٥)</sup> وقد كشف محمود باشا الفلكى خمسة مجار مائية يطلق عليها على مبارك إسم البجمونات.

ولم تكن هذه المجارى المائية تملأ صهاريج المدينة كلها. إذ كانت توجد صهاريج كثيرة منعزلة تملأ بواسطة السواقي على آبار كبيرة تستمد مياهها من أقرب فروع القنوات السفلية إليها أو تملأ بالقرب<sup>(٦)</sup> وقد حصر محمود باشا<sup>(٧)</sup> فى النصف الثانى من القرن الماضى عدد ٧٠٠ صهريج معظمها يتكون من مستويين أو ثلاثة أو أربعة بالأجزاء العالية من المدينة وكانت المجارى المائية بالإسكندرية تتبع فى سيرها الحارات وكانوا يسدون أفواها لإمتلاء الصهاريج فإذا إمتلأ أحدها فتحت لتملأ الذى يليه وهكذا. وكانت صهاريج الإسكندرية أما منحوتة فى الصخر أو مبنية بأشكال متعددة فهى غير منتظمة أو مربعة أو مستديرة أو قائمة الزوايا وهذه الأشكال العديدة

<sup>(١)</sup> راجع خليج الإسكندرية بالفصل الثالث من الباب الثانى من هذا البحث.

<sup>(٢)</sup> على بهجت. حفائر الفسطاط. دار الكتب طبعة أولى ١٩٢٨ ص ١٠٢ - البير جبريل. ترجمة على بهجت

ومحمود عكوش.

<sup>(٣)</sup> الفلقنتندى. حـ ٣ ص ٤٠٣.

<sup>(٤)</sup> المرجع السابق.

<sup>(٥)</sup> محمود باشا الفلكى. الإسكندرية القديمة ص ٥٤.

<sup>(٦)</sup> على مبارك. حـ ٧ ص ٣٧.

<sup>(٧)</sup> محمود باشا الفلكى ص ٨٩.

تجعل الإنسان لا يتصور وجودها إذ منها الصغير الحجم جداً والضخم جداً مما يعتقد أنها خزانات عامة<sup>(١)</sup>.

ومما لا شك فيه أن العرب قد أضافوا قليلاً من الصهاريج بجانب ترميمهم لما يحتاج إلى ترميم منها في هذه المدينة وإستخدموا في ذلك بعض الأجزاء المتخلفة من العمارات السابقة على الإسلام وقد تعرضت صهاريج الإسكندرية لتعديت الأهلالي مما دعا الخديوي عباس حملي<sup>(٢)</sup> إلى إصدار القوانين التي كان معمولاً بها في القرن الماضي بسبب أهمية هذه الصهاريج في الإسكندرية لبعدها عن النيل كما يمكن تحويل خليج الإسكندرية للبراري أو البحر لحرمان المدينة من الماء وقت الحصار.

ومع الأسف فقد اندثرت الصهاريج العامة بالإسكندرية ولم يبق منها الآن سوى صهريج واحد هو صهريج النبيه. ومن أهم صهاريج صهاريج الإسكندرية الدارسة الصهريج رقم ٩٩ وهو عبارة عن مربع تقريباً منقسم لمستويين وأعمدة الدور السفلى لم يكن بها شيء هام أما أحد أعمدة الدور العلوى فيه تاج بيزنطى وبدن العمود الثانى مركب من قطعتين منة الرخام وبنهايته كتابة كوفية نصها:

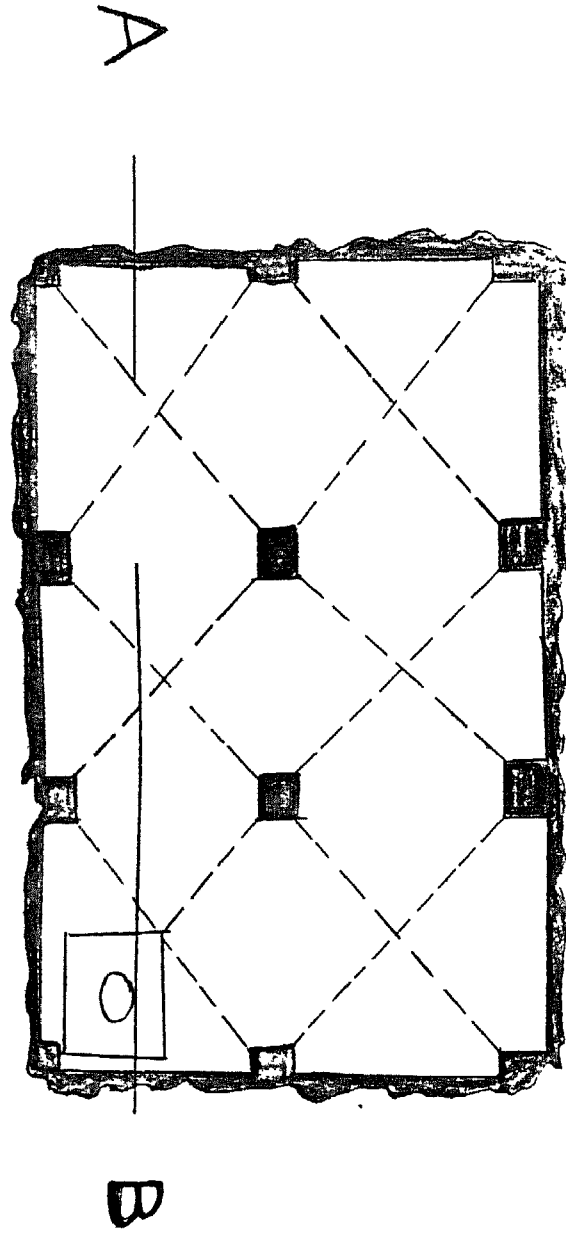
" بسم الله الرحمن الرحيم<sup>(٣)</sup> . كل نفس ذائقة الموت وإنما توفون أجوركم يوم القيامة فمن زحزح عن النار وأدخل الجنة فقد فاز وما الحياة الدنيا إلا متاع الغرور توفى..... إسماعيل بن حمود بن عبد الله المعروف بابن الخولى يوم الثلاثاء التاسع من ذى الحجة سنة ثلاث وثمانين وخمسائة رحمة الله عليه وعلينا و (على) المسلمين "

وقد نقل هذا الجزء من العمود لمتحف الإسلامى وهو شاهد فبر يرجع للعصر الأيوبى استخدم من أحد أعمدة الصهريج رقم ٩٩.

(١) هيرتس باشا. صهاريج الإسكندرية. ملحق التقرير ٢٣٨ كراسة لجنة حفظ الآثار العربية لسنة ١٨٩٨.

(٢) على مبارك. الخطط ج٧ ص ٢٦١ - كراسات اللجنة الدائمة المجموعة ١٥ لسنة ١٨٩٨ ص ٢٤.

(٣) رقم ٩٩ هو الملف الخاص بهذا الصهريج بنظارة الأشغال وقد كات ملفات هذه الصهاريج نحو رسومات



( شكل ٨ )  
مسقط أفقى للصهرىج الثالث بجزيرة تنيس

## صهريج النبيه<sup>(١)</sup>

هذا الصهريج العام هو الوحيد الباقي حتى اليوم بالأسكندرية ويعرف بصهريج السلطان حسين لوقوعه بشارع السلطان حسين كامل الذي يتقاطع مع شارع صافية زغلول بمحطة الرمل بالإسكندرية على مقربة من المتحف اليوناني الروماني (شكل ٩) وهذا الصهريج شبه مربع (١١,٧٥ م × ١٣,١٠ م) ويتكون من ثلاثة طوابق من الأعمدة يتكون كل طابق من ١٦ عامود كل أربعة منها تكون صفا واحدا. ويسند هذه الأعمدة عقود عاتقة تعلق تيجان هذه الأعمدة الجرانيتية البنية اللون.

وتسند العقود على جدران الصهريج بوساطة دعائم تحمل العقود وستستند جدران الصهريج من الداخل ويقع بالجدار الشمالي بركنه الشرقي مسرب لإدخال الماء للصهريج الذي يملأ الماء نصف ارتفاع مستواه الأول حاليا. والمستوى الثاني يشبه المستوى الأول أما المستوى الثالث الحامل لسقف الصهريج فيتضح به بجلاء أثرا جراء ترميمات لهذا الصهريج في العصر الإسلامي إذ يحتوي على عقود من النوع المدبب المنفوخ الذي ظهر في العصر الإسلامي وهو مبنى بالطوب الأحمر ذي المقاسات الصغيرة ويتوج المربعات الخمسة والعشرين أقبية متقاطعة من الطوب الأحمر<sup>(٢)</sup> بينما عقود المستويين الأول والثاني مبنية من الدبش المغطى بالملاط.


ويتوصل اليوم لمعاينة هذا الصهريج بواسطة شباك فتح في الجدار الشرقي للصهريج ويتوصل لهذا الصهريج بواسطة سلالم هابطة من مستوى سطح الأرض للشباك ويعتقد أن عملية تنظيف الصهريج كانت تتم بواسطة الدخول من مسرب المياه الذي يمكن الدخول منه في غير أيام فيضان النيل ويوجد بالزاوية الجنوبية الغربية ثلاث فتحات لأخذ الماء من الصهريج مغطاة الآن ببناء مرتفع يحمل فوقه سقفا صغيرا جمالوني في الشكل وقد كان هناك مأخذ رابع كبير لكنه سد في سنة ١٩٢٨ وقد أوضح نوردن طريقة رفع الماء من هذه الصهاريج العامة بواسطة سواقي وهذا يتضح من رسمه لساقية ترفع الماء من الصهاريج الضخمة بواسطة القواديس وكان يعتقد أن رفع الماء من الصهاريج كان يتم بواسطة الدلاء فقط.

وكانت السواقي ترفع الماء من الصهاريج لرى الأراضي الزراعية التي تحتاج لكمية كبيرة من المياه لا توفرها رافعة أخرى سوى السواقي (شكل ١٠).

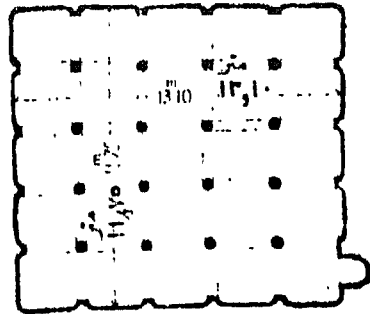
<sup>(١)</sup> هذا الصهريج كان رقم ٣ بدوسيهات نظارة الأشغال.

<sup>(٢)</sup> معظم الصهاريج المرفوعة مستعملة كجزء من جهاز تغذية لندن تصمم قيعانها وأسقفها على إعتبار أنها مستوية السطح محمولة على سقف أكثر إقتصاداً في المنقعات من السقف المحمل على طابق كمرات - مجلة





رسم افقى



هرتس Herz

صهريج النبيه بالاسكندرية

منظر من الزاوية القبليسة الشرقية

( شكل ٩ )

مسقط رأسى وأفقى لصهريج النبيه بالاسكندرية ( عن هرتس )

## السدود

### ماهية السدود<sup>(١)</sup>

السدود عبارة عن جدران ضخمة لحجز المياه<sup>(٢)</sup> وضبط مناسيبها بواسطة بوابات تسمح بتصريف الماء الزائد الذى يخشى منه على جدار السد وأحياناً تكون السدود بدون بوابات مثل السدود الترابية التى كانت تقطع بعد رفع منسوب الماء مثل سد خليج أبى المنجبا. وقد أنشئت السدود الضخمة للتحكم فى المياه وتخزين الفائض منها فى خزانات ضخمة<sup>(٣)</sup> لإستخدامها إذا لزم الأمر أو لتجنب أخطار الفيضانات فلا تغرق البلاد ولا الزراعة ويطلق اسم الجسور<sup>(٤)</sup> خطأ على السدود إذ أن الجسور وظيفتها فقط هى العبور من جانب لآخر. فاستخدمت السدود فى التنقل وقت الفيضان من مكان لآخر. وقد استخدمت اسم الجسور<sup>(٥)</sup> بدلاً من السدود وكانت السدود بمصر تبني من التراب والأحجار ولا تزال السدود الترابية<sup>(٦)</sup> تستخدم فى العالم حتى الآن<sup>(٧)</sup> كما أن مصلحة الري كانت تقم سداً ترابياً كل عام منذ سنة ١٨٨٦م بحرى سكن دمياط بـ ٥ كيلو مترات فى يناير من كل عام لمنع مياه الرشح من التسرب للنيل للإستفادة بها فى الزراعة الصيفية<sup>(٨)</sup>. والسدود الترابية مأمونة الجانب كالسدود الخرسانية علاوة على أن نفقات بنائها أقل كثيراً من السدود الخرسانية. وأضخم عشرة سدود فى العالم الآن ترابية التصميم<sup>(٩)</sup> وقد استخدمت السدود الترابية فى مصر فى العصور

(١) السد الجبل والحاجز وهو الوادى فيه حجارة وصخور يبقى فيه زماناً - الفيروزبادى. القاموس المحيط.

(٢) بيتر فارب. قصة السدود ص ٨ - أحمد راغب. مشروع ميناء دمياط ص ٣٩.

(٣) انظر الخزانات لاحقاً.

(٤) الجسر الذى يعبر عليه. الفيروزبادى. القاموس المحيط.

(٥) المقرزى. السلوك ج ٢ ق ٢ ص ٤٥٠.

(٦) كانت هناك سدود ترابية على نهر النيل فى الثلاثينات من هذا القرن بين دمياط شمالاً وبلد العادلية جنوباً

- مهندس أحمد راغب. مشروع فتح ميناء دمياط. طبع ١٩٣٤ ص ٥٨.

(٧) بيتر فارب. قصة السدود ص ٣٤.

(٨) أحمد راغب. مشروع ميناء دمياط ص ٧٦.

(٩) بيتر فارب. ص ٣٧.

الوسطى ويراعى دائماً فى بناء السدود الترابية أن تشيد على أرض لا يرشح الماء<sup>(١)</sup> من باطنها لحماية جسم السد.  
وعند البناء فى الوسط المائى يراعى إحاطة الموقع بحاجز عازل<sup>(٢)</sup> وتجفيف الموقع وإتمام العمل بالطرق العادية وهذا يحتاج لثلاث مراحل.  
١- المرحلة التحضيرية:

- بناء حاجز.
  - تجفيف أرض الموقع.
  - إغلاق المكان من المواد المتراكمة.
  - ٢- مرحلة التشييد: وهى التى يتم فيها العمل جميعه.
  - ٣- المرحلة النهائية: ويتم فيها رفع الحاجز وإعادة الماء<sup>(٣)</sup>.
- وكانت السدود الترابية فى مصر الإسلامية تبنى فوق أساسات خشبية (خوازيق) ويحصن جسمها سنائر خشبية عبارة عن صفوف تحصر بينها الطمي وهذا الخشب كان يتعرض للتحلل لأنه مثل جميع المواد العضوية<sup>(٤)</sup> قابل للتحلل نتيجة العمل المزدوج للهواء والرطوبة والحرارة وهذا التحلل يعرف بالعفن.

وتعفن الخشب نوعان الأول جاف بسبب الرطوبة الطبيعية على الأجزاء الملامسة للهواء وهو يتكون نتيجة لنوع معين من الفطريات الدقيقة. أما التعفن الرطب فيؤدى إلى تحلل الخشب وهو يتكاثر نتيجة تأثيرات الوسط المائى الخارجى من ماء وهواء مشبع بالأملاح بخلاف ذلك فإن الخشب المغمور فى الماء معرض للتلف بواسطة الديدان البحرية التى تحفر لها مساكن ممتدة فيه مما يقلل أجزاء هيكل اللوح الخشبى ويحدث تعفنه<sup>(٥)</sup>. ومن الديدان آكلة الخشب ديدان البيلوز والتاريت والأسفر وماء الكيلورا. كذلك فإن الماء يؤثر على بعض الأحجار الطافية التى لا تتحمل هواء البحر بالقرب من منسوب سطح الماء. كما أن الفعل الميكانيكى للأمواج يسبب تكسر وتفتت هذه الأحجار<sup>(٦)</sup>.

(١) د. يحيى مصطفى حمودة. الهندسة المعمارية فى الوسط المائى ص ١٤٦.

(٢) عرف المسلمون كيفية عزل موقع البناء بواسطة تغريق المراكب حتى تمنع ماء النيل عن موقع العمل. انظر السد بوسط النيل فى هذا الفصل.

(٣) د. يحيى حمودة. الهندسة المعمارية فى الوسط المائى ص ١٤٦.

(٤) المرجع السابق ص ٩٧.

(٥) المرجع السابق.

(٦) المرجع السابق ص ٩٦.

ويعتبر الضغط السفلى **Under Pressure** من أهم أسباب إنهيار السدود بسبب عدم الاحتياط لهذا الضغط عند تصميم السد وهذا ينطبق على السدود البنائية والترابية والخرسانية فإذا فرضنا أن الضغط السفلى يرفع السد بمقدار صغير جداً فإنه يتكوى في هذه الحالة على الماء الذي يبيله بللاً تاماً ثم يأتي الرفع الأفقى للماء المؤثر على الوجه الأمامى ويعمل في الحال على إنزلاق قطاع السد على تكائته المبللة<sup>(١)</sup>.

---

<sup>(١)</sup> ادوار جرفرى . مجلة الهندسة مقال بعض جديدة عن سدود الخزانات العدد الثامن والتاسع والعاشر سنة

## أنواع السدود

كانت السدود فى مصر الإسلامية نوعين النوع الأول وهو السدود السلطانية الضخمة ذات المنافع العامة التى تقيمها الدولة تحت إشرافها. ويقوم بالإشراف على هذه السدود موظفون من قبل الدولة يعرفون بالكشاف وظيفتهم معاينة هذه السدود سنويا وإصلاحها حتى يمكن التحكم فى الماء ورفع منسوبه. والسدود السلطانية الضخمة ذات المنافع العامة التى تقيمها الدولة تحت إشرافها. ويقوم بالغشراف على هذه السدود موظفون من قبل الدولة يعرفون بالكشاف وظيفتهم معاينة هذه السدود سنويا وغصلاحها حتى يمكن التحكم فى حفظ الماء<sup>(١)</sup> ورفع منسوبه. والسدود السلطانية ضخمة وتحيط بقرى كثيرة وكان مخصصا لها جراريف<sup>(٢)</sup> ومحاريف<sup>(٣)</sup> وأبقار<sup>(٤)</sup> تجمع من بلدان كل سد سلطاني. وكان موظفو الديوان يجمعون الضرائب السنوية التى يخصص دخلها لحفظ وصيانة هذه السدود. وكان لهذه السدود كتاب يسجل فى سجلاته ما على كل بلد من الجراريف والأبقار وتكتب الأوامر السلطانية لكاشف كل إقليم فى الورق الشامى المربع مذيلة بعلامة السلطان.

أما النوع الثانى فهو السدود البلدية وهى التى تخص بلدا بعينها وليس لكشاف الدولة عليها أى سلطان. وهذه السدود البلدية يقيمها أصحاب أقطاع كل بلد بواسطة فلاحها لإمكان رى أحواض الزراعة وكانت السدود السلطانية تبنى عمودية على نهر النيل لحجز الماء لرى الأحواض وبعد أن يتم الرى تفتح هذه السدود لينساب الماء إلى الأحواض التالية وهى عادة تقع إلى الشمال بسبب إنخفاض الأرض فى مصر كلما إتجهنا شمالا. وهكذا تتكرر هذه العملية حتى يتم رى الأراضى. وتشبه السدود السلطانية بأنها سور المدينة<sup>(٥)</sup> الذى يتعين على السلطان الإهتمام به للصالح العام للدولة أما السدود البلدية فكانها منازل داخل المدينة فيجب على أصحابها أن يصلحوها.

وعلى الرغم مما للسدود السلطانية من أهمية كبيرة فى التحكم فى منسوب الماء وحفظه للرى البلاد قلنا أن نتخيل ما يحدث لأقاليم عادة فى

(١) المقربرى. الخطط ج١ ص ١٨٦ - ابن ممتى. قوانين الدواوين ص ٢٠١ - ابن شاهين. زبدة كشاف

المالك ص ١٢٩ - ابن تغرى بردى. النجوم ج٩ ص ٣٨ - ٤٠ - القلقشندى. صبح الأعشى

ج٣ ص ٤٤٤ - ٤٤٦، ج٤ ص ٢٥ - ٢٦.

(٢) القلقشندى. المرجع السابق ص ٤٤٤.

(٣) ابن ممتى ص ٢٣٣.

(٤) ابن ممتى ص ٢٣١ - ابن خليل. زبدة كتف المالك ص ١٢٩ - المقربرى. الخطط ج١ ص ١٨٦

- القلقستدى. صبح الأعشى ج٣ ص ٤٤٥. - ١٦٣ -

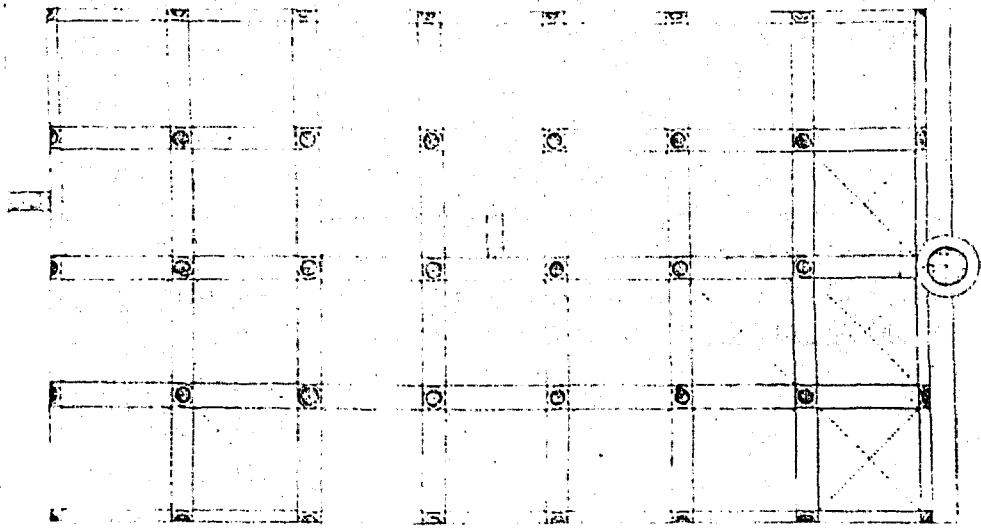
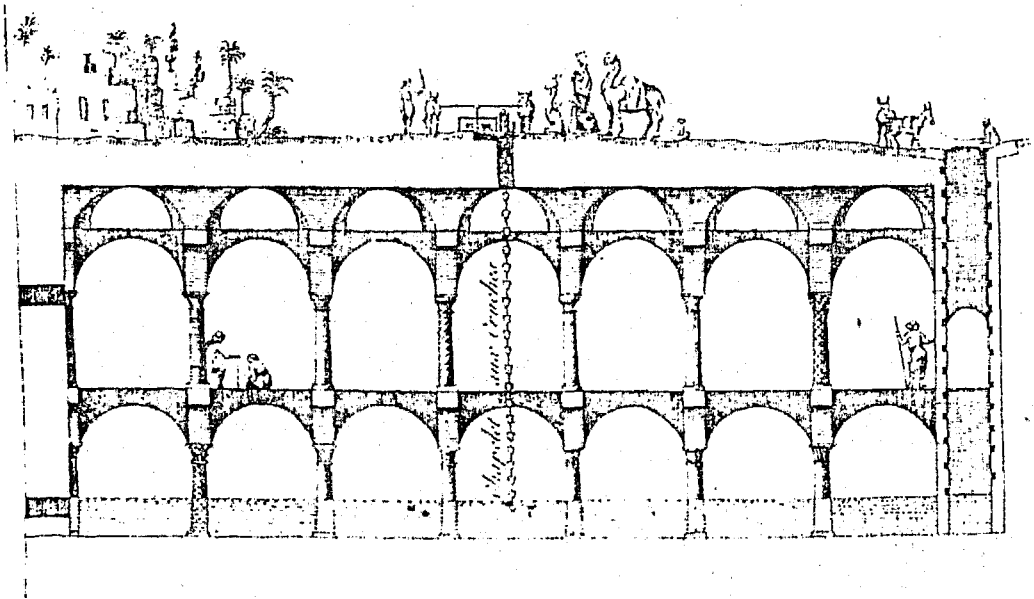
حالة إهمال صيانة تلك السدود من غرق للبلاد بسبب هدم السدود فى الفيضانات العادية وكان الإهتمام بالسدود السلطانية يعتمد على قوة الدولة وحكمة سلاطينها فمنهم من كل يعرف أهمية حفظ السدود كالظاهر ببيبرس والناصر محمد وقايتباى وهم سلاطين عظام ازدهرت العمارة الإسلامية فى عصرهم. ومنهم من كان لا يعنى بأهميتها مما عاد على الدولة باللقحط والخراب. ومن أمثلة ذلك أنه ما يذكر المقريزى منذ فرج بن برقوق كانت تجمع الأموال من البلاد ولا يصرف منها شىء بل ترفع للسلطان وتفرق على أعوانه ويسخر أهل البلاد فى عمل السدود فيحدث الخلل<sup>(١)</sup>. فقد كانت السدود هى الطريقة الوحيدة لحماية الأراضى الزراعية المصرية وريها بالمنخفضات. أما الأراضى العالية فكانت تحفر لها الترع لتمدها بالمياه. لهذا فقد كثر حفر الترع فى صعيد مصر وعمل السدود فى الوجه البحرى<sup>(٢)</sup>. وكان هناك سدود لحماية الأراضى الزراعية من أن تغمرها مياه البحر المالحة وهذا النوع من السدود كان يعرف بالأشاتييم وهى كلمة قبطية<sup>(٣)</sup> تعنى السدود التى كانت تقام عند منطقة دخول المياه المالحة من البحر للبر وتعرف بالبوغاز ومنها أشتوم الجميل الذى كان يسد<sup>(٤)</sup> لمنع فيضان مياه البحر على بحيرة المنزلة للإحتفاظ بعذوبة ماءها وزراعة شواطئها. ومن السدود ما كان يقام بوسط النيل لتقوية إندفاع ماء النيل نحو أحد شاطئيه ومن السدود ما كان يستخدم لرفع منسوب الماء ومنها ما كان يستخدم لخدمة رى الحياض.

(١) المقريزى، الخطط ج ١ ص ١٨٦.

(٢) المقريزى، الخطط ج ١ ص ١٠٣ - مجيى يسرى، الرى والصرف فى مصر ص ١٤ - أحمد فخرى، الموسوعة المصرية ص ٢٥٩.

(٣) مجلة الهندسة، العدد الأول، يناير ١٩٣٥ ص ١٦٣ - أحمد راغب، مشروع فتح ميناء دمياط ص ٥٨.

(٤) كان لنهر النيل ٧ أفواه تصب فى البحر الأبيض تعرف بالأشاتييم وليس للنيل من منبعه لمصبه إلا هذه الأشاتييم وغير فرعى دمياط ورشيد كان هناك أشتوم الدية الذى قام بسده محمد على باشا - على مبارك، نغية الفكر فى تدبير نيل مصر ص ٥١ - عبد الرحمن الرافعى، عصر محمد على ص ٥٧٩.



(شكل ١٠)  
مسقط رأسى لأحد صهاريج الإسكندرية

## أولاً: سدود حجز مياه البحر الأبيض المتوسط

يحد مصر البحر الأحمر من الشرق وهو لا يمثل أى مشكلة لمصر ويحدها من الشمال البحر الأبيض المتوسط وهو لمجاورته للأراضى الزراعية كان يمثل بمياهه خطراً داهماً عليها ولذلك عمل المصريون على إنشاء السدود لدرء خطره ويعتبر سد أبى قير<sup>(١)</sup> من أشهر هذه السدود ويعرف بهذا الإسم لقربه من مدينة أبى قير من أشهر هذه السدود ويعرف بهذا الإسم لقربه من مدينة أبى قير. وكان هذا السد يحمى محافظة البحيرة وبلادها من سطوة الماء العالى وكان حتى أواخر القرن الماضى من أهم الأمور المعتنى بها<sup>(٢)</sup> من البناء المتين المصنوع من الدبش والمونة فوق خوازيق من كتل الخشب الكبير وهو من الآثار القديمة التى كان يعنى بحفظها<sup>(٣)</sup> الملوك ويعتبر من الملوك العظيمة السلطانية<sup>(٤)</sup>.

وبمراجعة خريطة الوجه البحرى للينان دى بلغون<sup>(٥)</sup> وجد تجديد لموقع سد أبى قير يمتد من شمال غرب بحيرة أبى قير ليتجه جنوباً ثم للجنوب الغربى لينتهى عند الجانب الشرقى لمدينة الإسكندرية وحدث بسبب هياج هذا البحر أن غرقت أراضى الإسكندرية فى عصر الناصر محمد بن قلاوون سنة ٧٢٠هـ / ١٣٢٠م حتى وصل الماء لمربوط وأغرق بلاد كثيرة من البحيرة وخرّب خليج الإسكندرية وردمه وما حوله وظل الماء لا يجرى بخليج الإسكندرية لمدة ثلاث سنوات حتى رحل الناس إلى رشيد وغيرها وبذلك كادت أن تخرب مدينة الإسكندرية (شكل ١١)

فشرع الملك الناصر محمد بن قلاوون فى بناء السد وجمع المهندسين والمعماريين لهذا الغرض وأجزل لهم العطاء ورحل ينبك اليدرى مشرفاً على العمل إلى أن تم بناء السد فى سنتين وكان من الخشب المردوم بالطين الابليز<sup>(٦)</sup> من النيل وتعرض هذا السد للتخريب بسبب استخدامه فى الاغراض العسكرية (فقد كان هذا السد يستخدم فى الحصار ومنع تقدم القوات المعادية فقد قامت قوات الانجليز ١٢١٥هـ / ١٨٠٠م بقطع السد وإطلاق الماء

(١) على مبارك. الخطط جـ ١٠ ص ١٣.

(٢) المرجع السابق جـ ١٠ ص ١٣.

(٣) المرجع السابق جـ ١٠ ص ١٣.

(٤) الجبرتى. تاريخ مصر جـ ٢ ص ٦٠١.

(٥) الأطلس الملحق بكتاب أعمال المنافع العامة فى عصر محمد على لعلى الشافعى.

(٦) الطين الابليز غير مسامى لا يسمح بنفاذ الماء كما لا يعلق شئ به بسبب نعومته وكان يستخدم فى المنشآت



المالح حتى تم إغراق طرق الإسكندرية وصارت لجة ماء ولم يبق لقوات الحملة الفرنسية طريق مسلك للبر سوى ناحية منطقة العجمي<sup>(١)</sup> وبسبب ذلك القُطع سالت مياه البحر الأبيض إلى قرب مدينة دمنهور وإختلطت بخليج الأشرافية<sup>(٢)</sup> وشرقت الاراضى وتلف الزرع وإنقطعت الطرق البرية الموصلة للإسكندرية ولم يصلها من ماء النيل إلا ما يجلب في المراكب أو من الصهاريج التى تملأ بماء المطر أو بعض العيون العذبة<sup>(٣)</sup> .

وحين عاد العثمانيون لمصر بعد جلاء الحملة الفرنسية أدركوا أهمية هذا السد فأرسلوا شخصاً يدعى صالح أفندى ليقوم برشق السد فأحضر معه المراكب فيها الأخشاب والآلات وأتم عمله بعد سنة ونصف وفرح أهل الإسكندرية بذلك إلا أنه حدث بعد قدوم على باشا القبطان إلى ثغر الإسكندرية ومحاربتة للجنود المصريين على برج رشيد أن خشى حضورهم لمدينة الإسكندرية ففتح فيه ثغرة ورجع التلف للسد وخربت مدينة الإسكندرية حتى هجرها كل أهلها<sup>(٤)</sup> . كذلك قام محمد على باشا ١٢٢١هـ / ١٧٩٨م بإعادة بناء هذا السد حين اعتنى بتعمير الإسكندرية وتشيدها فأرسل المباشرين والرجال والنجارين والبنائين والمسامين والآلات الحديد والأحجار والمون والأخشاب والسهوم<sup>(٥)</sup> والبراطيم حتى إنه كان من الأعمال العظيمة.

كذلك قام الأمير بكتوت الخازندار المعروف بأمر شكار متولى الإسكندرية بعمل سد على الخليج من ماله الخاص لأن الناس كانوا يعانون وقت هياج البحر الأبيض بسبب غلبة مائة على الأراضى فبنى السد فى ٣ أشهر من الحجر والكلس وفتح فيه ثلاثين<sup>(٦)</sup> عقداً أما أساس السد فقد دكاه من الحجر والكلس وذلك لحماية الأراضى وخليج الإسكندرية من ماء البحر.

(١) الجبرتي، تاريخ مصر ج٢ ص ٤٤٢ .

(٢) المرجع السابق ص ٦٠١ .

(٣) الجبرتي، تاريخ مصر ج٢ ص ٦٠١ .

(٤) الجبرتي، تاريخ مصر ج٢ ص ٦٠١ .

(٥) السهوم هي الخوازيق وسميت بالسهوم لأن لها رأس مدنة كالسهوم - الجبرتي ج٢ ص ٥٢٨ .

(٦) كان يطلق اسم قنطرة أو قوس أو عين على فتحة العقد في العصر الإسلامي وقد ذكر المقرئى أن

بكتوت فتح في سده ثلاثين قنطرة - المقرئى، الخطط ج١ ص ٣٢١ .

## ثانياً: السدود بوسط مجرى نهر النيل

يبنى هذا النوع من السدود لتحويل مجرى النهر وتقويته. فقد بنى الناصر محمد بن قلاوون في ٧٣٨هـ / ١٢٣٧م<sup>(١)</sup> سداً بالنيل على حكر<sup>(٢)</sup> ابن الأثير وسبب ذلك أن النيل قوى جريانه تجاه بولاق حتى هدم جامع الخطيرى واحتيج لتجديده وزاد خطره حتى أمر السلطان بعمل الزرابى لجميع المنازل المطلّة على النهر وإلا يؤخذ عليها حكر فبنى صاحب كل دار زرابية أمام داره فلم يفد ذلك شيئاً. فكتب السلطان بإحضار مهندسو البلاد وجمعهم وركب معهم البحر وعابن الموقع فاتفق الرأى على حفر الرمل الذى بالجزيرة الوسطى حتى يصير خليجاً فإذا زاد النيل وقت الفيضان جرى الماء فى هذا الخليج بواسطة السد الذى يرد الماء له وبذلك تراجع الماء عن هذا السد لير ناحية إمبابة وبولاق الدكرور وعندما عاد السلطان للقعدة أرسل البريد إلى البلاد التابعة للسلطنة لجمع الرجال والحجارين لقطع للأحجار من الجبال وأرسالها لساحل بولاق لتحملها المراكب التى تغرق بحمولتها عند منطقة بناء السد. ولم يمضى عشرة أيام حتى حضر الرجال وتسلمهم الأمير أفبغا عبد الواحد والأمير برسبغا الحاجب ورسم لوالى القاهرة ووالى مصر - أى القسطنطينية - بتسخير العامة فى العمل فأمر بالقبض على الناس من المساجد والجوامع والأسواق حتى امتنع الناس عن الخروج خشية من تسخيرهم فى هذا السد<sup>(٣)</sup> وتم بناء السد فى شهر ونصف فقط هى من ١٠ ذى القعدة إلى منتصف ذى الحجة تحت مباشرة السلطان نفسه وبلغ من الجد فى العمل أن الرجل كان يقع على الأرض أثناء العمل لعجزه فتروم عليه رفقتة الرمال فيموت فوراً. وقد استخدم فى بناء السد<sup>(٤)</sup> أحجار كثيرة نقلت بواسطة ٢٣ ألف مركب بخلاف ١٢ مركباً<sup>(٥)</sup> تم إغراقها سعة كل مركب منها ألف إردب بجانب الكميات الوفيرة من الخشب والحبال والحلفاء ولما انتهى العمل وحفر الخليج بالجزيرة جرى الماء فى الخليج وقت زيادته وتراجع الماء عن بولاق وقوى على بر إمبابة وبولاق الدكرور، كذلك أنشأ

<sup>(١)</sup> المقربرى. الخطط جـ ١ ص ١٢٦، جـ ٢ ص ٥٤ - السلوك جـ ٢ ص ٥٤.

<sup>(٢)</sup> الحكر هو التحكير أى المنع فقول أهل مصر حكر فلان أى منع غيره من البناء عليها - المقربرى. الخطط

جـ ٢ ص ٤٥٤.

<sup>(٣)</sup> المقربرى. السلوك جـ ٢ ص ٤٥٠ - الخطط جـ ٢ ص ٥٩٠.

<sup>(٤)</sup> المرجع السابق.

<sup>(٥)</sup> يتم إغراق المراكب المملوءة بالحجارة لمنع دخول الماء لمنطقة السد - ابن اياس. تاريخ مصر جـ ١ ص

الناصر سداً آخر سنة ٧٢٣هـ / ١٣٢٣ بسبب إغراق النيل في السنة لبستان الخشاب<sup>(١)</sup> وبولاق وباب اللوق<sup>(٢)</sup> ووصل لمنية الشيرج<sup>(٣)</sup>.

---

<sup>(١)</sup> بستان الخشاب كان في نطاق المنطقة التي بعدها الآن شارع القصر العيني غرباً وبجانب الشعب شمالاً وشارع بور سعيد شرقاً وشارع عمر بن عبد العزيز جنوباً - ابن تغرى. النجوم ج ٤ ص ٤٤ - ٤٩.

<sup>(٢)</sup> اللوق تطلق على الشيء اللين. وباب اللوق كان يقع غرب خليج القاهرة وسميت باللوق لأنها أرض لم تكن تحتاج لحرق حسس انحسر عنها الماء ثم عمرت وهي في المكان المجاور لجامع الطباخ وما يسامته إلى خليج الخور وينتهي اللوق غرباً بمتشأة المهران وترقاً إلى الدكة نحو المرسى - المقريزى. الخطط ج ٢ ص ٤٩٩ - ٥٠٠.

<sup>(٣)</sup> بلدة دات سوق بينها وبين القاهرة مقدار فرسخ أو أكثر قليلاً إلى طريق المتحة إلى مدينة الإسكندرية -

## طريقة بناء السدود بمجرى النيل

لقد آمدنا المقریزی<sup>(١)</sup> بوصف دقيق لأسلوب بناء هذه السدود وهو أسلوب علمي يستخدم حتى يومنا هذا. فإذا احتيج لعمل سد عاين المهندسون الموقع ثم يحددون طول وارتفاع السد وتكلفة مواد بنائه وعدد العمال اللازمين للعمل وهو ما يعرف اليوم باسم المقايسة. فكان المهندسون يقيسون<sup>(٢)</sup> طول هذا السد ويخصص لكل أمير عدد معين من الأصباب يبنيها ويحدد المهندسون ما يحتاجون للسد من مال وخشب ومسامير وأحجار بل وطول وعرض الأحجار والأشناف<sup>(٣)</sup> وغير ذلك من الأدوات وكانت السدود ترابية وحجرية ولكل منها طريقة في بنائها. فالسدود الترابية كسد السلطان الكامل شعبان وسد جهاركس الخليلي الذي استخدم في بنائه الخوازيق الخشبية والأتربة<sup>(٤)</sup> فسد الخليلي مثلاً بنى بواسطة خوازيق من خشب السنط طول كل خازوق ٨ أذرع<sup>(٥)</sup> وصنعت في طول ٣٠٠ قصبية وعرض ١٠ قصبية وسمر فيها أفلاق النخل الممتدة وألقى بين الخوازيق تراب كثير<sup>(٦)</sup> وبذلك يكون السد الترابي عبارة عن حائط من الخشب مكون من خوازيق خشبية وصنعت بالطول في صف واحد ثم دقت المسامير بهذه الخوازيق الموضوعية رأسياً أفلاق النخل التي ترص فوق بعضها وذلك لحماية جسم السد من أن يأكله الماء ويعمل مثل ذلك في الصف المواجه للصف الأول ثم يملأ ما بينهما بالتراب وشقاف مطابخ السكر.

أما السدود الحجرية مثل سد الناصر محمد بن قلاوون فكان يستخدم في أساسه المراكب المحملة بالحجارة حيث كانت تحضر إلى الموقع ويتم إغراقها لتصبح أساساً للسد ثم تنقل الأحجار التي يقطعها الحجارون من الجبال إلى الموقع بواسطة الجمال<sup>(٧)</sup>.

(١) المقریزی. الخطط جـ ٢ ص ٥٨٨ - السلوك جـ ٢ ق ٣ ص ٧٢٤.

(٢) قدر لسد الناصر حسن بن محمد بن قلاوون ١٠٠٠ حجر بطول ذراعين وعرض ذراعين - المرجع السابق جـ ٢ ص ٥٩١.

(٣) الأنشاف جمع شنيف وهي قفف تكيل بما الأتيان - النابلسي. تاريخ الفيم ص ٦٥ - ١٤٥.

(٤) الخوازيق الخشبية كانت في ذلك الوقت تقوم بوظيفة الأعمدة الخرسانية اليوم وكانت تثبت بما أفلاق النخل لتصح كالمستائر تقي جسم السد من الماء عند زيادته.

(٥) ابن تغرى بردى. النجوم جـ ١١ ص ٢١٣.

(٦) المقریزی. الخطط جـ ٢ ص ٥٩٤.

(٧) المرجع السابق جـ ٢ ص ٥٩٢.

أما سد الناصر حسن فقد استخدم في بنائه الحجر والتراب إذ بدأ بعمل سد من الروضة إلى ساقية علم الدين بن زنبور وسد آخر يتعمد عليه من بستان التاج إسحاق إلى ساقية ابن زنبور ثم أقيمت الأخشاب من الجهتين وردم بينهما بالتراب والحجر والحلفاء ورتبت الجمال السلطانية لقطع الطين من بر الروضة وحمله إلى وسط السد<sup>(١)</sup>.

كما كان هناك ما يعرف بالزرابي جمع زريبة<sup>(٢)</sup> عبارة عن رصيف يصد تيارات النيل التي تنحر التربة وتاكلها وتعرضها للإنهيار إذ يذكر المقرئى أنه عندما قوى النيل على جامع الخطيرى هدم جزءاً منه فأنشأ الخطيرى تجاه جامع زريبة رمى فيها ألف مركب موسوقة بالحجارة<sup>(٣)</sup> والزريبة تشبه في وظيفتها السد لأنها تحجز تيارات النيل وتردها عن الشاطيء وتمنع بذلك النحر فهي تشبه الكورنيش في وقتنا الحالى. والزرابي تبنى عادة ملاصقة لشواطئ النيل وأحياناً تكون من حوائط البناء بالطوب مثل الزرابية التي بناها السلطان الناصر محمد بن قلاوون سنة ٧٤٠هـ / ١٣٣٩م بسبب غلبة مياه الفيضان على السد الذى بناه بناحية شيبين حتى صارت الأراضي المنخفضة تستبجر بعمل زريبة كالسد ترد قوة الماء وكانت بطول ٣٠ ألف قصبة. كما أنشأ كذلك زريبة سنة ٧٢٠هـ / ١٣٢٠م بجوار جامع الأمير علاء الدين بيبرس ليبرز بمناظر الميدان الكبير بالقرب من شاطيء النيل<sup>(٤)</sup>. وبهذا يمكننا أن نعرف الزريبة بأنها بناء من الطوب أو الخشب أو أى مادة أخرى تحمى الشواطئ من نحر التيارات المائية ولا تزال الستائر التي يستررون بها المحاصيل من البرد والتراب والتي تصنع من الحلفاء أو الحطب وتقوى من أسفل بجريد النخل<sup>(٥)</sup> تعرف حتى اليوم فى القرى بأب الزراب. ويلاحظ طبع الزريبة فى المصادر بإسم زريبة وهذا خطأ.

وبصفة عامة فقد إنتشرت السدود الترابية فى العصر الإسلامى لأنها مأمونة الجانب علاوة على أن نفقات بنائها تكون فى العادة رخيصة الثمن<sup>(٦)</sup>. إلا أنه يحتاج لكميات هائلة من التراب كما أنه لايد أن يكون ذا جسم سميك لمقاومة التيارات المائية ولايد من حماية جسم السد الترابى إما بالخشب وإما بالطين الابليز الناعم الملمس الذى لا تجرفه المياه ولا تستطيع اختراقه لأنه غير مسامى.

(١) المقرئى جـ ٢ ص ٥٩٢ - السلوك جـ ٢ ق ٣ ص ٧٦٥.

(٢) الزرابى هى الوسائد وسميت بذلك لأنها تمثل الرصيف الذى تبنى فوقه الماء من بحر تيارات الماء.

(٣) المقرئى. السلوك جـ ٢ ق ٢ ص ٤٢٣.

(٤) المقرئى. السلوك جـ ٢ ق ١ ص ٢١٠.

(٥) على مبارك. الخطط جـ ١ ص ٥.

(٦) بيتها ص. قصة السدود ص ٣٥

## ثالثاً: سدود رفع منسوب المياه وتخزينها

وهذه السدود كانت تستخدم في رفع منسوب المياه حتى يمكن الاستفادة من تدفقها بعد رفع منسوبها إلى الأماكن البعيدة عن المياه كما أنها تستخدم كذلك في تخزين وصرف المياه الزائدة وبذلك يمكن زراعة الأراضي الزراعية وهذا النوع من السدود يعتبر من أهم السدود على الإطلاق فإذا كانت هذه السدود بحالة جيدة ومعتنى بها فهي تمنع ماء النيل الزائد من أن يغرق الأراضي ويتلف كل ما في طريقه كما تحفظ كميات الماء اللازمة للزراعة من تسربها حتى لا تشرق الأراضي ويزول الخير عن البلاد في هذه السنة. ومن أقدم هذه السدود المحفوظة حتى اليوم سد قرية أم دينار<sup>(١)</sup> التابعة لمحافظة الجيزة وقد دأب الجبرتي<sup>(٢)</sup> على تسمية هذا السد بالسد الأسود وربما سمي بهذا الاسم نظراً لموقعه الحربى إذ كائنت تنزل به الجيوش (لوحة ٢٠).

فقد نزل به طومان باي<sup>(٣)</sup> ونزل به الفرنسيون في ٧ صفر سنة ١٢١٣هـ / ١٧٩٨م كما قام الأمراء بقطع هذا السد لأجل تصريف المياه لإمكان مشى الخيول<sup>(٤)</sup> في رجب سنة ١٢١٧هـ / ١٨٠٢م، كذلك نزل به الألفى بك سنة ١٢١٩هـ / ١٨٠٤م وقد أنشأ السلطان الناصر محمد بن قلاوون هذا السد سنة ٧١٣هـ / ١٢١٣م فقد كانت له عناية كبيرة ببلاد الجيزة وعمل على كل بلد بها سداً أو قنطرة وكانت معظم بلاد الجيزة تشرق لعلوها فأنشأ سد أم دينار بإرتفاع ١٢ قصبة<sup>(٥)</sup> وأقام العمل فيه لمدة شهرين فإستطاع بذلك حبس الماء حتى رويت تلك الأراضي كلها وقد تسبب هذا السد في قوة تيارات المياه فحفر بحراً يتصل بالجيزة وقد انتدب

<sup>(١)</sup> أم دينار قرية قديمة صغيرة بمحافظة الجيزة جنوب قرية نكل المعروفة اليوم ( بنكلة ) نحو ٣ كيلو متر ورقى الأخصاص بنحو كيلو متر واحد وهي فوق الجسر المعروف بالجسر الأسود وفيه قناطر صرف مياه الصعيد - على مبارك. الخطط جـ ٢ ص ٨٥.

<sup>(٢)</sup> الجبرتي. تاريخ مصر جـ ١ ص ١٥٣، جـ ٢ ص ١٨٨ - ٥٤٥، جـ ٣ ص ٢٣.

<sup>(٣)</sup> ابن زنبيل. آخرة الممالك - الجبرتي. تاريخ مصر ص ١٠٨.

<sup>(٤)</sup> الجبرتي. تاريخ مصر جـ ١ ص ١٥٣، جـ ٢ ص ٢٨٨، جـ ٣ ص ٢٣.

<sup>(٥)</sup> الجبرتي. تاريخ مصر جـ ١ ص ١٥٣، جـ ٢ ص ٢٨٨، جـ ٣ ص ٢٣.

<sup>(٦)</sup> الجبرتي. تاريخ مصر جـ ١ ص ١٥٣، جـ ٢ ص ٢٨٨، جـ ٣ ص ٢٣.

<sup>(٧)</sup> المقرئى، السلوك جـ ٢ ق ١ ص ١٣٠ - ابن دقماق. الإنتصار جـ ٤ ص ١٢٩.

<sup>(٨)</sup> المقرئى، السلوك جـ ١ ق ٢ ص ٥٤١ - ١٧٢ -

لعمل سد ام دينار وسدود الجيزة الامير بدر الدين التركمانى<sup>(١)</sup> وكان سد ام دينار يمتد من شاطئ البحر إلى قرية أم دينار<sup>(٢)</sup> وعمل به القناطر من أحجار الهرم الصغير والقناطر الظاهرية وهى عقود جسر صلاح الدين التى رمها الظاهر بيبرس وعرفت بالظاهرية وتعرف أيضاً بالأربعين قنطرة.

قامت الهيئة بإتخاذ اللازم نحو تسجيل هذا الأثر النادر من الآثار الإسلامية الواجب الحفاظ عليها والذي أثبت وبرهن على عظمة الحضارة الإسلامية فى مجال بناء السدود بصفة خاصة. وقد كانت آخر محاولة جادة للفراغنة لعمل هذا النوع من السدود هو سد الكفرة الموجودة آثاره بوادى الجروى جنوب شرق حلوان<sup>(٣)</sup> وهو سد من النوع الحجرى الترابى ولكن يؤخذ عليه أنه لم يعمل له مغيض Spill Way وكان من أخطر بنائه أن وضع التراب من واجهته الخلفية وليس من الأمام مع أنهم بنوا واجهته من حجر دستور مدرج<sup>(٤)</sup>. وكان لفشل هذا السد الذى كان ارتفاعه ١٢م وسعته نصف مليون متر مكعب لحجز مياه السيول لشرب عمال محاجر المرممر أن هبطت عزيمة الفراغنة للقيام بمحاولة أخرى إلى أن فتح العرب مصر واسبانيا وأوريا فأدخلوا فكرة السدود إذ كانت لهم خبرة فى ذلك بعد بنائهم لسدود اليمن<sup>(٥)</sup>. ومن عيوب سد أم دينار أنه لم يراع أن يصمم الميل الأمامى<sup>(٦)</sup> بزاوية انحدار أقل من مثلثتها للميل الخلفى ومن أهم أسباب انهيار السدود هو الضغط السفلى وإهمال الإحتياطات اللازمة لدرء خطر هذا الضغط<sup>(٧)</sup> عند وضع تصميم السد وهذا ينطبق كذلك على السدود الترابية<sup>(٨)</sup>. كما تتمثل فى هذا السد الطريقة القديمة التى كانت تتبع لدرء خطر

(١) المرجع نفسه. ج ٢ ق ٢ ص ١٣٠.

(٢) يعرف اليوم باسم صلية أم دينار - على مبارك. المخطوط ج ١٩ ص ١٣٧ - عبد الرحمن عبد التواب. منشأتنا المائية ص ١٠١.

(٣) بنى هذا السد فى عهد الأسرة الرابعة - على الشافعى. أعمال المنافع العامة ص ٢١ - عبد الرحمن عبد التواب. منشأتنا المائية ص ٨.

(٤) على شافعى. أعمال المنافع العامة ص ٢١.

(٥) على شافعى. أعمال المنافع العامة ص ٢١.

(٦) د. فهيم حسين ثابت. ميكانيكا التربة ص ١٩٨.

(٧) ادوار جودهورى. بعض آراء حديثة عن سدود الخزانات. ترجمة مح

أكتوبر سنة ١٩٧٥ ص ٢٧٥.

(٨) المرجع السابق.

الفيضان بناء السدود وتكسيتهما بالأحجار لأجزاء المعرضة لتأثير الأمواج والرياح<sup>(١)</sup> ومنعا لتسرب مياه النيل إلى خلف السدود روعي في تصميمها أن تكون مرتفعة بمقدار بمقدار ٠,٥ متر عن منسوب أعلى فيضان<sup>(٢)</sup> كما كان تسليح شواطئ النهر برؤوس الحجر لإبعاد التيار عن السد<sup>(٣)</sup>. وقد كان يتولى حراسة هذه السدود موظفون تابعون للدولة يرأسهم أمير يتعين مرة كل سنة يعرف بكاشف التراب<sup>(٤)</sup> وكانوا يسمون بالخفراء<sup>(٥)</sup> كذلك استخدم الناصر محمد في بناء هذا السد والسدود الأخرى العربان المقبوض عليهم وهم في الأغلال بسبب فسادهم وخروجهم على المجتمع في ذلك الوقت<sup>(٦)</sup>.

---

(١) مجلة الهندسة. العدد الرابع إبريل سنة ١٩٣٥ السنة الخامسة عشر ص ١٧٣.

(٢) المرجع السابق.

(٣) المرجع السابق.

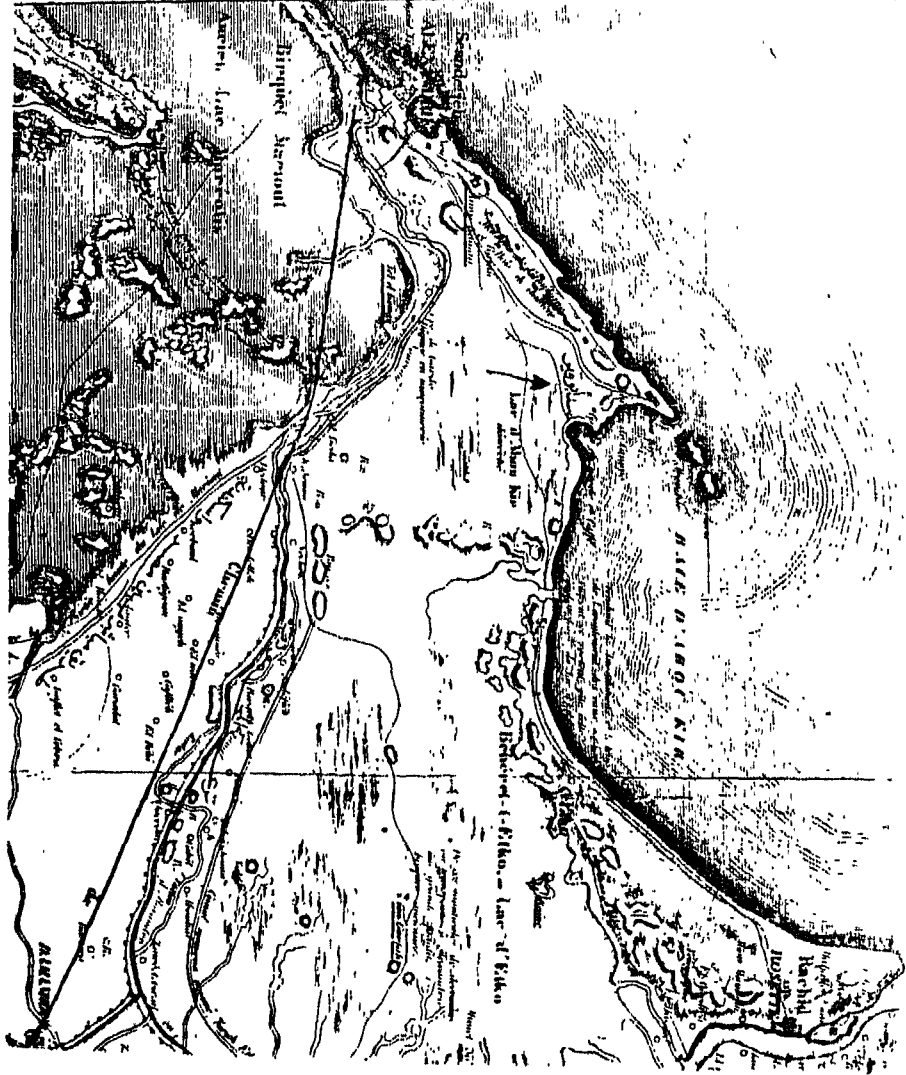
(٤) ابن شاهين. زبدة كشف المالِك ص ١٢٩ - ابن اياس. تاريخ مصر ج ٤ ص ٩٩.

(٥) المقرئى. السلوك ج ٢ ق ١ ص ١١٢.

(٦) المقرئى. السلوك ج ٢ ق ١ ص ٢٤ - ابن اياس. تاريخ مصر ص ٤٤٤.



pendant  
 en l'absence  
 d'un service  
 de la santé et  
 d'une inspection  
 sanitaire  
 suffisante  
 pour assurer  
 la salubrité  
 des aliments  
 et des boissons  
 et pour  
 prévenir  
 l'extension  
 des maladies  
 infectieuses  
 et épidémiques  
 et pour  
 protéger  
 la santé  
 publique  
 en général.



( شكل ١١ )  
 سد خليج أبو قير

ومن أشهر هذه السدود سد الخليج الكبير الذى كان يمر بجوار القاهرة فقد كان يقام له احتفال كبير<sup>(١)</sup> (لوحة ٢١) وكان الهدف من هذا السد الترابى الذى كان عند بداية الخليج رفع منسوب الماء ليندفع بقوة فى الخليج فيملأ سكان القاهرة الصهاريج ويصل الماء إلى نهاية الخليج ليروى الأراضى التى بجانبه وكذلك بعد حفر خليج أبى المنجا عمل سد ترابى أمامه يفتح وقت زيادة الماء ليروى أراضى الشرقية ولما تولى المأمون البطائحي وزير الخليفة الأمر بأحكام الله الفاطمي أشار عليه أن يكون فتح السد يوماً مشهوداً مثلما هو الحال فى فتح سد الخليج الكبير فاستحسن الفكرة وأنشأ الخليفة الفاطمي منظره واسعة بحرى السد وشرع فى عمارتها بعد تمام ارتفاع منسوب النيل وظل يوم فتح هذا السد مشهوداً كذلك أيام الدولة الأيوبية حتى أن صلاح الدين يوسف بن أيوب فتحه بنفسه فى سنة ٥٥٧هـ/ ١١٦١م وكان فتح خليج القاهرة الذى يبنى ويهدم سنوياً عند وفاء النيل بوصول منسوب مائه لـ ١٦ ذراعاً يتم عادة فى إحتفال<sup>(٢)</sup> مهيب يحضره السلطان بنفسه. بكسر سد خليج القاهرة كان يتبع الإحتفال بتخليق مقياس الروضة بثلاثة أو أربعة<sup>(٣)</sup> أيام فى العصر الفاطمي إذ يتوجه الخليفة لمنظرة السكره قرب قم الخليج حيث تنصب الخيمة الضخمة المعروفة بالقاتول فيجلس بها الخليفة وقراء الحضرة يقرءون ساعة زمنية وبعدهم يدخل الشعراء فرادى حسب رتبهم فينشدون الشعر المناسب لهذا الإحتفال ثم بعد ذلك ينتقل الخليفة إلى منظرة السكره بقرب الخيمة ويشير بفتح السد فيفتح بالمعاول وتضرب الطبول والأبواق بالبر الشرقى والغربى للخليج ثم يصل السماط من القصر ويمد للخليفة والأمراء والقاضى والشهود وتدخل العشاريات الصغيرة ثم العشاريات الكبار وهم سبعة الذهبية وهى خاصة بالخليفة ويركبها يوم تخليق المقياس والفضية والحمراء والصفراء والخضراء<sup>(٤)</sup> واللازوردى والصفلى ثم يعود من البر الغربى لخليج القاهرة إلى باب القنطرة فيعبرها لقصره بالقاهرة أما فى العصر المملوكى فقد كان

<sup>(١)</sup> ورد رسم الإحتفال بفتح سد خليج القاهرة بأطلال الحملة الفرنسية ويتضح من هذا الرسم اهتمام الحكام بوفاء النيل وكسر سد الخليج حتى إذا لم يكونوا حكاماً مسلمين ويتضح من الرسم قرب فم خليج

القاهرة من سقاية الكبرى وكانت مطقة السد تسمى المنشية.

<sup>(٢)</sup> كان السد يفتح أحياناً بدون تخليق المقياس إذا لم يحدث الوفاء - السخاوى. التبر السمسوك ص ٣١.

<sup>(٣)</sup> القلقشندي. صبح الأعشى ج ٣ ص ٥١٤ - القرزى. الخطط ج ٢ ص ٢٧٩.

<sup>(٤)</sup> المرجع السابق ج ٣ ص ٥١٧.

يحتفل بفتح السد<sup>(١)</sup> في نفس يوم تخليق المقياس بأن يذهب السلطان بعد تخليق المقياس مع أعوانه لفتح السد في الحراقة المعروفة بالذهبية وحراريق الامراء بها في وسط امتدادها ويرمى بمدافع النفط على مقربة منها وبعد اتجاه السلطان من المقياس لغم الخليج يفتح السد في حضوره ثم يركب عائدا للقلعة<sup>(٢)</sup>. وظل الإحتفال بفتح سد خليج القاهرة حتى عصر الظاهر بيبرس البندقدارى وبطل حتى عصر الظاهر برقوق الذى أعاد الإحتفال بفتح السد<sup>(٣)</sup> ومن الملاحظ أن كسر الخليج أصبح في أكثر من مكان فيذكر ابن اياس<sup>(٤)</sup> أنه بعد فتح السد عند راسى المنشية يتوجه الوالى لفتح السد الثانى عند قنطرة السد أى أنه كان لخليج القاهرة سدان واحد بالقرب من فمه والآخر عند قنطرة السد.

كما أن عادة فتح السدود انتشرت إلى حد ما ولم يعد يستأثر بها خليج القاهرة فاستجد فتح خليج أبى المنجا منذ عصر الخليفة الفاطمى الأمر بأحكام الله<sup>(٥)</sup> وفتح سد خليج الناصر محمد وكان يعرف بسد قدادار لقربه من قنطرة قدادار<sup>(٦)</sup> ولكى يستميل قواد الحملة الفرنسية<sup>(٧)</sup> المصريين شاركوهم الإحتفال بوفاء النيل وكسر سد خليج القاهرة وظل الإحتفال بوفاء النيل قائما حتى وقت قريب قبل بناء السد العالى.

وكان هناك سدود من الخشب فقد ذكر ابن اياس أن خليج القاهرة فى امتداده عند ناى وطنان قلوبية كان يوجد سد من الخشب<sup>(٨)</sup>.

(١) القلقشندى، صح الأعشى جـ ٤ ص ٤٧ - ابن شاهين، زبدة كشف المالك ص ٨٧.

(٢) القلقشندى، صح الأعشى جـ ٤ ص ٤٧.

(٣) ابن تعرى بردى، النجوم جـ ١١ ص ٢٣٣.

(٤) ابن اياس، تاريخ مصر جـ ٣ ص ٣٩٦.

(٥) المقرئى، الخطط جـ ٢ ص ٢٧١.

(٦) ابن اياس، المرجع السابق جـ ٣ ص ٣٩٦.

(٧) الجبرتى، تاريخ مصر جـ ٣ ص ٣٠٢.

(٨) ابن اياس، تاريخ مصر جـ ٤ ص ٢٢٨.

## رابعاً: سدود رى الحياض

لقد وضع قدماء المصريين أسساً ثابتة ومناسبة لرى أراضيهم وهى أسس تتفق مع ما حباهم الله من المزايا فأنشئوا نظام الرى الحوضى وهو يقوم على تقسيم الأراضى إلى أحواض حتى يتسنى لهم هذه الأحواض وزراعتها دون خوف من تسرب الماء هباءً منثوراً فأقاموا سدود تعرف بالصلاب<sup>(١)</sup> شمال وجنوب هذه الأحواض متعامدة على مجرى نهر النيل<sup>(٢)</sup> فاصلة كل حوض عن الذى يليه لمنع مياه الرى من أن تتساب إلى الأراضى الشمالية الأكثر إنخفاضاً<sup>(٣)</sup> من الأراضى التى تقع جنوبها. كما شقوا الترع لتوصيل مياه الرى إلى الأراضى المنخفضة البعيدة عن النهر<sup>(٤)</sup> وكانت أقدام هذه الترع عبارة عن قطوع تسد سنوياً بالأحجار والأخشاب والأتربة حتى حلول وقت الفيضان. ثم تطورت طريقة السد بالأتربة لأقدام الترع إلى بناء قناطر ذات عقود بعد دخول العرب لمصر فيصف لنا النابلسى طريقة السد بالقطعة حين رسم له الصالح نجم الدين أيوب بالنظر فى مصالح إقليم الفيوم طريقة سد فتحة اللاهون على بحر يوسف وهى الطريقة المعروفة بالقطعة<sup>(٥)</sup> وهى نخلة يلف حولها القشر وتربط بالحبال من طرفيها وبمسك بها الرجال بالبرين المحيطين بالمجرى المائى ثم يرخون الحبال تدريجياً حتى القم المراد سده<sup>(٦)</sup> فتسده القطعة وتمنع الماء من الخروج منها ويلقى الرجال التراب والطين على النخلة حتى تصل إلى مستوى البرين بحيث يمكن العبور بينهما والهدف من ذلك هو حفظ الماء الذى يخرج من فتحة اللاهون إلى بلاد الفيوم<sup>(٧)</sup>.

<sup>(١)</sup> كانت سدود الحياض تفتح فى النيروز وهو أول يوم من شهر توت القبطى وبعضها يفتح فى عيد الصليب ٢٧ توت وعرفت لذلك بالصلاب - المقرزى. الخطط ج ١ ص ١٠٣ - القلقشندى. صبح الأعشى ج ٣ ص ٢٩٠.

<sup>(٢)</sup> كامل غالى. تحفة العصر الزراعة بمصر ص ٨٩٤ - حسن الشربينى. تحاو الرى المصرى ص ٥٩ - يحيى يسرى. الرى والصرف فى مصر بين الماضى والحاضر ص ١٤.

<sup>(٣)</sup> يحيى يسرى. المرجع السابق ص ١٥.

<sup>(٤)</sup> المقرزى. الخطط ج ١ ص ١٠٠.

<sup>(٥)</sup> النابلسى. تاريخ الفيوم وبلاده ص ١٥.

<sup>(٦)</sup> المرجع السابق.

<sup>(٧)</sup> المرجع السابق.

ونظراً لإرتفاع أرض مصر في الصعيد وإنخفاضها في دلتاه فقد احتيج في الصعيد إلى حفر الترع أما في الدلتا فيكثر عمل السدود حتى تحبس المياه حتى تصل إلى القدر اللازم للرى<sup>(١)</sup> وذلك غالباً في شهر مسرى فتفتح السدود الخاصة بالخلجان التي تتفرع منها الترع وكأنها الشرايين التي تمد الأرض بالحياة لتروى الأحواض التي في مستوى واحد حتى تكفى ثم تفتح السدود التي في الشمال والتي تكون في مستوى أكثر انخفاضاً وهكذا يتكرر الوضع من منطقة إلى أخرى حتى يتم الرى وتنتهى المياه إلى تصرفها في البحر المتوسط<sup>(٢)</sup> وكانت سدود الأحواض يتم حفظها وتثبيتها باللش<sup>(٣)</sup> التي تشبه الزريرية وهي على شكل ستارة توضع أمام السد لحمايته من اندفاع الماء. وهذا النوع من السدود كان يعرف في مصر الإسلامية بالجسور البلدية نظراً لعدم خضوعها لإشراف اتدولة بل تخضع لإشراف الأمير صاحب الإقطاع وليس لكشاف التراب عليها أى إشراف وأوصافها وأنواعها كانت كثيرة.

ونظام الرى الحوضى *Bassin Irrigaiton* يعرف بنظام الريّة الواحدة<sup>(٤)</sup> والمحصول الواحد بسبب أن الأرض تروى مرة واحدة وقت ارتفاع منسوب النهر<sup>(٥)</sup> أثناء الفيضان فتتسبع الأرض بعمق يكفى لتغذية النبات طوال فترة نموه لعمق حوالى مترين لذلك يتحتم أن يكون النمو خلال فصل الشتاء حيث يقل استهلاك معدل الماء إلى حد كبير لقلة الفقد من الماء بسبب النحر وإنكشاف الأحواض لهذا فإن النظام يناسب فقط أودية الأنهر التي تفيض<sup>(٦)</sup> خلال الصيف مثل نهر النيل حيث ينمو المحصول خلال فصل الشتاء بينما لا يصلح نظام الرى الحوضى في بعض أودية الأنهار الأخرى مثل نهر دجلة والفرات اللذين يفيضان في الربيع فتصبح الريّة الواحدة التي يعطيها هذا النظام غير كافية لنمو المحاصيل صيفاً وهو الوقت الذي يكون فيه معدل الإستهلاك المائى للنبات عالياً بسبب الفواقد الكبيرة بالنتح والتبخير<sup>(٧)</sup>.

ومن مميزات نظام الرى الحوضى احتفاظ الأرض بجودتها وخصوبتها لآلاف السنين بينما من عيوبه أنه نظام غير اقتصادى لأنه يعطى

(١) المقريرى. الخطط جـ ١ ص ١٠٣.

(٢) المقريرى الخطط جـ ١ ص ١٠٣.

(٣) ابن شاهين. زبدة كشف الممالك ص ١٢٩ - على شافعى. أعمال المنافع العامة ص ٣٦.

(٤) د. العبدوى ناصف هندسة الرى والصرف جـ ١ ص ٦٨.

(٥) المرجع السابق.

(٦) المرجع السابق.

(٧) المرجع السابق جـ ١ ص ١٦٨

محصول واحد فقط طوال العام ولكن بصفة عامة لم يكن هناك خيار أمام الحكام المسلمين في مصر سوى قبول هذا النظام في معظم قرى مصر وجدير بالذكر<sup>(١)</sup> ان أول من فكر في إدخال نظام الريات المتعددة المعروفة بالرى الدائم هو ذلك الحاكم العبقري الذى أخذ بيد مصر لتنهض نحو النور والعلم وهو محمد على باشا الذى بنى القناطر الخيرية لهذا الغرض فى ١٨٤٣م.

وفى نظام الرى الحوضى تروى الأرض من ترع صغيرة تسمى المساقى<sup>(٢)</sup> تستمد مياهها من ترع أكبر تسمى ترع Distrietary canal وهى أصغر أنواع الترع العامة التى تكون الحكومة مسئولة عن إنشائها وصيانتها<sup>(٣)</sup> وترع التوزيع هذه تأخذ مياهها من ترع أعظم منها تعرف بالترع الفرعية Major branch canal يكون مأخذها عن قنطرة فم Hear regulator تأخذ غالباً من أمام قنطرة حجز على الترعة الرئيسية التى تأخذ منها مياهها والترع الرئيسية Main canal تأخذ مياهها من الرياحات التى كانت تعرف قديماً بالخلجان أو الأبحر وهذه الرياحات عبارة عن ترع توصيل<sup>(٤)</sup> للمياه أى لا تستخدم فى الرى مباشرة.

وكانت سدود الحياض تحتاج لتكسيته بالدبش لحمايتها من الأمواج وكان الفراعنة<sup>(٥)</sup> يستخدمون السدود المكسية بالدبش على الناشف<sup>(٦)</sup> من عهد الأسرة الـ ١٢ بالفيوم بالقرب من قصر الصاغة. وكان نظام الرى عند وفاء النيل يتم حسب نظام دقيق وكان ذلك عادة فى شهر مسرى عند خلو الأرض من الغلال فيفتح سد خليج القاهرة ليجرى فيه الماء إلى حد معلوم لرى الأراضى الواقعة فى نطاق ذلك الحد ثم تفتح السدود فى يوم النوروز ليجرى الماء إلى حد آخر لتروى الأراضى التى فى نطاق هذا الحد ثم تفتح السدود فى يوم الصليب بعد النوروز بـ ١٧ يوم ليصل الماء إلى حد ثالث وتروى باقى الأراضى ويصب فى البحر المتوسط<sup>(٧)</sup>.

(١) المرجع السابق جـ ١ ص ٧٣.

(٢) العدوى ناصف. هندسة الرى والصرف جـ ١ ص ١٠١.

(٣) المرجع السابق جـ ١ ص ٩٥.

(٤) المرجع السابق جـ ١ ص ٩٥.

(٥) على شافعى. أعمال المنافع العامة ص ١٨.

(٦) الكسوة بالدبش على الناشف هى وضع الدبش فوق التراب مباشرة دون استخدام المونة.

(٧) المقرئى. الخطط جـ ١ ص ١٠٣ - القلقشندى. صبح الأعشى جـ ٣ ص ٢٩٠.

## الفصل السادس

### الخرانات المفتوحة





تنقسم الخزانات المفتوحة إلى نوعين أولاً الخزانات الطبيعية مثل منخفض الفيوم الذى استخدم منذ القدم كخزان طبيعى لخزن المياه وذلك بتهيئة موقعه بالحفر وإقامة السدود حتى يمكن استخدامه بالدرجة المثلى.

أما النوع الثانى من الخزانات المفتوحة فيعرف بالمصانع وهى أحواض كبيرة الحجم تبنى فوق سطح الأرض لحفظ مياه الأمطار والآبار لإستخدامها. وكانت هذه المصانع تنتشر بقرب المجارى المائية بمصر وعلى طريق الحج حيث كانت تملأ المصانع بمياه الأمطار حتى يتوفر للحجاج سنويا المياه اللازمة لمواصلة رحلة الحج حيث كان الحجاج ينزلون بجوار هذه المصانع للتزود بالماء.

## أولاً: الخزانات الطبيعية

تختلف الخزانات الطبيعية عن باقى أماكن خزن الماء فى أنها تتطلب موقعاً طبيعياً مناسباً بحكم تصميمه الجغرافى فى خزن المياه وتصبح مهمة البشر هى التحكم فى دخول وخروج الماء من هذه الخزانات الطبيعية. ويتطلب موقع الخزان أن يكون قاعه صخرى حتى لا تتسرب المياه لباطن الأرض وأن يكون الخزان قريباً إلى حد ما من العمران. ونظراً للأهمية البالغة لزن المياه لبلد مثل مصر يأتيها الماء سنوياً فى موسم معين لفترة يتذبذب مستواه بين العالى جداً والمنخفض فقد أدرك قدماء المصريين هذه الحقيقة فأقام الفراعنة فى عهد الأسرة ١٢ أيام أمنمحت الثالث<sup>(١)</sup> أقدم خزان للتخزين المستمر للماء فى العالم وهو خزان بحيرة مورييس<sup>(٢)</sup> - بحيرة قارون حالياً - لحمايتهم من الفيضانات العالية وحجز مياهها للإفادة منها فى رى الأراضى الزراعية فى السنين شحيحة الإيراد فكان هذا الخزان عملاً رائعاً عد من معجزات الفن الهندسى. ولولا ذلك الخزان لغرقت أراضى الوجه البحرى وقت الفيضان<sup>(٣)</sup>.

ويقع خزان بحيرة قارون بمحافظة الفيوم<sup>(٤)</sup> التى سميت فى النصوص المتأخرة من العصر الفرعونى بأيوم التى تعنى البحيرة أو الماء. كما سميت فى العصر القبطى القديم بلفظه فيوم وفى اللغة العربية أضيفت عليها أداة التعريف ـ. ويقال أن الفيوم معناها ألف يوم لأن الفيوم بنيت فى ألف يوم<sup>(٥)</sup> وهذا غير صحيح وقد أنشأ الفراعنة خزان بحيرة مورييس قارون حالياً - وذلك بحفر خليج<sup>(٦)</sup> يمدها بالماء من الماء من النيل وبذلك استغل المنخفض ذو الأرضية الصخرية فى خزن المياه وإطلاقها ثانية عند إنخفاض منسوب النهر فى المواعيد المناسبة للرى<sup>(٧)</sup>. و أسلوب خزن الماء سنوياً هو أفضل

<sup>(١)</sup> محمد حسنى أمين. النيل يتحول. القاهرة ١٩٦٤ ص ٢٧ - يحيى يسرى. الرى والصرف ص ١٥٠ - د.

جمال مختار. الموسوعة المصرية ص ٣٢٣.

<sup>(٢)</sup> بحيرة قارون جزء من بحيرة مورييس وكان وادى بحر بلا ماء هو نهاية بحيرة موييس من الجهة القبلية وسميت

مورييس نسبة للملك الذى أنشأها - على مبارك. الخطط جـ ١٧ ص ٣٧ - على شافعى. أعمال المنافع

العامة ص ١٠٣ - ايمان كوزين. سد أسوان العالى ص ١٧.

<sup>(٣)</sup> يحيى يسرى. الرى والصرف ص ١٥٠.

<sup>(٤)</sup> د. جمال مختار. الموسوعة المصرية ص ٣٢٣.

<sup>(٥)</sup> المقرئى. الخطط جـ ١ ص ٤٦٤.

<sup>(٦)</sup> كان يعرف فى العصور الوسطى ببحر المنهى وبحر يوسف.

<sup>(٧)</sup> يحيى يسرى. الرى والصرف ص ١٥٠ - محمد حسنى أمين. النيل يتحول ص ٣٧.

الأساليب لتدبير ماء النيل وحفظه من الضياع في الصحراء والبحر الأبيض المتوسط وحفظ البلاد من الغرق في الفيضانات العالية وري الأراضي الزراعية<sup>(١)</sup> وقت الفيضان الشحيح. وكانت بحيرة قارون خزاناً طبيعياً<sup>(٢)</sup> مناسباً لخزن الماء وقد تقلصت هذه البحيرة بمرور الزمن بسبب ترسب الطمي الذي يحمله النيل سنوياً وبذلك تحولت أجزاء منها إلى أرض زراعية<sup>(٣)</sup> وكان الفراعنة قد أحاطوا البحيرة بسد يبلغ طوله ٧٠ ميل ووصلوا بين البحيرة ونهر النيل ترعتين على كل منهما قنطرة إحداهما لدخول الماء وخزنها في البحيرة والثانية لصرف المياه من البحيرة عندما يقل إيراد النهر عن حاجة البلاد<sup>(٤)</sup>. وقد اهتم الرومان وبعدهم العرب بالحفاظ على الخزانات القديمة بالترميم وتنظيف وتطهير المجارى المائية الخاصة بها. كما بذل العرب جهودهم للقيام بأى مشروع يساعدهم فى السيطرة على هذا النهر المتقلب الطباع وأية ذلك حين استدعى الحاكم بأمر الله ٣٨٦هـ — ٤١١ / (٩٩٦م — ١٠٢٠م) المهندس البصرى الحسن بن الهيثم بعد أن سمع قوله بأنه لو كان بأرض مصر لعمل فى نيلها عملاً يجعل به النفع فى كل حالة من حالاته من زيادة ونقص فقد بلغه أن النيل ينحدر من موضع عال وهو فى طرف الإقليم المصرى<sup>(٥)</sup>. فاستدعاه الحاكم سرا وأرسل إليه المال يرغبه فى الحضور لمصر وخرج بنفسه للقاءه حين وصل عند الفندق الذى كان بالقرب من باب القاهرة وأحسن استقباله وتركه يستريح من عناء السفر ثم طلب منه أن ينفذ وعده فسار مع جماعة الصناع اللذين سيستعين بهم فى تنفيذ مشروعه وبعد أن عاين بمصر أعمال الري الهائلة وآثار الأقدمين أدرك أن هذا الشعب العريق لا بد أنه لم يرغب عنه ما جال بخاطره وأنه لو كان من الممكن تنفيذه لنفوذه فداخله اليأس ولما وصل للشلال القبلى مدينة أسوان عاين المكان وأدرك عجزه عن تنفيذ مشروعه<sup>(٦)</sup> فعاد خجلاً للقاهرة واعتذر الخليفة

(١) على مبارك. نخبة الفكر ص ١٨٧.

(٢) أحسن الخزانات ما كان صخرى القاع وكانت جوانبه رأسية قدر الإمكان حتى لا يزيد البحر نتيجته لزيادة السطح بارتفاع منسوب التخزين ويؤثر على الخزن أيضاً ترسب الطمي فى قاعه - حسن الشربيني. تطور الري المصرى ص ٨١.

(٣) د. على إبراهيم عبده. النهر الخالد ص ١٥١.

(٤) عبد الرحمن عبد التواب. منشآتنا المائية ص ٥ - د. على إبراهيم عبده. النهر الخالد ص ١٤٩.

(٥) القفطى. كتاب أخبار العلماء بأخبار الحكماء ص ١١٤.

(٦) القفطى. كتاب أخبار العلماء بأخبار الحكماء ص ١١٤.

وأدعى الجنون خشية غضب وبطش الحاكم به. وبهذا كان الحسن بن الهيثم البصرى هو أول من فكر فى إنشاء خزان أسوان الذى نفذ<sup>(١)</sup> بعده بألف عام. وظل خزان الفيوم أعظم خزان مصرى وظل الحكام المسلمون يعتنون بسد اللاهون الذى ينظم عملية تدبير تخزين المياه والإستفادة بها ببحيرة قارون. وقد عرف سد الفيوم فى العصر الإسلامى بالحجر اليوسفى والجدار اليوسفى نسبة لترميمات أجراها سيدنا يوسف له وربما سمي باليوسفى نسبة لترميمات أجراها الناصر يوسف صلاح الدين الأيوبي بهذا السد واستمرت العناية بهذا السد كذلك فى العصر الإسلامى حتى نهاية العصر المملوكى. كما اهتم بهذا السد كذلك فى العصر العثمانى وكان يعرف بجسر الفيوم<sup>(٢)</sup> وكان سد اللاهون جزءاً من السد العظيم الذى يحيط بالبحيرة وكانت مياه البحيرة<sup>(٣)</sup> عذبة صالحة للزراعة إذ يذكر النابلسى<sup>(٤)</sup> سنة ٦٤٢هـ / ١٢٤٤م أنه كانت توجد ساقية تقع شمال البحيرة وأنه كانت توجد سواقي غيرها فى الأزمان السابقة. وتعد البحيرة من أهم مظاهر مدينة الفيوم وقد توالى على منسوبها النقصان من + ٤٣ إلى - ٤٥ أى أن مستوى منسوب سطح ماءها هبط حتى سنة ١٩٥٠م مقدار ٨٨م وقد ترك أثر هذا الهبوط أثراً واضحاً فى الشواطئ الرملية المغطاة بالزلط<sup>(٥)</sup>.

(١) يرى أحمد تيمور ان الحسن بن الهيثم لم ينفذ مشروعه عن عجز ولكن خوفاً من بطش الحاكم ويعتقد أن هذا غير صحيح وإلا لما كلف نفسه عناء السفر بجانب أن اعتنائه عن المشروع كان من الممكن أن يعرضه لبطش الحاكم - أحمد تيمور. المهندسون فى العصر الإسلامى ص ٢٩.

(٢) ابن اياس. تاريخ مصر ج ٤ ص ٢٩٩ - ٢٩٣ - ٣٣٣ - ٣٧٥، ج ٥ ص ٤٧ - ٤٩.

(٣) على شافعى. أعمال المنافع العامة ص ١٠١.

(٤) النابلسى. تاريخ الفيوم ص ١٥٢.

(٥) على شافعى. أعمال المنافع العامة ص ١٠٥.

## ثانياً: الخزانات الصناعية

### المصانع

المصنع من الصناعة وهو الخشب الذى يتخذ فى الماء ليحبس به الماء ويمسكه حيناً<sup>(١)</sup> ولهذا فقد أطلق على أحواض صناعة السفن فى العصر الإسلامى دار الصناعة كما أطلق اسم المصنعة على الحوض الذى يجمع فيه ماء المطر<sup>(٢)</sup>.

ويعتقد أن المصانع هي أحواض تجميع لماء المطر لأن لها هذا المعنى لغوياً إلا أنه يستحيل أن يعتمد على المصنعات أو المصانع فى خزن ماء المطر نظراً لقلته وندرته فى مصر بل أنشأت المصانع كأماكن حفظ للماء على شكل أحواض حتى يسهل رفع الماء فهى تشبه الصهاريج فى وظيفتها كخزانات مائية إلا أن هذه المصانع يجب أن تكون على شكل أحواض فوق سطح الأرض حتى يسهل رفع الماء منها مثل المصنع<sup>(٣)</sup> الذى أنشأه الظاهر بيبرس بجوار القلعة<sup>(٤)</sup> ووضع عليه الناصر نحمد بن قلاوون ساقية نقالة تنقل الماء من هذا الحوض إلى بئر الإصطبل بالقلعة فلا بد أن المصانع كانت تملأ بواسطة السقايات أو الروايا ولا بد أن المصنع الذى أنشأه الظاهر بيبرس لينقل منه الماء للقلعة بواسطة ساقية مرتفعة تمر فوق زاوية رجب الرومى كان حوضاً ضخماً ويعتقد أن هذه المباني كانت تقاوم رشح الماء بتبطين جوانبها الداخلية بالمون المقاومة للرطوبة ورشح الماء وهى المونة التى تعرف باسم الصاروج لتكونها من الجير والزيت (لوحة ٢٢).  
ونظراً لشمول كلمة المصنع لأماكن حبس المياه لفترة غير كبيرة فقد أطلق اسم المصنع على ساقية ابن طولون<sup>(٥)</sup>.

ويمكن أن نعرف المصانع بأنها حواصل أو أحواض لخزن الماء فوق سطح الأرض أو فى الآبار التى تبني لحفظ الماء ولا تحفر لإستنباط الماء من باطن الأرض. وتعرف المصانع المرتفعة بالمصانع المعلقة<sup>(٦)</sup> بحيث كانت سعة كل مصنع ميل<sup>(٧)</sup> فى ميل.

(١) الفيروزبادى. القاموس المحيط مادة صنع.

(٢) المرجع السابق مادة صنع.

(٣) المقرئى. الخطط جـ ٣ ص ٧٨.

(٤) أطلق على المنطقة التى كان بها هذا المصنع اسم نخطة المصنع وموضعه حالياً الهضبة المرتفعة على يسار الصاعد للقلعة من ميدان صلاح الدين بالقاهرة - وثيقة جوهر اللالا. وزارة الأوقاف ١٠٣١.

(٥) راجع مقدسة السقايات.

(٦) الحسن بن عمر بن الحسن عمر بن حبيب. تذكرة النبيه فى أيام المنصورة وبينه تحقيق د. محمد أمين جـ ١

ص ٣٤٨.

(٧) المقرئى. الخطط جـ ١ ص ٣٤١.

## مقاسم المياه

مقاسم المياه هي مراكز توزيع المياه<sup>(١)</sup> وهي نوعين منها ما يستخدم لتوزيع الماء في الترع الخارجة من الخلجان لرى الأحواض الزراعية من البناء بالجص<sup>(٢)</sup> ومنها ما كان يقسم الماء بالخشب<sup>(٣)</sup> . ويسمى على مبارك المقسم باسم النصبية<sup>(٤)</sup> .

ومن المقاسم ما كان يوزع الماء لمكان واحد ومنها ما كان يقسم الماء لأكثر من مكان كان يعرف باسم مقسم شركة<sup>(٥)</sup> كما كانت مقاسم المياه تعرف بالفساقى<sup>(٦)</sup> والشاذروانات<sup>(٧)</sup> . وقد أطلقت تسمية الشاذروان على السد الذى يرفع المياه ومعناها بالعامية تخته بوش<sup>(٨)</sup> وهذا هو سبب إطلاق اسم الشاذروان على الألواح الرخامية التى ينساب فوقها الماء ليتوزع إلى الفساقى والأجزاء المختلفة التى بحاجة للمياه.

وكانت هناك مقاسم لتوزيع المياه داخل المنشآت فقد ذكر المقريزى أن دار الوزارة الفاطمية كان بها مائة وعشرون مقسماً للمياه التى تجرى فى بركها ومطابخها ونحو ذلك<sup>(٩)</sup>.

(١) المقريزى. الخطط جـ ٢ ص ١٨٤.

(٢) النابلسى. تاريخ الفيوم ص ٧٩.

(٣) النابلسى. المرجع السابق ص ٧٥ - ٥٩ - ٧٢ - ١٥٢.

(٤) النصبية هي بنيان متين من الأجر الجيدة المونة القوية من الجير والطين أو الرمل الجلبى ويجعل ذلك فى عرض البحر ويكون فى الشاطئين على أرصفة متينة فى الأمام والخلف بقدر اللزوم يجعل ارتفاع البناء بنسبة اعلى من الأراضى التى حولها. وإذا كان البحر لبلدة واحدة جعل فى فمه قنطرة لها فرش وعتب وأرصفة وتجعل فتحتها بنسبة الأطيان التى حولها. وإذا كان البحر لجملة بلاد احتاج لنصبه ينقسم بما فيعمل الفرش ويرفع البناء جميعه من جهة الأمام بنسبة الأراضى ومن جهة الخلف يأخذ فى الميل فى كل بحر عرضاً بنسبة الأطيان التى يرويهها ويحفظ ذلك العرض بعتب وحجر من الصوان والفرش اللازم لكل بحر يختلف امتداده بحسب الإنحدار فتارة يكون ١٥ ذراعاً فى الأبحر قليلة الإنحدار وتارة يكون من ذلك إلى ٢٥ ذراع على حسب شدة جريان الماء وضعته وهذا وهو تقسيم البحر إلى أفواه بواسطة النصبية - على مبارك. الخطط جـ ص ٧٧.

(٥) النابلسى. تاريخ الفيوم ص ١٢٩.

(٦) النابلسى. المرجع السابق ص ٣٩ - ١٦٤.

(٧) المرجع السابق ص ٣٧ - ٤٠ - ٦٧ - ٨٨ - ١٤٩.

(٨) المقدسى. أحسن التقاسيم ص ٤٤١.

(٩) المقريزى. الخطط جـ ٢ ص ١٨٤.

وقد كان يعين الحراس لحراسة مقاسم المياه<sup>(١)</sup> . وقد عثر بمجموعة السلطان قلاوون الصالحى الألفى بشارع المعز لدين الله على نموذج رائع لتوزيع المياه بالمنشآت. ومن مقاسم المياه ما هو موجود تحت الأرض كما هو الحال بمجموعة قلاوون ما كان بأعلى المنشآت مثلما كان الحال بقصر الأمير بشتاك بشارع المعز<sup>(٢)</sup>.

---

<sup>(١)</sup> النابلسى. المرجع السابق ص ١٤٢.

<sup>(٢)</sup> المقرئى. الخطط ج ٣ ص ٤١٤.

## تبطين المجارى المائية<sup>(١)</sup>

الغرض من عملية تبطين المجارى المائية هو إنقاص مقادير المياه التي تفقد بالرشح إلى أقل حد ممكن لهذا فهي تستخدم فى تبطين الترع الرئيسية المتفرعة منها فى المجارى المائية والمنشآت أما فى مجارى الأنهار الكبيرة فيتعدى القيام بهذه العملية. ولعملية التبطين هذه فوائد عديدة منها:

- ١- منع تشبع الأرض بمياه الرشح.
- ٢- منع تسرب المياه بواسطة الرشح.
- ٣- سهولة تدفق المياه فى المجارى المبطننة عن غيرها.
- ٤- سهولة تنظيف المجارى المبطننة ورفع الرواسب منها.
- ٥- وصول الطمي للأرض الرزاعية إذ أن الماء الجارى فى المجارى المائية المبطننة له القدرة على حمل الطمي نتيجة لزيادة السرعة المتوسطة للمياه بها. وقد عرف المسلمون عملية تبطين المجارى المائية بالملاط. فيذكر النابلسي<sup>(٢)</sup> العديد من المجارى المبطننة فى الفيوم ويصفها بالخلجان المخصصة أى المعاملة بالحص.

---

<sup>(١)</sup> تبطين المجارى المائية هو تغطية سطوحها المعرضة للغمر بطبقة من مواد صماء وقليلة المسامية وبطريقة تجعل هذه الطبقات ملتصقة بتلك السطوح بحالة جيدة ولمدة طويلة - د. السيد السعني. مقال تبطين المجارى

المائية. مجلة الهندسة المدنية - العدد الرابع لسنة ١٩٥٣.

<sup>(٢)</sup> النابلسي. تاريخ الفيوم ص ١٠٣.



## بعض التعليقات الهندسية على البناء فى الوسط المائى

المباني التى تقام فى الوسط المائى سواء منها ما يقام بوسط مجرى نهر النيل أو على جوانبه تعتبر منشآت مائية لها صفات معمارية خاصة وأسلوب خاص فى البناء. ومن أهم أجزاء المنشآت المبنية فى الوسط المائى هو الأساس الحامل للمنشآت وهو الذى يتوقف عليه إلى حد كبير متانة وصلابة المنشأة ومقاومتها لضربات التيارات المائية العاتية فى وقت الفيضان ومن أنواع هذه الأساسات التى استخدمت فى العصر الإسلامى إغراق المراكب المشحونة بالحجارة لترتكز فوق سطح الماء بتقلها ثم يلقى بالأحجار فوقها وبذلك يتكون السد الذى يحبس الماء ويغير اتجاهه. أما النوع الثانى من الأساسات التى استخدمت فى العصر الإسلامى هو استخدام أساسات من الخوازيق الخشبية.

والوظيفة الأساسية للخازوق هى نقل الحمل الواقع عليه إلى التربة المحيطة به أو إلى تربة صلبة عميقة تستطيع تحمل ما ينقله عليها من أحمال وهو يناسب التربة التى تقع تحت أساس المنشآت وليس لها<sup>(١)</sup> القدرة الكافية لحمل المنشآت.

ونظراً لأن الطبقة الطينية السوداء very soft dark clay هى أضعف أنواع التربة المصرية حيث تزيد نسبة المياه بها على ١٢٠%<sup>(٢)</sup> وهذا ينطبق على أراضي النيل وجوانبه والأراضي الزراعية. كما أن الطبقات العليا إلى عمق ١٠، ١٠م من سطح الأرض كلها طبقات ضعيفة لذلك فإستخدم الأساسات المحملة على الخوازيق الضاغطة<sup>(٣)</sup> هو أنسب الأساسات وقد استخدم المسلمون الخوازيق فى أساسات المنشآت كما سبق أن ذكرنا. وينتج من دق الخوازيق ان تتضغط التربة جانبياً عند دق الخوازيق فيها وبذلك تقوى تلك الطبقات الطينية الضعيفة حول وأسفل الخازوق فتزيد من قوة تحمله<sup>(٤)</sup> وتجعله فى مأمن من خطر الهبوط. وتستخدم الخوازيق الآن فى أساسات المباني التى يتعدر إقامتها على طبقات الأرض العليا بإستعمال قواعد منفصلة أو متصلة تحت الأعمدة أو بعمل فرشاة من الخرسانة تحت المبنى

(١) د. محمد خليفة. مقال استعمال الخوازيق فى الأساسات. مجلة العمارة. مجلد لسنة ١٩٤٥ ص ٥٧.

(٢) محمد الدفراوى. مقال الخطأ فى اختيار نوع الأساسات. مجلة العمارة العدد ٢ - ٣ ص ٥٢.

(٣) المرجع نفسه.

(٤) المرجع نفسه.

بأكمله<sup>(١)</sup> . والقوى المؤثرة في الخازوق وهو محمل في مكانه تنقسم إلى نوعين:

١- قوى تؤثر في السطح الخارجي للخازوق نتيجة الاحتكاك بينه وبين ما حوله من أتربة.

٢- قوى تؤثر في القاعدة السفلية<sup>(٢)</sup> للخازوق تنشأ عن رد الفعل الواقع من التربة التي تحت القاعدة.

وكانت الخوازيق قديماً تدق فوق راسها حتى يمكن لطرفها الذي يشبه سن القلم من أن يخترق التربة وذلك بواسطة رفع ثقل من الصخر الصلب الذي لا ينكسر أو من الصلب ويرفع بواسطة حبل عارضة عالية محمولة على قوائم ويجذب الرجال الحبل لأسفل ليرتفع الثقل<sup>(٣)</sup> إلى العارضة ثم يترك الحبل ليهوى بثقله فوق رأس الخازوق<sup>(٤)</sup> .

وكانت هذه الخوازيق يطلق عليها اسم الركائز جمع ركيزة بسبب ارتكاز المنشأة فوق هذه الخوازيق<sup>(٥)</sup> . كما أطلق على القواعد التي ترتكز فوقها هذه الخوازيق اسم اللبش جمع لبشة<sup>(٦)</sup> . ويطلق اسم الدوامس<sup>(٧)</sup> على المداميك التي تبنى في الماء لأنها لا تكون ظاهرة أما المونة المستعملة في إنشاء القناطر والسدود فهي هيدروليكية أي قابلة للتصلب في الماء وذلك بإضافة مواد سليسية محمصة ومطحونة كالبواز لآلة للجير الدسم أو يستعمل بدلاً من الجير الدسم متحصل جيري وسليسي في آن واحد قابل لإتحاد الكيمائي مع الرمل مثل جير التيل أو الأسمنت<sup>(٨)</sup>.

(١) د. محمد خليفة. المرجع السابق ص ٥٧.

(٢) المرجع نفسه ص ٥٧.

(٣) د. حسين ثاقب. ميكانيكا التربة ج ٣ ص ٢٤.

(٤) لا تزال هذه الطريقة تستخدم في ذق التربة ولكن بغستخدام الأدوات الحديثة.

(٥) ابن نغرى بردى. المنهل الصافي ج ١ ص ٩٦.

(٦) د. حسين ثاقب. المرجع السابق ج ٣ ص ٧ ح ١.

(٧) الدمس المدامسة هي المداراة ودمسه في الأرض دفنه حياً أو ميتاً - الفيروزبادى. القاموس المحيط. مادة دمس

- أحمد تيمور باشا. المهندسون في العصر الإسلامى ص ١٠.

(٨) محمد عارف. خلاصة الأفكار في فن المعمار. ١١٣٥هـ - ج ١ ص ٩٢.

## الملحق الأول

### مرسوم بشارة وفاء النيل

وكتب الأديب تقي الدين أبو بكر بن حجة بشارة بن الملك المؤيد شيخ سنة عشرة وثمانمائة: ونبدى بعمله الكريم ظهور رية النيل الذي عاملنا الله بالحسنى وزيادة وأجادة لنا فى طرق الوفاء على أجمل عادة وخلق أصابعه ليزول الإبهام فاعلن المسلمون بالشهادة كسر بمسرى فأمسى كل قلب بهذا الكسر محبوراً، وأتبعناه بنوروز وما برج هذا الإسم بالسعد المؤيدى مكسوراً، دق قفا السودان فالراية البيضاء من كل قلع عليه، وقبل ثغور الإسلام فأرصفها ريفه الحلو فمالت أعطاف غصونها إليه، وشبب خيريه فى الصعيد بالقصب، ومد سبائكه الذهبية إلى جزيرة الذهب فضرب الناصرية واتصل بأمد دينار وقلنا: لولا أنه صبغ بقوة لما جاء وعليه الإحمرار. وأطال الله عمر زيارته فتردد إلى الآثار، وعمته البركة فأجرى سواقى ملكة إلى أن غدت جنة ترى من تحتها الأنهار وحصن مشتهى الروضة فى صدره محناً عليها حمو المرضعات على الفطيم.

وارشفنا على ظمأ زلالاً ألد من الدامة للنديم وراق مديد بحره لما انتظمت عليه تلك الأبيات وسقى الأرض سلاقتة الخمرية فخدمته يحلو النبات، وأدخله إلى جنات النخيل وأعاناب فألق النوى والحب، فأرضع فى أحشاء الأرض جنين النبات، وأحيا له أمهات العطف والأب. وصافحته كفوف الموز فختمها بخواتمه العقيقة ولبس الورد تشريفه وقال: أرجو أن تكون شوكتى فى أيامه قوية ونسى الزهر بحلاوة لقائه مرارة النوى، وهامت به مخدرات الأشجار ما رخت فروعها عليه من شدة الهوى، واستقى النبات ما كان له ذمة الرى من الديون، ومازج الحوامض بحلاوته فهام الناس بالسكر والليمون، وانجذب إليه الكباد وامتد، ولكن قوى قوسه لما حظى منه بسهم لا يرد ولبس شربوش الأترج وترفع إلى أن لبس التاج، وفتح وعلم بأقلامها ورسم لمحبوس كل سد بالإفراج، وسرح بطائق السفن فخفت أجنحتها، بمختلف بشائره وأشار بأصابعه إلى قتل المحل بادر الخصب إلى امتثال أوامره، وحظى بالمعشوق وبلغ من كل مدينة مناه، فلا سكن على البحر إلا تحرك ساكنه بعد ما نفقه وأتقن باب المياه، ومد شفاه أمواجه إلى تقبيل فم الخور، وزاد مترعة فاستحلى المصريون زائدة على الفور ونزل فى بركة الحبش فدخل التكرور فى طاعته، وحمل على الجهات البحرية فأقر الله عينه وصار أهل دمياط برزخ من المالح وبينه، وطالب


المالح رده بالصدور وطعن في حلاوة شمائله، فما شعر إلا وقد ركب عليه ونزل في ساحله.

وأما المحاسن فدارت دوائره على وجنات الدهر عاطفة، وتقلت أرداف أمواجه على خصور الجوارى واصطربت كالخائفة زمال شيق النخيل إليه فلثم ثغر طالعه وقبل سالفه وأمست سود الجوارى كالحسنات على حمرة وجناته وكلما زاد الله في حسناته فلا فقير إلا حصل له من فيض نعماء فتوح سنة ولا ميت خليج الإعاش به ودبت فيه الروح، ولكنه احمرت عينه على الناس بزيادة وترفع فقال له المقياس عندي قبالة كل عين إصبع. ونشر أعلام قلوعه وحمل وله على ذى الجزيرة زجرة، ورام أن يهجم على غيره بلاده فابدرا إليه عزم المؤدى وكسرى.

وقد أثرنا الجناب بهذه البشرى التى يسرى فضلها برأ، وبحراً، وحدثناه من البحر ولا حرج وشرحنا له حالاً وصدراً ليأخذ حظه من هذه البشارة البحرية بالزيادة الوافرة وينشق من طيبها نشرأ فقد حملت له من طيبات ذلك أنفاساً عاطرة. والله تعالى يوصل بشارتنا الشريفة لسمعة الكريم ليصير بها فى كل وقت منسفاً، ولا برح من نيلها المبارك وأنعامنا الشريفة على كلا الحاليتين<sup>(١)</sup> فى وفا.

---

<sup>(١)</sup> السيوطى. حسن المحاضرة جـ ٢ ص ٣٩١.



( لوحة ٢٠ )  
سد أم دينار من الحجر والطوب الأحمر

## الملحق الثانى

### أبيات شعرية عن تجديد الغورى لجسور خليجى القاهرة والناصرى

قناطر للأجر والخير  
مؤيد بالعز منصور  
قد شاع فى طول وتقصير  
ترهو بشنين وفرفور  
بأمه من غير مأمور  
بالكل قد ضاعت من النور  
والعين للحاجب ذو نور  
من ضيق بنيان وتحقير  
لم يحتكمها صاحب السور  
باباً بها يسمى بتقدير  
يدخل فيها كل شختور  
بسرعة فيه على الفور  
بناها فى مصر كالطور  
قنطرة فاقت على السور  
كذا عمر شاه بعد تأخر  
تسلسلت من غير تنكير  
فجاء جسر غير مشكور  
يذهو بمنظوم ومنثور  
عقود هادور على دور

قد جدد الغورى سلطاننا  
أكرم به ملك أشرف  
على الخليج الحاكمى وضعها  
قناطر الوز قد أقبلت  
كذا بنى وأئل معمورة  
وجددت قنطرة بعدها  
قنطرة الحاجب تجديده  
فأى على الخروب فيما بنى  
وكان فى تجدها حكمة  
قنطرة الباب تسرى فوقها  
علا بناها صار فى وسعه  
والموسكى صلب بنيانها  
كذا حسين صار مع سنقر  
وباب خرق حار لما رأى  
وقطز دق شييد بنيانه  
وكم سباع قادهما نصيره  
وجسر البحر بزربية  
وجسور المقياس حتى غندا  
ومجرة الميدان إنشائه

## المراجع العربية القديمة

- ابن الأعرابي ( أبى عبد الله محمد بن زياد )  
- البئر. نشر د. رمضان عبد التواب،  
الهيئة المصرية العامة للتأليف والنشر. ١٩٧٠  
ابن اياس ( محمد بن أحمد بن اياس الحنفى المصرى )  
بدائع الزهور فى وقائع الزهور. الطبعة الثانية. القاهرة ١٩٦١.  
مطبوعات المعهد الألمانى للأثار بالقاهرة  
نشق الأزهار فى عجائب الأقطار. مخطوط بمكتبة الأزهر برقم ٢٧٩  
أباطة ١٦٣٩ الأزهر  
ابن تغرى بردى ( أبى المحاسن يوسف بن تغرى بردى )  
النجوم الزاهرة فى ملوك مصر والقاهرة. نسخة مصورة عن طبعة  
دار الكتب. وزارة الثقافة. المؤسسة المصرية العامة للتأليف والترجمة  
والطباعة والنشر  
ابن حبيب ( الحسن بن عمر بن الحسن بن عمر )  
تذكرة النبيه فى أيام المنصور وبنيه. تحقيق محمد أمين ١٩٨٢  
ابن جبير  
الرحلة. طبعة دار التحرير  
ابن حوقل ( أبو القاسم محمد )  
كتاب صورة الأرض. ليدن ١٩٣٨  
ابن خلكان ( أبو العباس شمس الدين أحمد )  
وفيات الأعيان وأبناء الزمان. طبع ١٢٧هـ — دار الطباعة  
الأميرية المصرية  
ابن دقماق ( ابراهيم بن محمد بن ايدمر العلائي )  
الإنصاف لواسطة عقد الأمطار. طبعة أولى ببولاق مصر المحميصة  
١٣٠٩هـ  
ابن رسته ( أبو على أحمد بن عمر )  
الأعلاق النفيسة — ليدن ١٨٩١  
ابن زنبيل ( الشيخ أحمد الرمال )  
أخرة المماليك واقعة السلطان الغورى مع سليم العثمانى ١٩٦٢م.  
ابن الزيات ( شمس الدين أبو عبد الله محمد بن ناصر الدين )  
الكواكب السيارة فى ترتيب الزيارة

ابن سعيد  
بسط الأض  
ابن سيده  
المخصص  
ابن شاکر الکتبی  
فوات الوفیات  
ابن شاهین ( عرس الدین خلیل بن شاهین الظاهری )  
زبدة كشف الممالك وبيان الطرق والمسالك. باريس. تصحيح بولس  
رراويس ۱۸۹۴م  
ابن ظهيرة ( محمد بن الحسين المخزومي )  
الفضائل الباهرة في محاسن مصر والقاهرة. دار الكتب ۱۹۶۹م  
ابن الحكم ( أبو القاسم عبد الرحمن بن عبد الله )  
فتوح مصر وأخبارها. ليدن ۱۹۲۲م  
ابن ممتی ( ابو المكارم أسعد )  
قوانين الدواوين. تحقيق عزيز سوريال. مطبعة مصر ۱۹۴۰م  
ابن منظور  
لسان العرب. بولاق ۱۳۰۰هـ  
ابن الوردی ( سراج الدین حفص بن عمر- )  
جريدة العجائب وفريدة الغرائب ۱۹۴۰  
ابو شامة ( شهاب الدین أبی محمد عبد الرحمن بن إسماعيل بن إبراهيم  
المقدس الشافعی )  
الروضتين في اخبار الدولتين. مطبعة وادی النيل.  
أبو صالح الأرمني ( أبو المكارم جرجس بن مسعود )  
تاريخ الشيخ ابو صالح الأرمني. الكسفورد ۱۸۹۵م  
أبو الفدا ( السلطان عماد الدین إسماعيل صاحب حماة )  
تقويم البلدان. تصحيح ريندود والبارون مالك كوكين. باريس ۱۸۴۰  
الإدریسی  
نزهة المشتاق في اختراق الآفاق. طبع ليدن ۱۸۶۴م  
الأدفوی ( کمال الدین جعفر بن ثعلب الشافعی )  
الطالع السعيد الجامع لأسماء نجباء الصعيد. الدار المصرية للتأليف  
والترجمة ۱۹۶۶م  
الإسحاقی ( محمد عبد المعطی بن أبی الفتح بن أحمد بن علی )  
أخبار الأول فيمن تصرف في مصر من ارباب الدول. تصحيح حسن  
سلامة ۱۲۹۶هـ



الأصطخرى ( أبو إسحاق إبراهيم بن محمد الفارسي )

مسالك الممالك. ليدن ١٩٢٧

البلوى ( أبى محمد عبد الله بن محمد المدني )

سيرة أحمد بن طولون. تحقيق محمد كرد على دمشق ١٣٥٨هـ

الجبرتي ( الشيخ عبد الرحمن بن حسن الجبرتي )

تاريخ عجائب الآثار في التراجم والأخبار. دار الجيل ببيروت.

الطبعة الثانية ١٩٧٨

الجركسي

أخبار مصر. مخطوط بمكتبة الجامع الأزهر ٤٠٥١ خ - ٥٣٥٨٤

تاريخ

الجوهري ( على بن دارد الجوهري الصريفي )

- أنباء العصر بأخبار العصر. تحقيق حسن حبشي سنة ١٩٧٠

- نزهة النفوس والأبدان في تواريخ أهل الزمان. تحقيق حسن

حبشي. الجزء الأول ١٩٧٠، الجزء الثاني ١٩٧١، الجزء الثالث

١٩٧٤، الجزء الرابع مخطوط تحت الطبع.

الحجازي ( شهاب الدين أحمد )

نيل الرائد في النيل الوند. مخطوط بدار الكتب - ١٨٨ بلدان مكتبة

تيمور.

السخاوي ( شمس الدين محمد السخاوي )

- الضوء اللامع لأهل القرن التاسع ١٣٥٤هـ

- التبرك المسبوك في ذيل السلوك. مكتبة الكليات الأزهرية

السخاوي ( على بن أحمد بن عمر )

تحفة الأحباب وبغية الطلاب في الخطط والمزارات والتراجم والبقاع

المباركات. طبعة أولى ١٩٣٧ تصحيح وتعليق محمود ربيع وحسن

قاسم

• سيرة الظاهر بيبرس. الكتاب الثاني عشر. مخطوط مجهول المؤلف

بدار الكتب تحت رقم ١٤ قصص تيمور. نسخ في ١٣٠٧هـ نسخة

محمد جاد المحدث.

• السيوطي ( جلال الدين عبد الرحمن )

حسن جلال المحاضرة في تاريخ مصر والقاهرة. تحقيق أبو الفضل

إبراهيم. مطبعة الحلبي. طبعة أولى ١٩٦٨.

الشجاعى ( شمس الدين الشجاعى )

تاريخ الملك الناصر محمد بن قلاوون. تحقيق بربارة شيفر - طبعة

المعهد الألماني للأثار بالقاهرة.

الشرقاوى (عبد الله الشرقاوى)  
تحققة الماظرين فيمن ولى مصر من الولاة والسلاطين. تصحيح  
الشيخ حسن سلامة- المطبعة الحسنية بكوم الشيخ سلامة بالقاهرة  
١٢٩٦هـ.

الفيروزيادى (مجد الدين محمد بن يعقوب الشيرزى)  
القاموس النحيط. القاهرة ١٩٣٨- الطبعة الرابعة مطبعة دار  
المأمون.

القلقشندى  
صبح الأعشى فى صناعة الإنشا. المطبعة الأميرية ١٩١٣م -  
١٩٢٢م.

الكندى (أبى عمر محمد بن يوسف الكندى المصرى)  
كتاب الولاة والقضاة. تصحيح رفن كست. بيروت ١٩٠٨  
المارودى (أبى الحسن على بن محمد بن حبيب البصرى البغدادى)  
الأحكام السلطانية. القاهرة مطبعة الحلبي. الطبعة لثالة ١٩٧٣  
المسبحى (محمد بن عبيد الله)  
أخبار مصر فى سنتين من ٤١٤هـ - ٤١٥هـ تحقيق وليم حميلورد  
١٩٨٠

المسعودى  
مروج الذهب ومعادن الجوهر. كتاب التحرير ١٩٦٧.  
المقدسى (شمس الدين ابو عبد الله محمد بن أحمد بن أبى بكر النشامى)  
أحسن التباسيم فى معرفة الأقاليم. مطبعة بريل - ليدن ١٨٧٧.  
المقريزى (تقى الدين أحمد)  
- المواعظ والإعتبار بذكر الخطط والآثار دار التحرير للطبع والنشر  
عن طبعة بولاق ١٢٧٠هـ  
- السلوك فى معرفة دول الملوك ج ١، ج ٢ تحقيق الدكتور  
مصطفى زيادة، ج ٣ تحقيق د. سعيد عاشور ١٩٧٠ و ١٧٢  
- رسالة عن ثغر دمياط. مخطوط ١١٧٢ مجاميع أباطة - رقم  
٧٣١٤ تاريخ

ميخائيل الصباغ  
المقياس. كتب فى السنة ١٣ للمشيخة الفرنسية فى شهر فكوريال.  
مخطوط بدار الكتب تحت رقم ٣٧٤ المكتبة التيمورية. تاريخ.  
النابلسى (أبى عثمان النابلسى الصغر الشافعى)  
- تاريخ الفيوم وبلاده. دار الجيل بيروت ١٩٧٤.

- لمدق ائقوانفن .

ناصر آسرو


سفر نامه ترءمة بءفن آءشاب ١٩٤٥

الواقءف ( محمد الواقءف )

فءوح الشام . الطبعه الأولى ١٩٣٥ . المطبعة العنمانفة بكفر الزعاوى .

فاقوء

معمم البلدان . طبعه أولى ١٩٠٦



( لوحة ٢١ )  
الإحتفال بفتح السد الترابى لخليج القاهرة

## المراجع العربية الحديثة

أحمد راغب

مشروع فتح ميناء دمياط مطبعة مصر ١٩٣٤

د. أحمد فخري وآخرين

الموسوعة المصرية

أحمد فهمي أبو الخير

- مقال عن المجارى المائية. مجلة الهندسة. العدد الخامس مايو

١٩٣٢ لسنة ١٢

- مقال عن السواقي. مجلة الهندسة العدد السادس يونية ١٩٣٢.

ادوار جود فريد

بعض آراء عن سدود الخزانات. مجلة الهندسة عدد ٨، ٩، ١٠ لسنة

١٩٣٥.

أمين سامي

تقويم النيل. الطبعة الأولى دار الطلكتب ١٩٢٨

ايفان كومزين

سد أسوان العالى. ترجمة عصمت عبد المجيد القاهرة ١٩٦٥ -

الدار القومية للطباعة والنشر.

ايفانز. أ. ج

هيروودت. ترجمة أمين سلامة. الدار القومية للطباعة والنشر.

بيتر فارب

قصة السودان. ترجمة محمد توفيق نحوود. دار النهضة العربية

١٩٦٤.

بتلر

فتح العرب لمصر. ترجمة محمد فريد أبو حديد. دار الكتب ١٠٣٣.

البيير جبريل

حفريات الفسطاط. طبعة أولى دار الكتب ١٩٢٨ ترجمة محمود

عكوش وعلى بهجت

جرجى زيدان

- تاريخ مصر الحديث مع فذلكة تاريخ مصر القديم. مطبعة بغداد.

- جسر جربى. كتيب عن تاريخ جربى بالعراق. طبعة بغداد.

حسن الشربيني

تطور الرى والصرف. الألف كتاب العدد ٢٦٤.

حسن عيد الوهاب

- تخطيط القاهرة وتنظيمها منذ نشأتها ١٩٥٧
- مقال العمارة فى عصر المماليك البحرية - عدد ٩ لسنة ١٩٤٠.

حسن الهوارى

القساط

رفاعة الطهطاوى

- انوار توفيق الجليل فى أخبار مصر وتوثيق بنى إسماعيل. بولاق ١٢٨٥هـ.

د. رمزى مفتاح

إحياء التذكرة فى النباتات الطبية والمفردات العطارية.

سعاد ماهر

- مقال مجرى فم الخليج بالمجلد السابع من مجلة الجمعية المصرية للدراسات التاريخية ١٩٥٨
- محافظات مصر وآثارها الباقية فى العصر الإسلامى ١٩٦٦.
- القاهرة فى ألف عام ١٩٦٩.

السيد السمنى

- مقال تبطين المجارى المائية. مجلة الهندسة المدنية عدد ٤ سنة ١٩٥٢

د. سيد كريم

- قاهرة إسماعيل فى ميزان التاريخ العدد ٦ - ٧ من المجلد الخامس سنة ١٩٤٥

د. سيد مرتضى

- مقال الحياة الهندسية فى عصر إسماعيل بمجلة الهندسة. العدد الخامس

سيدة إسماعيل الكاشف

- مصادر التاريخ الإسلامى - مكتبة الانجى ١٩٧٦
- محاضرات العيد الخمسينى لكلية الآثار. مجلة الآثار
- الآثار الإسلامية ودراسة التاريخ الإسلامى يناير ١٩٧٦

عباس الشناوى

تقرير غير مطبوع عن جوائز تتييس هيئة الآثار المصرية.

عبد الرحمن الرافعى

- عصر إسماعيل. الطبعة الثانية ١٩٤٨ مكتبة النهضة المصرية
- عصر محمد على. الطبعة الثالثة مطبعة الفكرة ١٩٥١

## عبد الرحمن ذكى

- مقال قاهرة إسماعيل العظيم. مجلة الهندسة العدد الخامس
- بناء القاهرة فى ألف عام ١٩٦٩.

## عبد الرحمن عبد التواب

- مقال عن قنطرة المجدوب. الكراسة ٤٠ للجنة حفظ الآثار.
- مقال بنر يوسف. مجلة العدد ٦٨.
- منشأنتا المائية.
- قايتباى الهيئة المصرية العامة للكتاب ١٩٧٨.

## د. عبد العال الشامى

- مصر عند الجغرافيين العرب. رسالة ماجستير بقسم الجغرافيا بأداب القاهرة ١٩٧٣.

## د. عبد اللطيف إبراهيم

- دراسات تاريخية وأثرية فى وثائق من عصر الغورى. رسالة دكتوراه بأداب القاهرة.
- وثيقة قراقجا الحسى. مجلة كلية الآداب جامعة القاهرة. مجلة مايو ١٩٥٦.
- دراسات فى الآثار الإسلامية. المنظمة العربية للتربية والثقافة ١٩٧٩.
- وثائق السلطان قايتباى. المؤتمر الثالث للآثار جامعة الولى العربية.

## عبد المنصف محمود

- على ضفاف بحيرات مصر. الدار القومية للطباعة والنشر ١٩٦٧.

## العدوى ناصف

- هندسة الرى والصرف والموارد المائية ج ١ ١٩٧٦

## د. على إبراهيم عبده

- النهر الخالد. الدار القومية للطباعة والنشر ١٩٦٤

## على بهجت

- حفريات الفسطاط. دار الكتب طبعة أولى ١٩٢٨.

## على شافعى

- أعمال المنافع الكبرى فى عهد محمد على الكبير. طبع دار المعارف بمصر ١٩٥٠.

## على مبارك

- الخطط التوفيقية الجديدة. بولاق ١٣٠٦هـ -

- نخبة الفكر فى تدبير نيل مصر. طبعة أولى بمطبعة وادى النيل  
١٢٩٧هـ

عمر طوسون

تاريخ خليج الإسكندرية القديم وترعة المحمودية - مطبعة العدل  
بالأسكندرية ١٩٤٢.

فريد شافعى

العمارة العربية فى مصر الإسلامية. المجلد الأول ( عصر الولاية )  
القاهرة ١٩٧٠.

د. فهيم حسين ثاقب

ميكانيكا التربة. القاهرة ١٩٦٤

كامل بخاتى

الحيازات المنظمة للماء. مجلة الهندسة. العدد الخامس إبريل ١٩٣٠

كامل غالى

تحفة العصر فى الزراعة بمصر

كزانوقا

تاريخ ووصف قلعة الجبل. ترجمة د. أحمد دارج ١٩٧٤.

كلوت بك

لمحة عامة إلى مصر. تعريب محمد مسعود

د. كمال الدين سامح

العمارة الإسلامية فى مصر. جامعة القاهرة ١٩٧٠

لينان بلفون

- مذكرة عن أعمال المنافع الكبرى التى تمت بمصر. ترجمة وزارة

الأشغال الأميرية بمصر.

- خرائط القطر المصرى ملحقة بكتاب المنافع العامة الكبرى

للمهندس على شافعى

محمد حسنى أمين

النيل يتحول. القاهرة ١٩٦٤

محمد حسن سليمان

هندسة العزب. الطبعة الثانية. مطبعة العلوم ١٩٤٢.

محمد حمدى المناوى

نهر النيل فى المكتبة العربية. الدار القومية للطباعة والنشر ١٩٦٦

محمد الدفراوى

مثال الخطأ فى اختيار نوع الأساسات. مجلة العمارة مجلد ٥ عدد ٢، ٣.

محمد خليفة



استعمال الخوازيق فى الأساسات. مجلة العمارة مجلد ٥ - ١٩٤٥.

محمد رمزى

- القاموس الجغرافى.

- تعليقات بحواشى كتاب النجوم لابن تغرى بردى

د. محمد ضياء الدين

الخراج والنظم المالية الإسلامية. دار الإنصار.

محمد عارف

خلاصة الأفكار فى فن المعمار. القاهرة ١١٣٥هـ

محمد عبد العزيز

جزيرة الروضة. رسالة ماجستير كلية الآثار جامعة القاهرة

محمد فؤاد مرابط

الفنون الجميلة عند القدماء. مطبعة الإعتماد بمصر ١٩٥٠.

محمد كامل نبيه

مذكرة عن تاريخ قناطر اللاهون على بحر اليوسفى بإقليم الفيوم

والترميمات التى عملت بها. وزارة الأشغال ١٩٣٢.

محمد مختار

التوقيقات الإلهامية ١٢١١ مطبعة بولاق.

د. محمد مصطفى نجيب

منشأة قرقماش أمير كبير. الملحق الوثائقى. رسالة دكتوراه

محمود أحمد

مقال مقياس النيل. مجلة الهندسة العدد الثانى فبراير ١٩٢٠

محمود عرفة محمود

تاريخ العرب قبل الإسلام دار الثقافة العربية ١٤٠٤هـ.

محمود الفلكى

الإسكندرية القديمة كما إكتشفها المؤلف بأعمال الحفر وسبر الغور

والمسح وطرق البحث الأخرى. ترجمة محمود صالح الفلكى -

دار نشر الثقافة بالإسكندرية ١٩٦٧.

نيبور

رحلة إلى مصر. ترجمة د. مصطفى ماهر ١٩٧٧.

هرتس باشا

- مقال صهاريج الإسكندرية بملحق التقرير ٢٣٨ بكراسة لجنة حفظ

الآثار بسنة ١٨٥٨م.

- وصف مصر لعلماء الحملة الفرنسية - ستة الأجزاء الأولى  
ترجمة سهير الشايب مطبعة الخنجي.

#### د. وهيب كامل

ترجم إلى العربية

- استرابون في مصر القديمة

- ديودور الصقلي في مصر القاهرة ١٩٤٧.

#### د. يحيى مصطفى محمود

الهندسة المعمارية في الوسط المائي. الدار المصرية للتأليف

والترجمة ١٩٦٥.

#### يحيى يسرى

- الرى والصرف في مصر بين الماضى والحاضر. المطابع الأميرية  
١٩٧٥.

- كراسات لجنة حفظ الآثار ١٨٨١ - ١٩٧٩

- ملفات هيئة الآثار الإسلامية والقبطية.

- محفوظات قسم الرسم - مركز تسجيل الآثار الإسلامية والقبطية  
هيئة الآثار.

- فهرس الآثار الإسلامية لمديرية القاهرة ١٩٥٢.

- حجة وقف الجمالى يوسف ١٠٦ / ١٧ دار الوثائق القومية.


- حجة وقف جوهر اللاء ١٠٢١ أوقاف " الأشرف برسباى نشر

وتعليق د. أحمد دارج مطبوعات المعهد الفرنسى للآثار ١٩٦٣ " .

- حجة وقف عبد الباسط ابن خليل ١٠٥ أوقاف - حجة وقف

قلاوون ٧٠٦ أوقاف جديدة.

- قلاوون ٨١٠ أوقاف.



( لوحة ٢٢ )  
مصنع ساقية الناصر محمد بعرب آل يسار

## المراجع الأجنبية

**Bercham ( M. Van )**

Materiux pour un corpus inscription arabicarum , EGYPT.  
(M S.F.A.O) le caire 1894 - 1903

**Cresswell ( K.A.C )**

The aqueduct of ibn Touloun Bullitin de l'institute francaise, XVI,  
1919 d'archeologic orientale.

The great aqueduct Bulletin de l' l'institute francaise, XVI, 1919  
d'archeologic orientale.

Muslim Architect of EGYPT, Oxford 1951.

Early muslim architecture, 1932 - 1940.

Ashort account of early muslim aechitectuer London 1958.

The Works of Sulten bibars. Bulletin de institute francais, TXXVI  
1928.

Comite de conservation des monumnts de l'art arube 1884 - 1921.

**Corbet,**

The works of Ahmed ibn touloun journale Asiatique 1883.

**Devonshire, M.R.L.**

Quatre - Vinhts Masquees etautes monuments Muslmuns du Caire.  
Bulliten institute Francise 1925.

**Ghalib, Kamil L'Mikyias**

Imprimerie de l'institute francis d, Archeologue orientale 1951.

**Gust & Richmond**

Misr in the fifteen centaey.

**Michael, Rogers**

The spread of Islam Oxford.

**Niebuhr,**

Voyage en arabie Amesterdam 1795.

**Norden, F.I.**

Voyogen d'Egypte et de nubie Tome Socond. Paris Mccycy by Frederic  
louis norden

**Pascal Coste**

Architedture arabe ou monuments du kaire. mesures et dessines de 1818 -

1825 Paris MDCCCXXXIX.

**Patricolo**

Comite reser voire Repport 417, 1910.

**Pococke, Richard**

Adescription of the east & some other countries London MDCCZLIII.

**Popper, William**

The Cairo Nilometer syuelies in iln Taghri. Birdis. chronicles og Ehypt.

**Prisse Dovennes**

L' Art arabe D'apres les monuments du caire depuis le VII sieclc jecqu a la fin du XVIII paris 1877.

**Palmiere M.A.**

L'Egypte et la Nubie Grand Album, Monmentl, historique. Archetectural.  
Paris 1937.

**Robert hay**

Illustrations of Cai, London 1840.

**Said Nagib**

The history of irrigation, An essay.

**Toussoun omer**

Memoire sur l'histoire du Nile 3 Tomes. L'instityt d'Egypt. Cairo 1925.

**William Brckedon**

Egypt & Nubia. Grand Album London MDCCCZLVI.

**L'expedition Francoise**

Description de l'Egypt etate moderne. II Tome, I de L'imprimrie.  
Impriale a paris MACCCIX, Tome II de l'impimerie Royals  
MDCCCXVIII.

**Zaki, Abd el Rahman**

L'extention au Caire enter L'an 369 et 1517.  
Calloque international sur l'histoire due Caire.

## الفهرس

الصفحة	الموضوع
١١	<u>الفصل الأول: مقياس النيل</u> .....
١٣	المقاييس التي بناها المسلمون .....
١٨	تاريخ مقياس الروضة .....
٢٤	موظفو المقياس .....
٢٧	حفل وفاء النيل .....
٣٧	<u>الفصل الثاني: خليج وحسور القاهرة</u> .....
٣٩	خليج القاهرة .....
٤٧	أسماء خليج القاهرة .....
٥٠	الجسور الخشبية .....
٥٦	الجسور البنائية .....
٥٧	جسر صلاح الدين الأيوبي .....
٦٤	جسر قايتباي .....
٦٥	<u>الفصل الثالث: السقايات</u> .....
٦٧	تعريف السقايات .....
٦٩	نشأة السقايات .....
٧٣	سقاية ابن طولون .....
٨٣	سقاية فم الخليج .....
١٠١	السواقي .....
١٠٥	الآبار .....
١٠٨	بنر يوسف .....
١١٣	<u>الفصل الرابع: القناطر</u> .....
١١٦	قنطرة أبو المنجا .....
١٢٩	قنطرة اللاهون .....
١٣٦	قنطرة أم دينار .....
١٤١	<u>الفصل الخامس: وسائل حفظ المياه</u> .....
١٤٥	الصهاريج العامة .....
١٤٥	صهاريج تنيس .....
١٥٥	صهاريج الإسكندرية .....
١٦٠	ماهية السدود .....
١٦٣	أنواع السدود .....
١٦٦	سدود حجز البحر المتوسط .....

١٦٨	السدود يوسط مجرى نهر النيل
١٧٢	سدود ورفع منسوب المياه
١٧٨	سدود رى الحياض
١٨١	<u>الفصل السادس: الخزانات المفتوحة</u>
١٨٤	الخزانات الطبيعية
١٨٧	الخزانات الصناعية
١٨٧	المصانع
١٨٨	مقاسم المياه
١٩٠	تبطين المجارى المائية
١٩٣	الملحق الأول
١٩٦	الملحق الثانى
١٩٧	المراجع العربية القديمة
٢٠٣	المراجع العربية الحديثة
٢١٠	المراجع الأجنبية
٢١٢	الفهرس







## المؤلف

- سامى محمد نوار

- أستاذ الآثار الإسلامية المساعد بكلية الآداب - جامعة جنوب الوادي

- تخرج من كلية الآداب جامعة القاهرة وحصل على ليسانس الآثار عام ١٩٧٣

- حصل على درجتى الماجستير والدكتوراه من كلية الآداب - جامعة أسيوط

- عمل كبيراً للمفتشين بهيئة الآثار المصرية وأشرف على العديد من أعمال

الترميم للآثار الإسلامية فى القاهرة القديمة .

- الحق بسلك التدريس الجامعى عام ١٩٨٦

- عضو جمعية الأنار بين العرب

- عضو الجمعية التاريخية الليبية

- له العديد من الأبحاث والولفات فى مجال الآثار الإسلامية

- كتب للمؤلف تحت النشر :

أ - فى صناعة الخطوط الأيرانية

ب - الكامل فى المصطلحات العمارة الإسلامية من بطون المعاجم اللغوية

ج - دراسات فى الآثار الإسلامية (مع آخرين)

0255584