

عبدہ مباشر  
إسلام توفیق

# سینا الموقع والتاریخ



دارالمعارف



# سِينَا الموقع والتاريخ

تصميم الغلاف : نادية النحاس

الناشر : دار المعارف - ١١١٩ كورنيش النيل - القاهرة ج. م. ع .

عيدہ مباشر  
إسلام توفيق

# سینا الموقع والتاریخ



دارالمعارف

## إهداء

إلى كل رجال المجموعة ٣٩ قتال ، الشهداء منهم والأحياء ، فهؤلاء  
الرجال الذين قاتلنا معهم وبيجوارهم كانوا نور الفجر وانبثاق الأمل بعد  
أيام يونية الحصاد .

وإلى الرجل الذى كان خلف تكوين هذه المجموعة .

المؤلفان

## كلمة شكر

عندما سلمت أصول هذا الكتاب للمخابرات الحربية لمراجعته للموافقة على نشره ، قرر المسئولون هناك ضرورة عرضه على هيئات وإدارات أخرى بالقوات المسلحة منها هيئة البحوث وإدارة المساحة وفرع المعلومات لمراجعة ما تضمنه الكتاب من معلومات ، وبرغم أنني تسلمت الكتاب والموافقة على النشر بعد أشهر طويلة من الانتظار والسعى بين مكاتب هذه الإدارات والهيئات ، إلا أنني أتوجه لهم جميعا بالشكر ، فأين لي مثل هذه الهيئات التي تراجع ما في الكتاب من معلومات .

عبدہ مباشر





## سيناء في القرآن الكريم

- ١ - سورة البقرة / ٦٣ :  
( وإذ أخذنا ميثاقكم ورفعنا فوقكم الطور خذوا ما أتيناكم بقوة واذكروا ما فيه لعلكم تتقون )
- ٢ - سورة مريم / ٥٢ :  
( وناديناه من جانب الطور الأيمن وقربناه نجيا )
- ٣ - سورة طه / ٨٠ ، ٨١ :  
( يا بني إسرائيل قد أنجيناك من عدوكم وواعدناك من جانب الطور الأيمن ونزلنا عليك المن والسلوى ، كلوا من طيبات ما رزقناكم ولا تطغوا فيه فيحل عليكم غضبي )
- ٤ - سورة طه / ٩ - ١٤ :  
( وهل أتاك حديث موسى ، إذ رأى نارا فقال لأهله امكثوا إني آنست نارا لعلي آتيكم منها بقبس أو أجد على النار هدى ، فلما أتاها نودى يا موسى ، إني أنا ربك فاخلع نعليك إنك بالوادى المقدس طوى وأنا اخترتك فاستمع لما يوحى ، إني أنا الله لا إله إلا أنا فاعبدني وأقم الصلاة لذكري )
- ٥ - سورة القصص / ٤٦ :  
( وما كنت بجانب الطور إذ نادينا ولكن رحمة من ربك لتنذر قوما ما أتاهم من نذير من قبلك لعلهم يتذكرون )
- ٦ - سورة الطور / ١ - ٨ :  
( والطور ، وكتاب مسطور ، فى رق منشور ، والبيت المعمور والسقف المرفوع ، والبحر المسجور ، إن عذاب ربك لواقع ، ماله من دافع )
- ٧ - سورة التين / ١ - ٤ :  
( بسم الله الرحمن الرحيم . والتين والزيتون ، وطور سينين وهذا البلد الأيمن ، لقد خلقنا الإنسان فى أحسن تقويم )

٨ - سورة المؤمنون / ١٩ ، ٢٠ :

(فأنشأنا لكم به جنات من نخيل وأعناب لكم فيها فواكه كثيرة ومنها تأكلين ، وشجرة تخرج من طور سيناء تنبت بالدهن وصبغ للآكلين)

٩ - سورة النساء / ١٥٤ :

(ورفعنا فوقهم الطور بميثاقهم وقلنا لهم ادخلوا الباب سجدا)

## بِسْمِ اللّٰهِ الرَّحْمٰنِ الرَّحِیْمِ

### مقّمة

#### للعقید بحری / إسلام توفیق

صدرت التعلیمات للوحدة التي كنت أعمل بها للتوجه إلى شرم الشيخ في أواخر مايو ١٩٦٧ على إثر التوتر الذي حدث على الحدود مع إسرائيل في ذلك الوقت ، وكانت المرة الأولى التي أعمل فيها في هذه المنطقة . وبدأ العمل الجاد الشاق فور الوصول لإعداد الأرض وإعداد الجنود للملاقاة العدو الإسرائيلي ، والثقة تملأ نفسي أن الجيش المصري الذي تمكن من الحصول على خبرة القتال في جبال اليمن وأوديته سيعطى العدو درسا يعيد إليه رشده ويفيقه من غفلته ، وأن المعركة ستكون من جانب واحد إذا تهور العدو ، وبدأ المعركة ؛ إذ سيكون كالكبش الذي قدم نفسه قربانا بمحض إرادته ! وجاء صباح ٥ ، ٦ يونيو ١٩٦٧ ، وعلمت أن العدو قد بدأ ما كان متوقعا ، وبدأت أتابع الأخبار باشتياق شديد ، وأتابع إذاعة صوت العرب التي كانت تنقل فيها البيانات العسكرية عن المعركة ، وأخذت أحصى عدد طائرات العدو التي سقطت واشتعلت ودمرت ، وأطرح هذا العدد الذي أعلمه عن قوات العدو الجوية في عملية حسابية بسيطة ، فوجدت أن العدو قد فقد أكثر من ٨٠٪ من قواته الجوية في اليوم الأول من المعركة ، وبدأت أوضح للجنود هذا الموقف العظيم والفرصة التي لا تعوض لقواتنا للانتهاء من هذا العدو الذي وضع في قلب العالم العربي لاستنزافه باستمرار وإذلاله وجعله لا يستطيع الحياة الهادئة الكريمة ، وفي اليوم التالي توالت البيانات المطمئنة ، وبدأت إذاعة صوت العرب في بث برامجها باللغة العبرية لتهرب العدو ، ونوصل إليه انهيار قواته المسلحة وقرب دخول القوات العربية أرضه من جميع الجبهات المصرية والسورية والأردنية علاوة على الفلسطينية .

وبدأ الموقف يتضح قليلا حينما صدرت التعلیمات بالانسحاب من منطقة شرم الشيخ في آخر ضوء يوم ٧ يونيو ، وبدأت عملية الانسحاب حيث كانت ناقلات الجنود هناك ، وبدأ تدمير مخازن الذخيرة والمعدات الثقيلة ، وسمعت همسا يقول نفس ما حدث في ١٩٥٦ !  
لم أصدق عيني التي رأت القوات تنسحب ، ولم أصدق أذني التي سمعت الهمس حتى إنه غالبني

النحاس بعد أن بدأت الناقلات فى مغادرة شرم الشيخ متجهة إلى الغردقة مما يدل على شدة اطمئنانى أن ما يحدث إنما هو عمل عسكري لمصلحة المعركة وأن المعركة ستبدأ بشكل آخر . وعند الوصول إلى الغردقة صدرت التعليمات بعدم الدخول ، نظراً لأن المطار قد دمر ، وأن الطائرات قد تحطمت ، وتجه الناقلات إلى رأس غارب . وتم ذلك فعلاً ، وكانت الأحداث كثيرة وسريعة ومثيرة ، وأخذنا العربات إلى السويس ، ومنها إلى القاهرة حيث صدرت التعليمات بالعودة مرة أخرى إلى السويس ، ثم صدرت تعليمات أخرى بالعودة إلى الإسكندرية ، وأخذت عربية من الجزيرة متجها إلى مصر الجديدة فإذا إشارات المرور تفتح لعربى والشعب بأكمله ينظر إلى الجيش نظرة اعتزاز وفخر ، والروح المعنوية مرتفعة بشكل غير طبيعى ، وكأن الجيش المصرى قد دخل إسرائيل وأنهى المشكلة والجميع ينتظر الرخاء والهدوء والطمأنينة والعزة والكرامة .

وتوجهت إلى محطة السكك الحديدية لأستقل القطار المتجه إلى الإسكندرية فتقابلت أنا وأحد الزملاء الذى أفهمنى أن المشير أصدر التعليمات للجيش المصرى بإخلاء سيناء لاستدراج الجيش الإسرائيلى وضربه بالصواريخ ومعاودة الهجوم عليه مرة أخرى ، ولاحظت الحفاوة البالغة التى قوبلت بها فى القطار من عماله حيث قدموا لنا الطعام ورفضوا أخذ الثمن . ووصلت إلى الإسكندرية ، وبدأت الأنباء تتوالى وتتضح الأمور ، وكان يوم ٨ يونيو ١٩٦٧ حيث سمعت كلمة النكسة لأول مرة فى حياتى ! .

وحدث التغير المفاجئ ، فى الروح المعنوية من الأمل إلى اليأس ، من الكرامة إلى الذل ، من النصر إلى الهزيمة ! وحدث ما حدث والكل يعلم تفاصيل الحوادث وليس من شأنى أن أسرد أكثر من ذلك ، وتمكنت بفضل الله ولطفه ورحمته أن أتجاوز هذه الفترة العصيبة فى حياتى وأترجم غضبى إلى عمل ، وبدأت الاستعداد الجاد لملاقاة هذا العدو ، وبدأت أتردد على قناة السويس لاستطلاع العدو ودراسة مواقعه واستعداداته عن قرب ، وفى يوم من الأيام وكنت أقف على حافة القناة إذا الشمس تغرب ويسدل الليل ستاره على الضفة الشرقية وأنا أنظر إليها متأملاً ، ويزداد شعورى بخطورة هذا العدو الذى يقف على بعد ١٢٠ كم من القاهرة !

ويبدأ حديث النفس ما هذا العدو؟ ما هذه الاستعدادات والتحصينات والمعدات والأسلحة؟ هل هذا هو آخر ما يرجو؟ هل هذه آخر خطوة له؟ ماذا يريد؟ هل يريد أرضاً متسعة يؤدي فيها تدريباته العسكرية؟ هل يريد أرضاً زراعية ومعادن؟ هل يريد مصائد أسماك؟ هل يريد أماكن سياحية لكي يزيد دخله ويحسن من إمكانياته الاقتصادية؟ ماذا يريد هذا العدو؟ وأعود إلى القاهرة ، فأجد الشعب على جميع مستوياته لا يشعر بهذا الشعور الذى ينتابنى ، ولا يشعر بهذه الخطورة ؛ فالكل منصرف إلى شواغله وكأنه لا عدو على بعد ١٢٠ كم من القاهرة ، الأندية مفتوحة ، والملاهى ودور السينما مزدحمة ، والحياة طبيعية جداً جداً ، ولاقبت صديق العمر ، ذلك الصديق الصادق ،

الذى كنت أطمئن لحديثه وأثق فى كلامه وأشاوره فى أحاسيسى ، فكان الحديث بيننا حول سيناء ، وكانت معلوماته العسكرية فياضة وحبه للقوات المسلحة ولمصر ليس له حدود ، فتبادلنا الحديث : كل منا يدلى بمعلوماته ؛ وانتهينا إلى كتابة كتاب عن سيناء ، وبدأنا وضع هيكل الكتاب وأبوابه ، وبدأت المعركة مع هذا الكتاب حيث لا مراجع فى المكتبة العربية عن هذا الموضوع إلا القليل جداً لا تتوافر فيه المعلومات المطلوبة !

وبدأنا نطرق الأبواب ونسأل الأصدقاء ، ويرشدنا بعض العارفين إلى آخرين ، وهكذا حتى وفقنا الله سبحانه وتعالى بنوره إلى بعض المراجع ، وكنا نقرأ الكتب التى تتكون من ٥٠٠ إلى ١٠٠٠ صفحة لنخرج منها بعدة صفحات ونكتب بأيدينا ، ونراجع ونطبع حتى تم بحمد الله هذا الكتاب المتواضع الذى جمع معلومات لا تتوافر فى كتاب آخر حول هذا الموضوع ، والمهم الآن ليس هو الكتاب ولا المعلومات ، ولكن ما أنسب شئ يمكن عمله بعد أن عرفنا أن سيناء هى درع مصر الشرقية . وأن معظم الأخطار التى تعرضت أو تتعرض لها مصر تأتى من الاتجاه الشرقى منذ كان هناك تاريخ حتى الآن ؟

هل الحل هو تعمير سيناء وإسكان عدة ملايين فيها ؟ هل الحل هو إخلاء سيناء وتحويلها إلى معسكرات للقوات المسلحة أو . . . أو . . . أو . . .

أرجو الله سبحانه وتعالى أن يلقى هذا الكتاب بعض الضوء على سيناء وأهميتها لمصرنا الحبيبة .  
والله ولى التوفيق

والسلام عليكم ورحمة الله وبركاته . .

عقيد بحرى

إسلام توفيق



## الفصل الأول

### السكان

#### مقدمة :

سيناء من الناحية البشرية جزء أكثر اتساعاً وشمولاً من شبه جزيرة ، فهي حلقة الاتصال بين شبه جزيرة العرب والشام ووادى النيل ، وكانت القبائل الرعوية حتى وقت قريب تتجول بحرية في هذا الإقليم المتسع .

ونظراً لندرة الأمطار والمظهر الصحراوي لهذه البيئة فإنها لم تكف أهلها مطلقاً ، فكانوا في حركة دائمة وراء الكلاً والرعى .

وكانت هذه البلاد التي تفيض بسكانها لا تستطيع القيام بأودهم فلم يكن ثمة بد من أن تنبعث الموجات البدوية من هذا الخزان البشرى للهجرة إلى أطراف الهلال الخطيب ووادى النيل الأدنى . ويتصور كثير من الباحثين أن هذه الهجرات كانت تخرج موجة إثر موجة ، ويعترفون بأن أقدم هذه الموجات ذكراً في التاريخ هي تلك التي بدأت في الألف الثالث ق . م وإن كان هذا لا يمنع من تصور هجرات حدثت قبل هذا التاريخ .

#### عرب سيناء :

ينقسم العرب على حسب رأى مؤرخيهم إلى العرب العاربة والعرب المستعربة ، أو إلى قحطان وعدنان ، أو اليمنية والعدينية ، ويرجع نسابو العرب العاربة أو قحطان إلى بلاد اليمن ، على حين أن العرب المستعربة من ولد إسماعيل عليه السلام عن شمالى الحجاز ، وقد ظل هذا التقسيم للعرب خلال الجاهلية والإسلام ، بل إنه تبع قبائل العرب في هجراتهم إلى الهلال الخصيب ومصر وشمال أفريقيا والسودان .

وكانت قحطان أسبق في الحضارة والمدنية ، وعرفت بلاد اليمن القديمة حضارات عربية عريقة قبل الإسلام ، واتصلت ببلاد الحبشة والقرن الأفريقي (الصومال) ، كما كانت لها اتصالات تجارية وحضارية ببلاد فارس والمحيط الهندي ، وتعرضت نتيجة لتهدم سد مأرب في القرن الرابع « ق . م »

تقريبا لكارثة اقتصادية وسياسية أدت إلى تفرق عرب اليمن ، وخرجت هجرات يمنية كثيرة ، نحو وسط وشبه جزيرة العرب ونحو بلاد الحبشة ونحو شمالى شبه جزيرة العرب ، فكان منهم اللخميون والغساسنة كما كان منهم الأنباط وهاجرت بعض قبائلهم إلى شبه جزيرة سيناء ومشارف مصر الشرقية ، ولم تقتصر الهجرات العربية إلى مصر على اليمنية أو القحطانيين بل كان فيها هجرات عدنانية ، فالعرب المستعربة وتشمل مضر وربيعة ومعاز ، وتفرع من مضر قيس عيلان التي خرج منها بنو هلال وبنو سليم وغضفان كما تفرع منها بنو تميم وكنانة التي تفرعت منها قریش .

أما ربيعة فتفرع منها بنو عطية وقبائل سيناء كلها تقريبا ، مثل التياها والترابين واللحيوات ومعازة وعنازة ، أما أهم قبائل قحطان التي دخلت سيناء فكانت جهينة وبلبيّ وهما من قضاة ، وقد اتجهت جهينة ، جنوبا إلى صعيد مصر وسهول السودان الشمالى وغرب النيل ، أما بلبيّ فقد انتشرت في الصحراء الشرقية ، وشارفت قرى محافظة القليوبية ، كما دخلت من قحطان قبائل من جزام وبنى واصل .

ويلاحظ في توزيع قبائل سيناء استمرار بطون القبائل وعشائرها عبر الحدود إلى جنوبى فلسطين وجنوبى الأردن وشمالى الحجاز ، بل واستمرارها عبر قناة السويس إلى محافظتى الشرقية والقليوبية وانتشارها عبر خليج السويس إلى ساحل البحر الأحمر .

ولا يكاد يوجد خلاف كبير بين نسب قبائل سيناء - فيما يذكره المؤرخون في العصور الإسلامية المختلفة - إلا اختلافات نشأت عن تحرك القبائل أو ازدياد نفوذ بعضها حين وانكماشها حين آخر .

### القبائل البدوية في سيناء :

يبلغ عدد السكان البدوى في شبه الجزيرة حوالى « ٥٥,٠٠٠ » نسمة يقابلهم « ٧٥,٠٠٠ » حضرى هم سكان العريش ورفح والقنطرة (شرق) والطور . ويسكن مدينة العريش وحدها نحو « ٤٥,٠٠٠ » نسمة من الحضرة .

ويزعم عرب شمالى سيناء - فيما عدا الحويطات - أنهم من نسل وائل جد بنى عطية في شبه جزيرة العرب والمعازة في مصر ، إلا أنه من الصعب تتبع نسب القبائل البدوية لتدخل عدة عوامل أهمها الفرق بين نظام القبيلة والعشيرة (التي تسمى عائلة في سيناء) : فالعشيرة جماعة من الناس تشترك في نسب واحد يرجع إلى أصل واحد ، على حين أن القبيلة تتكون من عدد من العشائر لا يشترط فيها أن تكون ذات علاقة نسب بعضها ببعضها الآخر ، وقد يحدث أن تندمج أسرة أو عشيرة في قبيلة من القبائل أو تخرج منها لتندمج في قبيلة أخرى تبعا لظروف محلية مختلفة ، منها أن تحل بها هزيمة على يد قبيلة أقوى ، فتعرض للسلب وينفرد عقدها ، ومنها الافتقار إلى وسائل القوة المادية مما لا يسمح لها بالاستقلال القبلى كأن تجذب مراعيها وتتناقص أنعامها فتشتت عشائرها ، وتنضوى تحت ولاية قبائل



أخرى تمتاز بالقوة والغنى ، تدفع لها الخوة (الخواوة) نظير حمايتها ، وقد تنتقل زعامة القبيلة من أسرة إلى أخرى ويصحب ذلك تغيير في اسم القبيلة ذاتها ، ولذلك كان استجواب رؤساء العشائر ومشايخ القبائل عن أصول قبائلهم مدعاة في كثير من الأحيان إلى الوقوع في الخطأ .

وتعتبر قبائل بلبيّ أقدم العناصر العربية التي في شبه جزيرة سيناء ، وإن كانت من أقلها عددا وأضالها شأننا الآن ، وربما رجح مقامها في أرض الجفار (شمال سيناء) إلى القرون الأولى للمسيحية ، عندما كان للأنباط مملكة واسعة تمد نفوذها إلى شمال سيناء ، هذا إلى أن الدولة البيزنطية كانت تعهد إلى بعض بطون العرب لحراسة حدودها الشرقية ، وأشهرهم الغساسنة وأحلافهم من لحم وجزام ، وهي بطون من كهلان ، وقد امتد نفوذ هذه القبائل من عمان إلى القبة (آيلا) ، ومن هذه إلى حدود «مديرية الشرقية» وكانت كلها كما ذكرنا تدين بالمسيحية وقد وجدها الفاتحون العرب المسلمون في هذا الطريق عند دخولهم مصر . ولكن بعد الفتح العربي الإسلامي لم تعد سيناء هدفا في ذاتها للقبائل المهاجرة ، إذ وجدت في ريف مصر الخير العميم ، واقتصرت أهمية سيناء على كونها مجرد طريق عبور للقبائل العربية المهاجرة إلى مصر ، وقد ظل الحال كذلك حتى العصر المملوكي التركي (القرن الرابع عشر) الذي لم ينظر بعين الارتياح إلى ازدياد العنصر العربي في مصر ، ومن ذلك الحين بدأت موجات عربية أخرى في تعمير شبه جزيرة سيناء بعد أن كانت مجرد طريق مرور .

### أهم التغييرات التي طرأت على توزيع القبائل في سيناء منذ الفتح الإسلامي :

- هاجرت جزام ولحم من شبه جزيرة العرب إلى مديرية الشرقية .
- قوى شأن قبيلة ثعلبة في جنوب فلسطين وامتد نفوذها إلى شمال سيناء من القرن العاشر حتى الرابع عشر ، بعده ضؤل شأنها أمام ضغط قبائل أخرى من بني عطية (السواركة والترايين) إلا أن بقايا ثعلبة لا يزال ماثلا في قبائل ضئيلة الشأن ، أهمها البلبيّ والعائد ، وقد هاجر معظمهم إلى ريف مصر وخاصة بلبيس .
- كان السواركة يحتلون معظم شمال سيناء إلى الجنوب والغرب من العريش إلى أن ضغط عليهم الترايين والتياها من الجنوب فانكشفت منطقتهم .

### توزيع السكان ومراكز تجمعهم :

يبلغ عدد سكان شبه الجزيرة حتى الآن «١٣٠٨٤٩» نسمة (من واقع بيانات تعداد ١٩٦٦ للجهاز المركزي للتعبئة والإحصاء) وكان الدكتور محمد صبحي عبد الحكيم مدرس الجغرافيا بكلية الآداب جامعة القاهرة قد ذكر في بحثه المنشور في موسوعة سيناء ١٩٦٠ أن عدد سكان شبه الجزيرة «١٢٧,٠٨٠» وزعها على أقسام محافظة سيناء السبعة كما يلي :

٢٠٦٣٠	الشيخ زويد
٤٨٧٥٠	العريش
١٢١٠٠	بير العبد
٢٠٦٠٠	القنطرة شرق
١٢٠٠٠	نخل
٥٠٠٠	الشط
٨٠٠٠	الطور

وكثافة السكان في شبه الجزيرة لا قيمة لها من الناحية العلمية ، فعدددهم محدود للغاية بالنسبة لمساحة سيناء - فسيناء تعتبر في مجموعها من مناطق الالامعمور ، ويتميز توزيع السكان في سيناء بالتركيز في عدد محدود من المناطق وباقي الأنحاء تكاد تكون خالية من السكان ، ويتركز معظم السكان في الأطراف بصفة عامة وقلب شبه الجزيرة يكاد يكون خاليا .

ويمكن القول أن هناك ارتباطا واضحا بين توزيع السكان والتضاريس ؛ فمعظم مراكز التجمع في مناسيب تقل عن مائتي متر بالنسبة لمستوى سطح البحر .

وهناك منطقتان واضحتان لتجمع السكان : الأولى السهل الساحلي الشمالى المحصور بين ساحل البحر المتوسط وخط كنتور ٢٠٠ متر ، وفيها العريش ورفح ، والشيخ زويد وبير العبد والقنطرة شرق ، والأخرى السهل الساحلي الممتد بامتداد خليج السويس ، ويحده شرقا خط كنتور ٢٠٠ م وفيه الطور وأبورديس وأبوزنيمة وسدر . وفي هاتين المنطقتين يسهل الحصول على المياه الجوفية والانتفاع بها ؛ كما أنهما تتمتعان بنصيب من طرق المواصلات إذا قورنت بسائر أنحاء شبه الجزيرة .

وكان ضيق السهل الساحلي على خليج العقبة ، وعدم توافر طرق المواصلات ، وانعدام الاتصال بين السهل والساحل وسائر أجزاء شبه الجزيرة ووادي النيل ، وفقر ساحل خليج العقبة - السبب في ضآلة انتشار السكان .

### العريش :

وتمثل العريش أكبر مراكز التجمع البشرى في شبه جزيرة سيناء ، وعدد سكانها في الوقت الحاضر « ٣٥,٠٠٠ » نسمة أى ما يعادل ٢٧٪ من مجموع سكان شبه الجزيرة . والمدينة الأولى في سيناء يقال : إنها قائمة على أنقاض مدينة قديمة من مدن المصريين القدماء ، وكانت تدعى (رينوكلورا) أى مجذوم الأنف ، وقيل : إن سبب هذه التسمية أنها كانت مننى للذين حكم عليهم بالإعدام ، واستبدل بالحكم جدد الأنف . كما يقال : إن العريش هو الاسم الذى أطلقه العرب على هذه المدينة ، ربما لأن أهلها كانوا في قديم الزمان يسكنون مظلات من القش على هيئة عرائش .

وأكثر المدن سكانا بعد العريش في سيناء (الفتنة شرق) ولا يتجاوز عدد سكانها « ٥,٠٠٠ » نسمة ، ورفح التي يقدر عدد سكانها بحوالي « ٣,٥٠٠ » نسمة ، وهاتان المدينتان على حدود شبه الجزيرة ، ولا يمكن اعتبارهما بحق من مدن سيناء : فالأولى في منطقة قناة السويس ، والأخرى في سهل فلسطين .

#### القبائل في سيناء في العصور القديمة :

تدل الآثار التي خلفها الفراعنة في سيناء أن سكان هذه الجزيرة منذ بدء التاريخ كانوا من أصل سامي ، وكانوا يتكلمون لغة غير اللغة التي يتكلمها المصريون ، وقد أطلق عليهم المصريون اسم « هيروشايو » أي أسياذ الرمال ، وعرف سكان جنوب سيناء خاصة باسم « مونتو » كما ذكرتهم التوراة عند كتابة تاريخ مرور بني إسرائيل بالهالة .

وفي أوائل القرن السادس الميلادي عرفوا باسم الأعراب بني إسماعيل ، وفي أوائل القرن السابع ظهر الإسلام في الجزيرة العربية ، وفتح المسلمون شبه جزيرة سيناء ، فتغلبوا على سكانها الأصليين وسكنوها .

وأقدم القبائل الأصلية التي بقي لها أثر في الجزيرة بعد الفتح الإسلامي هم : الحياضة ، والتبنة ، والمواطرة في جنوبي سيناء ، والبدارة في جبال العجمة من بلاد التيه ، وقد دخلوا في حمى الفاتحين واتخذوا لغتهم وديانتهم وعاداتهم وإن ظلوا بعيدين عنهم لا يزوجونهم ولا يتزوجون منهم ، ولا يقيمون حربا عليهم ، وهم تقريبا أشبه بالقبائل المرابطة في الصحراء الغربية .

#### الحياضة :

مشهور أنهم كانوا أسياذ البلاد قبل الصوالية ، وكان مجتمعهم في حديقة فيران ، وهم الآن شردمة قليلة وقد دخلوا في حمى العليقات .

#### التبنة :

من سكان حديقة فيران الأصليين ، ومازالوا يزرعون أرضها ويعتمدون على نخيلها .

#### المواطرة (الموازرة) :

يسكنون حديقة الحمام قرب مدينة الطور ، ويعيشون على الزراعة والنخيل ، وهم كالتبنة وتذكر بعض الكتب القديمة التي في دير سانت كاترين ( ١٥٩٢ م ) أن التبنة والمواطرة من أصل واحد أعرق في القدم من الحياضة ، ولعلمهم بقية نصارى فيران (رواية) الذين غلبوا على أمرهم بعد الفتح الإسلامي وهم الآن في حمى الصوالية .

## البدارة :

عدددهم قليل ويسكنون جبال العجمة ، وربما سميت الجبال بالعجمة نسبة إليهم ، فقد وجددهم العرب يتكلمون لغة أعجمية ، وكانوا حلفاء لقبيلة التياها ، ثم اختلفوا معا وحالفوا قبيلة الصفايحية وقبيلة اللحيوات ، ولهم علاقات حسنة مع قبيلة العليقات .  
وقد سكن أهل البلاد الأصليون في المغارات والكهوف ، وفي منازل محكمة البناء من الحجر والطين استخدمت في القتال ، عرفت عند العرب بالنواويس ، ولا يزال الكثير منها قائما على رؤوس الجبال وضاف الأودية الشهيرة ، ويرجع تاريخها إلى خمسة آلاف سنة قبل الميلاد .

## العرب المسلمون :

كانت هناك أكثر من (٧٥) قبيلة هاجرت من نجد والحجاز في فترة واحدة بعد الفتح الإسلامي لفلسطين وسيناء ومصر ، وأكثر القبائل التي سكنت سيناء منهم لم تثبت فيها ، وهاجرت مرة أخرى إلى مصر وسوريا ، ومن هذه القبائل : الوحيدات ، والرشيدات ، والرتيات ، والجبارات ، والعايد ، والمعازة ، والطميلات ، وبنو واصل ، وبنو سليمان والعايدة ، والنفيعات .  
أما الوحيدات والرشيدات فعلى الأرجح أنهما فرعان من بني عطية ، وكانوا يقومون بحراسة النقب ، ولم يعد هناك منهم أحد في سيناء وإن كانت هناك بقية من الوحيدات في غزة ، وقد آلت حراسة النقب منذ عهد بعيد إلى قبيلة أخرى من بني عطية وهي العمران الحويطات .  
أما الرتيات والجبارات فكانت مساكنها شرق العريش حتى طردهم الترابين إلى غزة في أوائل القرن التاسع عشر بعد حرب دامت نحو عشرين عاما .  
أما العايد فهم الآن يقيمون في منطقة بليس بمحافظة الشرقية ، وقد تحضروا وتركوا البادية ، وأسندت إليهم الحكومة المصرية قديما خفر المحمل الشريف من مصر إلى العقبة ، وكان لهم الإشراف على قبائل (الطّورة) جنوبي سيناء .  
وينتهي نسب (العايد) إلى عقبة إلى جزام إلى قحطان ، وكانت جزام من جملة من دخلوا مصر مع عمرو بن العاص .

أما المعازة والطميلات فرحلوا من سيناء إلى مصر .  
أما بنو واصل فيرجع نسبهم إلى بني عقبة من عرب الحجاز ، فهاجروا إلى جنوبي سيناء ، واقتسموا المنطقة والحاضرة ، فكان لهم القسم الجنوبي إلى وادي فيران وللحاضرة القسم الشمالي من المنطقة ، ثم نشبت الحرب بينهما بسبب نقل الحجاج المصريين الذين كانوا يأتون بطريق الطور فلحقهم الضعف حتى جاء الصوالحة والنفيعات من الحجاز ، واستولوا على المنطقة ، فانضم من بقي من الحاضرة إلى

النفيعات ثم إلى حلفائهم العليقات ، وانضم من بقي من بني واصل إلى الصوالحة . .  
 أما عرب بني سليان فكانوا من قبيلة قوية في الجزيرة ، وعندما ضاق بهم العيش في سيناء رحلوا  
 إلى مصر وسكنوا محافظة الشرقية .  
 أما العيادة ، فبعد أن استوطنوا جنوب سيناء رحلوا عنها بسبب القحط وأقاموا في محافظة الشرقية  
 وغربى العريش .

أما النفيعات : فقد دخلوا جنوبي سيناء مع الصوالحة ، وشجعهم ضعف الحماسة وبنو واصل على  
 الاستيلاء على المنطقة واقتسامها فيما بينهم ، كما اقتسموا حراسة الدير ونقل الحجاج والسياح .  
 ثم جاءت العليقات من الحجاز إلى الجزيرة وحالفوا النفيعات ، وسكنوا أولاً عين السدرة  
 والنويبع ، وعندما حل القحط بالجزيرة رحل النفيعات إلى مصر ، وسكنوا محافظة الشرقية ، وحل  
 محلهم في الجزيرة حلفاؤهم العليقات ومن بقي منهم (السواعدة) انضم للعليقات .  
 والمعروف قديماً أن القبائل شطران : شطر يسمى (سعدا) وشطر آخر يقال له (حرام) ولتعليل  
 ذلك روايتان :

#### الأولى :

إن هذا الانقسام يرجع إلى مقتل الحسين : فالذين غلبوا في تلك الواقعة قالوا اليوم (حرمنا النصر)  
 فكانوا شطر حرام ، والذين فازوا قالوا (اليوم سعدنا) فكانوا شطر سعد .

#### والرواية الأخرى تقول :

(سعد وحرام) شقيقان أحبا فيما مضى من الزمان بنت أمير من العرب ، فانقسمت العرب  
 قسمين : أحدهما انحاز إلى سعد ، والآخر إلى حرام ، وحدثت حرب عامة بين البدو بسببها تسمى كل  
 قسم بالأمير الذى انتمى إليه .

#### أما قبائل سعد فهى :

التيها ، والسواركة ، والرميلات ، والعيادة ، والسماعنة ، والأخارسة ، وأولاد على ،  
 والبياضين .

#### أما قبائل حرام فهى :

الطورة ، والحويطات ، واللحيوات «الترايين والعقلين» .

## قبائل سيناء المعاصرة :

ذكرنا في المقدمة نبذة عن سكنوا شبه الجزيرة قبل بداية الفتح الإسلامى ، وسكان سيناء الآن الذين سيأتى ذكرهم هم فى غالبيتهم امتداد للعناصر البشرية التى استوطنت سيناء بعد الفتح الإسلامية ، وسنحاول توزيع قبائل سيناء طبقا للحدود الجغرافية لشبه الجزيرة التى تقسم إلى ثلاث مناطق :

### المنطقة الأولى : «جنوب سيناء» :

وهى تمثل نصف الجزيرة الأكثر وعورة ، ويحدها شمالا الخط الواصل بين الشط غربا وطابا شرقا ، وشرقا خليج العقبة ، وغربا خليج السويس . وكان يطلق على هذه المنطقة قديما بلاد الطور .

### المنطقة الثانية : «وسط سيناء» :

وهى المنطقة الوسطى ويحدها الخط الواصل بين الشط وطابا جنوبا والطريق الأوسط (الإسماعيلية أبو عجيلة) شمالا ، وخط الحدود عند العوجة شرقا ، وقناة السويس غربا ، وكانت تسمى قديما ببلاد التيه .

### المنطقة الثالثة : «شمالى سيناء» :

وهى الجزء الباقى من شبه الجزيرة شمالا حتى ساحل البحر الأبيض المتوسط ، وكانت تسمى قديما ببلاد العريش .

### (١) قبائل جنوبى سيناء :

العليقات ، ومزينة ، والعوامرة ، وأولاد سعيد ، والقرارشة ، والجبالية ، والترابين ، واللحيوات .  
 العليقات : (٢٥٠٠ نسمة)<sup>(١)</sup> وتقتن المنطقة من الرملة إلى وادى غرندل ، وأهم فروعها أولاد سلما ، والتليلات ، والحمايدة ، والخريسات ، وينضم إليهم الحماضة والسواعدة النفيعات .  
 مزينة : «أم زينة» (٤٢٠٠ نسمة) وتقتن المنطقة جنوب مدينة الطور ويجزاء الشاطئ إلى رأس محمد جنوبا ، ثم شمالا إلى النويبع ، فالرملة ، وأهم فروعها العلاونة ، والشذاذنة ، والعيوصات ، وأولاد على ، ويرجعون فى أصلهم إلى عرب بنى حرب ، وقد اشتهروا بحب السلام ولين العريكة والأمانة مع أنهم فقراء ، ويسكن مع مزينة فى جهة النويبع نفر من العزايزة .  
 العوامرة : (١٥٠٠ نسمة) ويسكنون قلب جنوبى سيناء وفروعها العوامرة ، والفوانسة ، والرديسات ، ومنهم أولاد شاهين ، والتواصرة ، والمحاسنة .

(١) طبقاً لتعداد عام ١٩٦٥ .

**أولاد سعيد :** (١٠٠٠ نسمة) ويسكنون قلب جنوبي سيناء ، ولهم أقارب يسكنون بجهة قليبوم بمصر وفروعها : أولاد سعيد ، والزهيرات ، والعوامرة ، وأولاد مسلم ، وأولاد سيف ، والرزنة .  
**القرارشة :** (١٥٠٠ نسمة) يسكنون قلب جنوبي سيناء ، وفروعها النصيرات ، وأولاد تهبى ، ويقال إنهم من عرب قریش دخلوا شبه الجزيرة مع العوامرة وأولاد سعيد ، وكانوا حزبا واحدا ، وبالنظر لرفعة نسبهم فإن شيخهم للطور كافة «جنوبى سيناء» .  
 وبلاد الصوالحة التى يسكنها الآن العوامرة وأولاد سعيد والقرارشة تحيط بها أراضى قبائل مزينة ، والعلبيقات كدائرة غير مكتملة .

**الجبالية :** وقد خص الكتاب الأوروبيون قبيلة الجبالية الصغيرة التى تسكن حول دير سانت كاترين بالذكر ، وزعموا أنهم من سلالة الحرس الصقالبة الذين أرسلهم جستنيان لحراسة الدير . وقد أجهد هؤلاء الكتاب أنفسهم فى إيجاد وجه خلاف بينهم وبين بقية البدو من الناحية الجسمية إلا أن قبيلة الجبالية هذه التى تعيش على ما يقدمه الرهبان لهم من الدير وبساتينه قد ركنت إلى الهدوء والسكنية يجانب الرهبان حتى لقوا الاحتقار من جانب البدو الآخرين فهم لا يصاهرونهم مطلقا . وكان الجبالية نصارى ، ودخلوا فى دين الإسلام ، وماتت آخر امرأة مسيحية منهم عام ١٧٥٠ ، وهم خليط من أروام ، ومصريين ، وفروعهم ، الحمايدة ، والسلايمه ، والوهيبات ، وأولاد جندى ، وعددهم تقريبا «٥٠٠ نسمة» .

**اللحيوات :** «الأحيوات» (٤٥٠٠ نسمة) وهم من بنى عطية المساعيد المنتسبين إلى مسعود ابن هانىء ، وارتحل المساعيد وبنو عقبه من نجد ، ونزلوا فى وادى العرب ، وكان مع المساعيد قوم من عرب مطير يعيشون معهم فى مقابل جعل مادی ، فاستثقلوا دفعها ، واستغاثوا ببني عقبه ليتخلصوا منه ، وتطور الأمر إلى قتال بوادى عربية كان النصر فيه للمساعيد بعدها ذهب بنو عقبه إلى بلاد الكرك .

وانقسم المساعيد ثلاث فرق : فرقة ذهب شرقا وسكنت فارعة المسعودى وراء حوران ، والثانية غربا ، وسكنت أرض مصر وعرفت بأولاد سليمان ، وبقي منها بقية غرب العريش حافظت على اسم المساعيد ، والثالثة ذهب جنوبا بشرق فسكنت وادى الليف فى الحجاز على مسافة ٥٠ ميلا جنوب العقبة ، وتحلف من هذه الفرقة قوم فى وادى الجرافى ففرغ زادهم ، فأخذوا يقتاتون بنبت الحوى فسموا الأحيوات .

وتجمعاتهم الرئيسية فى جبل المغارة والجفجافة وسر الحقيب «الأحيقبة» وعين سدر وجبل نضيع وبئر التمد ونخل وجبل أم خشيب وجبل الجدى وجبل سحابة غرب جبل أم لاطية وجنوب جبل حماير وجبل العرف والكتلة ورأس النقب ، وأهم فروعها النجمات والحناظلة والكساسبة والسلاميون والغريقانيين المطور والكرامة والحميريات والصفايحة والخواطرة والخلايفة والشوافون والقصار والعقبان

ومشايع اللحيوات وكلهم من النجفات ذرية نجم بن سلامة بن غانم بن شوفان بن سعد صادق الوعد ، وكان نجم هو أول من أخذ (الصرة) من الحكومة المصرية لحماية طريق الحج .  
وقد اشتهر الشوافون بين اللحيوات بالصلاح والتقوى ولهم في شبه الجزيرة عدة قبور تزار منها قبر الشيخ حمدان والشيخ مسلم والشيخ صبيح والشيخ عمر وقبر الحجاج وأبو ديب .  
الترابين : ( ٣٠٠٠ نسمة ) وهم من أقوى قبائل سيناء والمشهور عنهم أنهم من نسل الحسن أخي الحسين ، ويسكنون نواحي الجورة والبواطي والمقضية والعمر وأم قطف (أم كتاف) والروافعة وجبل المغاورة والجفجافة وجبل الراحة ، كما أن الكثير منهم في غزة ومنهم طائفة في محافظة الجيزة .  
وقد سكن فريق منهم شرق جنوبي سيناء ، ولا يزال منهم بقية هناك في النويبع وعين أحمد وعين جزيع وعين العافولة ، وتذكر المراجع أن الترابين والوحيديات والحويطات واللحيوات من أصل واحد من بني عطية .

ومما قيل أيضا في أصل الترابين أنهم من جد يقال له نجم قدم إلى سيناء مع رجل يدعى الوحيدى من ذرية الحسن ونزلا على شيخ كبير من بني واصل في جبل طور سيناء وتزوجا ابنتيه ، فكان نجم جد الترابين ، وهم مشهورون بالبسالة وقبح الصورة ، كما اشتهروا بالألفة والاتحاد والوحيدي جد الوحيديات وهم مشهورون بالكياسة وحسن الصورة ، وأشهر فروعهم الحررة والحسابكة والشنبات والدلالة والعويصات والعصار والعرجاني والجرامية وأبو سحبان وابن جازى وابن زاهد والبدارة والجهمات وأبو فقير والطوير والبحبح ، وهناك قسم كبير من الترابين في جنوبي فلسطين أهمهم الصوفى وأبو سنة وأبو غالية وأبو الحصين وأبو بكر وأبو عويلة ، هذا وقد اشتهرت قبائل جنوبي سيناء عموما بالضيافة واتحاد الكلمة وإذا لحقهم أذى قاموا كلهم قومة رجل واحد لأخذ الثأر .

#### (ب) قبائل وسط سيناء (بلاد التيه)

يسكن وسط سيناء التياها والحويطات ، وتمتد في داخلها مناطق إقامة أفراد من الترابين واللحيوات والعيادة والحويطات .

التياها : ( ٤٥٠٠ نسمة ) أخذت القبيلة اسمها من سكنها لمنطقة وسط سيناء التي كان يطلق عليها اسم التيه والتي تضم جبال التيه التي تاه فيها قوم موسى أربعين عاما في أثناء خروجهم من مصر . كما تسكن بعض بطون هذه القبيلة جنوب سوريا ، وأهم فروعها في سيناء الصغيرات والبنيات والشنبات والفديرات والبريكات . .

والتياها من أقدم القبائل التي سكنت وسط سيناء ، ويرجع أصلهم إلى بني هلال من نسل سليمان العنود من بيرة نجد ، وقد هجروا بلادهم فرارا من المعازة ، ودخلوا شبه الجزيرة في وقت واحد مع الترابين ، ووقعت بين القبيلتين حرب على عين سدر كان الفوز فيها للتياها ، وندما اصطلحتا قررتا أن



تسكن التياها المنطقة من جبل الحلال شمالا إلى عين أبو متيقمة ومن مطلة نخل شرقا إلى جبيل حسن غربا ، ويسكن الترايين شمال جبل الحلال بين التياها والسواركة وامتدوا شمالا بشرق حتى غزة . وأشهر مراكز التياها نخل ، جنوب جبل الحلال ( بئر الحضيرة ) ، عين القسيمة ، عدّ المولح وجبل يعلق ووادي الروك وجبل الحزم والمنطح والمتمنى وطلعة البدن وأشهر مزارعهم في منطقة أودية المولح والصابحة والقسيمة وحرام ومعظم وادي العريش . ويسكن فرع القديرات في الوادي المسمى باسمه والبريكات واديي مابين وُقْرِيَه ، وقد اشتهرت التياها بالبساطة والمشاكسة .

**الحويطات :** ( ١٥٠٠ نسمة ) وتسكن شراذم منها وسط سيناء ، وقد جاءها حديثا من مصر والحجاز ، وأقدمهم فيها الدُّبور ، وكانت هناك جماعة من فرع الغامين نشب بينهم وبين التياها خصام ، فعادوا إلى جزيرة العرب عام ١٩٠٦ ، وتمتد أراضي الحويطات جنوب جبل أم خشيب شمالا وجبل سمارة جنوبا ومن جبيل حسن شرقا إلى خليج السويس غربا ، وأشهر مراكزهم بئر مبعوق وبئر المرة في وادي الراحة . وعين سدر في وادي سدر . ومنهم حويطات حسا والعقبة وهم فريقان : العلويون والعمران ، ومن الحويطات قبيلة كبيرة في محافظة القليوبية ، وقد اشتهر عن الحويطات الميل إلى التعدي والسرقة .

#### (جم) قبائل شمالى سيناء : (بلاد العريش)

وتسكن المنطقة الشمالية قبائل « الرميلات والسواركة والرياشات وبلّي البررة والدواغرة والبياضية والسماعنة والفعالية والملاعبة والأخارسة والمساعد والعيادة .

١- **الرميلات :** وكانوا يسكنون قديما جنوب غربى فلسطين بإقليم خان يونس ثم ارتحلوا إلى العريش بسبب حروب بينهم وبين الترايين ، وانضموا إلى السواركة بالأخوة ، فصاروا قبيلة واحدة ويسكنون الآن المنطقة ، ويشتهرون بحب الخصام ، ويقال عنهم : إذا كان لهم حق أخذوه عنوة واقتدارا وإن كان عليهم لم يكتنوا الخصم منه إلا بكل مشقة ، وأهم فروعهم البسوم والشرطيون والعوادة والسنة والعجالون وأبوصبيح وأبو عياد وأبو عبد الله وأبو شيخة .

٢- **السواركة :** ( ١٢,٠٠٠ نسمة مع الرميلات ) يمتازون بنظافة المأكّل والملبس وكثرة العدد وضعف الرأى وفروعها الرئيسية العردات والدهيات ومنهم الجريرات والمحافظ والفلافة والخناصرة وأبو داود وابن عوض ومريشد وابن عراجة وأبو عيطة ، ويسكنون المنطقة من بئر العبد إلى جنوب الشيخ زويد .

٣- وتسكن باقى قبائل العريش في القسم الغربى ، وتعرف باسم عربان (برقطية) ، وهى فروع صغيرة من القبائل المعروفة بهذه الأسماء في محافظتى الشرقية والقليوبية إلا المساعد فيعرف إخوانهم في مصر بأولاد سليمان وعددهم ( ٤٥٠٠ نسمة ) .

- (أ) البياضية : ويسكنون المنطقة من بير العبد شرقا إلى رابعة غربا ، وفروعهم تشمل الهرش وأبو يمانى وأبو مرزوقة وسيد أحمد .
- (ب) الدواغرة : والمنطقة التي يقيمون بها شمال بير العبد في نهاية أرض السواركة ، وتقدم أنهم من عرب مطير ، وقد يما كانوا يعيشون مع جيرانهم البدو مقابل جعل مادي حتى حررتهم الحكومة منه .
- (ج) الساعنة : وهى فى المنطقة جنوب بير قطية .
- (د) العقابلية : وتسكن فى المنطقة شمال شرق بير النصف حتى سبخة قطية .
- (هـ) الأخراسة : ( التفارسة ) وهم أسرة واحدة ليس لهم فروع فى المنطقة من رمانة غربا إلى بالوظة شرقا وهناك بعض منهم فى منطقة القلس على ساحل البحر الأبيض المتوسط .
- (و) الملاعبة : ويسكنون المنطقة المحصورة بين الأخراسة والعقابلية .
- (ز) المساعيد : تقدم أنهم واللحبات من أصل واحد ، وهم أقوى قبائل شمالى سيناء بعد السواركة ، وتمتد أرضهم من بالوظة شرقا حتى القنطرة شرق غربا .
- (ح) العيايدة : وتمتد المنطقة التي يسكنونها من حوض أبو سارة شمالا حتى جنوب جبل أم خشيب جنوبا .
- (ط) بلوى البررة : ويسكنون المنطقة المحصورة بين مصفوق وبين بير العبد شمالا وتل الرويسات جنوبا .

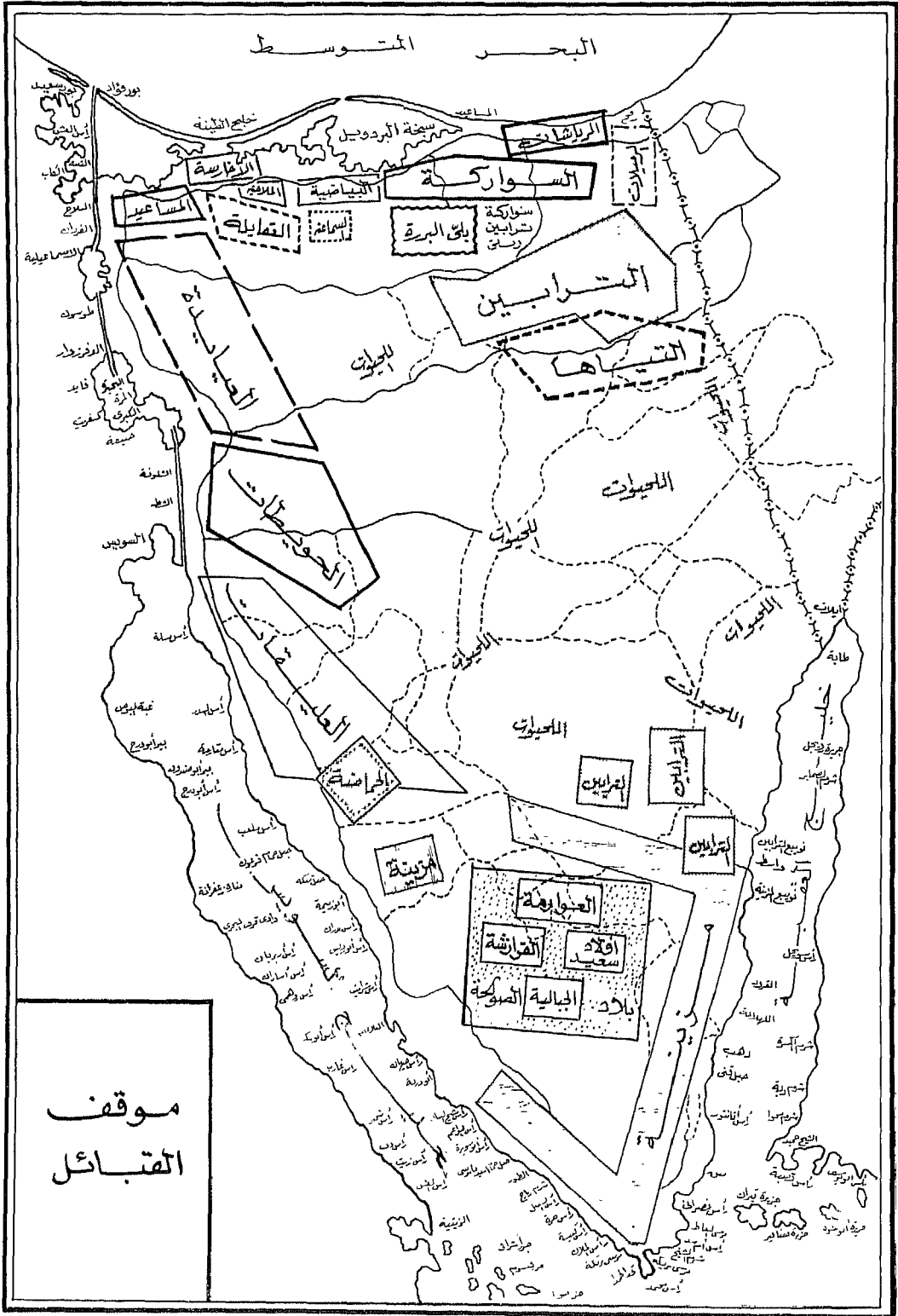
#### العبيد السود سكان سيناء :

كان من عادة العرب قبل منع الرق اقتناء العبيد لمساعدتهم فى الرعى ، وحرث الأرض ، وتناسل هؤلاء العبيد . . وعند تحررهم كان هناك عدد كبير منهم فى سيناء ، وهم يعيشون الآن على نفس الأعمال التي كانوا يقومون بها من قبل والعرب لا يزوجونهم ولا يتزوجون منهم .

#### الهتميم :

قبائل شتى مستضعفة لاطاقة لها لضعف كيانها وتعيش فى حمى القبائل القوية مقابل جعل معلوم يسمى ( الخاوة ) وهم كالسود ( بالنسبة للزواج من العرب ) وإذا غنمت قبيلة من أخرى فى الحرب مالا لإحدى قبائل هتميم ردت إليها بلا تردد . . وأشهر هذه القبائل هى : الشرارات ومطير والعريينات والملاحنة .

( أ ) الشرارات : خبراء فى البادية ، فهم من أعرف أهلها بالطرق والمفاوز والقفار حتى إن البدو أنفسهم يتخذون منهم الأدلة فى أسفارهم البعيدة ، وهم مهارة عجيبة فى الاستدلال على الطريق حتى إنهم قد يُعَيَّنون موقع تخيم من العرب بمجرد تغيير درجة حرارة الهواء التي تسببه نار الخيم . والشرارات أقوى قبائل الهتميم وأكثرها عددا وهم يقتنون الإبل ولهم ولع بالصيد .





- (ب) مطير : ومنهم الدواغرة من سكان شمالى سيناء .
- (ج) العرينات : ويسكنون جبل الحلال مع التياها ( البُنَيَات ) ، ومنهم جماعة على شاطئ البحر المتوسط يعملون بصيد الأسماك .
- (د) الملالحة : يسكنون العجرة مع التراين والسواركة وهم أحقر قبائل هتيم وفي روايات البدو عن هتيم أنه لما أعاد مسعود بن هانيء بناء الكعبة تأخر عرب هتيم عن الاشتراك في بنائها فبناها بقبيلته وألزم هتيم بالخاوة وقال لقبيلته ( لك هتيم بمالك تشتريه ودون رقبتك تؤديه ) ، ولا يبعد أن يكون هتيم من سكان جزيرة العرب الأصليين الذين غلبوا على أمرهم ، ولم يمكنهم المحافظة على كرامتهم بين العربان فهاجروا إلى سيناء .
- (هـ) الصليب : وفي حكم هتيم بدو يعرفون بالصليب يسكنون غالبا برية الشام ، ولاياتون سيناء إلا نادرا وصناعتهم عمل الفؤوس والأخراج والمخالي ، ويقتنون الحمير فقط وهم محترقون كبدو هتيم . ويظن بعض المحققين أنهم من بقايا الصليبيين بدليل اسمهم ومسكنهم وطول شعرهم وبياض لونهم ووزق عيونهم .
- النُّور : ( العجر ) ويجوب جزيرة سيناء النُّور للشحاذة ورؤية البخت وعمل المناخل والرقص في الأفراح وهم أحط أنواع البدو .

## عادات وتقاليد قبائل سيناء

### مقدمة :

للبدو أوصاف أهمها الرشاقة وخفة الحركة وسمة اللون ولقد اشتهروا بحب الضيافة والكرم والغزو والنجدة والأخذ بالثأر ومراعاة الجار وتعظيم الجميل وتكريم الإبل واحترام العرض والوفاء بالعهد والافتخار بالنسب والشجاعة وعلو الهمة وبذل المعروف والأنفة وعزة النفس وعدم احتمال الضيم ( الظلم ) وكره التقيد بنظام والجرأة في طلب الحق والأريحية ( المروءة ) وحب المساواة والحرية والشورى .

وترى أثر هذه الأخلاق كلها في بدو سيناء ، لكن ضعف حالهم وقلة عددهم أفقدهم رونق هذه الأخلاق ، فلاتراها رائعة متأصلة فيهم كما في بدو مصر والشام ، وبدو وسط سيناء أعرق في البداوة من بدو جنوبي سيناء وشمالها لكنهم ليسوا أكرم أخلاقا ولا أطيب عرقا منهم .

### عاداتهم :

يسكن البدو في خيام من الشعر . تحوكتها النساء ، وبينونها على شكل ظهر الثور جاعلين أبوابها إلى

الشرق ، وللخيمة المستوفاة تسعة أعمدة : ثلاثة في الوسط وثلاثة في كل من الجانبين . . وتنقسم الخيمة إلى قسمين : قسم للنساء وقسم للرجال ، وسكنى الخيام مقصورة على فصل الشتاء والربيع اتقاء للبرد والمطر ، أما في الصيف فيبنون لأنفسهم أكواخا من القش وأغصان الشجر لاتقاء الحر والرياح ، وتدعى العرائش وتوثث هذه الخيام والعرائش بالمنسف (طبق مستدير واسع من الخشب) يقدم عليه الطعام للضيوف والباطية (منسف صغير لاستعمال رب الأسرة) والكرمية (أو الزلفة وهي أصغر من الباطية وتستعمل لعجن الدقيق وتقديم الطعام) والهنابة (أصغر من الكرمية وأعمق جوفاً منها ، وتستعمل استعمال الكرمية (والقدح) وهو آنية من خشب في شكل مربع مستطيل وله يد وفم ويستعمل لحلب الإبل وشرب الماء ، (وحجارة الرحي) التي تستعمل لطحن الدقيق و (الغرابيل) لغرلة الحبوب (والصاجات) للخبز والحلل النحاسية للطبخ ويشترونها بلا أغطية وعدة القهوة المؤلفة من المحاصة والهون والبكرج (إبريق كبير من النحاس) لإغلاء القهوة والفناجيل والصينية ، والأغطية ينسجونها من الوبر أو الصوف ويستعملونها كالألحفة .

**الغفور :** (مفردها غفرة) وينسجونها من الصوف المصبوغ بالأحمر أو الأخضر ويستعملونها أغطية أو يطوونها لاستعمالها كوسائد .

**الفرش :** (ومفردها فراش) ويستعملونها كالبيسط والسجاد .

**الغرائز :** (مفردها غرارة) وهي أكياس من الوبر أو الصوف أو الشعر لحفظ الحبوب وحملها .  
**الأخراج :** وهي أهم أثاثهم ولا بد لهم منها في أسفارهم يصنعونها من الصوف الأبيض والملون ، ويصنعون لها شراريب .

**المزاود :** تشبه فردة الخرج وتصنع مما يصنع منه الخرج ، وتستخدم في السفر لحمل الدقيق .  
**المخالي :** ( للخيال ) تصنع من الصوف أو الوبر .

وكل هذه الأنسجة الصوفية تحاك عندهم على أنوال بسيطة .

**والقرب :** وهي آنية الماء المشهورة وتصنع من جلود الماعز وفي منطقة شرقي العريش يستخدمون أجرار الفخار السود بدل القرب .

**المجارب :** ( جمع مجرابة ) وهي أكياس للدخان تصنع من جلود الغزلان أو الماعز .

**القالين :** لشرب الدخان وعودها يصنع من شجر الأثل أو شجر الكرز وحجرها يستخرج من جبل كثيفة بجوار جبل يعلق أو من جبل العرف شرقي العقبة .

### طعامهم :

يعتمد البدو في طعامهم على الشعير والقمح والذرة والأرز والعدس والبلح ، وهم يستخدمون الرحي في طحن الحبوب ويعجنونها في الباطية ويخبزونه فطيراً أو أرغفة على الصاج أو يخبزونه أقراسا

على الحجر لاستخدامه في السفر ويدعى قرص الملة . ويأكلون خبزهم بلا آدام أو بآدام من قهر الدين أو اللبن الحليب أو السمن أو الزيت أو الكشك أو اللحم أو السمك ، وللبدو في مخيماتهم أطعمة بسيطة ومتشابهة طبخا قوام أكثرها الحليب والسمن والدقيق والخبز وأشهرها الجريشة : ( يجرشون القمح بجر الرحى حتى يصير يرغلا خشنا ويستخونه جيدا ، ثم يسكبونه في قصاع ويصبون عليه اللبن أو السمن أو الزيت ) .

**العصيدة :** يغلون الماء في حلة ويصبون عليه الدقيق شيئا فشيئا وهم يحركونه حتى يكون له قوام فيصبوه في القصاع ويأكلوه أو يغلون اللبن الحليب بدلا من الماء وعندئذ يسمى التلبانة .  
**المطبوخة :** يضعون فئات قرص الملة في الحليب ويغلوها في حلة حتى تنضج ، ويأكلونها عندئذ بآدام من السمن الحار أو بلا آدام وعلى نحو ذلك البازينه وأم جلة والفظيرة والمردودة .  
**الدفينة :** وهي فتة من الخبز أو مسلق الأرز بمرق اللحم .

وأكثر أكل البدو القرص والعصيدة والجريشة ومن الأطعمة الأخرى لأهالي حضر سيناء الكشرى والمفروكة والشوية ( طريقة حسنة في شواء الضأن أو الماعز ) إذ ينون فربا من الحجارة على هيئة كوخ صغير له باب ويوقدون فيه الحطب حتى يصير جمرا ويذبحون جدى الضأن أو الماعز ويسلخون جلده ثم يبقرون بطنه ويستخدمون منه الأمعاء والكرش ثم ينظفون الكرش ويلفون به الذبيحة ويضعونها في الذرب ويظمرونها بالجمر ، ثم يسدون الباب ويتركونها نحو ساعة ويخرجونه فإذا هو شواء لذيد . والبدو يستخدمون الملح وإن كانوا لا يستخدمون البهارات وأكلهم للخضر والفاكهة قليل ، وكذلك اللحم والسمك ، وفي أيام الربيع ينبت في صحاريهم كثير من الأعشاب التي يأكلونها ، وهم يأخذون أغصان الزقوح والعليجان والريان والشيح والجرجير والقريص والزعر و ينشقونها ويطحنونها ويمزجونها ويغمسون قرص الملة بها ويأكلونها ( كالدقة ) ويشربون الماء واللبن ( الإبل والضأن والماعز ) ولا يعرفون المشروبات المسكرة ، كما أنهم مولعون بالقهوة ، وأكثر ولعهم بالدخان ، وللبدو صبر على الجوع والعطش وإذا جاع أحدهم ولم يجد طعاما شد حجراً مستطيلا على معدته واكتفى بأكل العشب .

### سلامهم ومجالسهم :

إذا التقى بدوى وبدوية من أقاربه حتى لها رأسه فتقبله في جبينه وتصافحه ، وإذا دخل بدوى على صديق له في مجلس وقف له وصافحه ثم أدنى رأسه من رأسه حتى يمس حاجبه الأيمن حاجب صديقه الأيمن ، ويشرع يقبله في الهواء ثم يجلسان على الأرض ويدور بينهما الكلام .  
وإذا اجتمع البدو في مجلس جلسوا متربعين على الأرض أو الفرش وقد يجلسون ركعا على الركب أو على ركبة واحدة . أما النساء فلا يجلسن في مجالس الرجال ولا يعقدن مجلساً يبينهن كالرجال ، وزيارة البدوية لجارتها قصيرة ، وإذا مرت امرأة راكبة على مجلس من الرجال ترجلت .

### حياتهم اليومية :

يبدأ البدوى يومه مبكراً بتناول الإفطار قبل أو عند طلوع الشمس ، بعدها يتوجه الفتيان والفتيات لرعى الأبل والأغنام وتقوم النساء بإعداد الغداء ، ويجتمع باقي الرجال في الخيم ، وتصنع القهوة من خضات البن التي يحضرها كل منهم ، ويدور حديثهم حول الشؤون الخاصة ، ولا يعرفون من الألعاب سوى السيجة . وبعد الغذاء قد ينامون ، وعندما يستيقظون يعودون إلى شرب القهوة وإلى المجلس والحديث واللعب وخاصة الفروسية حتى تعود الإبل والأغنام من مراعيها ، ويعود كل منهم إلى خيمته لتناول العشاء ، بعدها تبدأ فترة السمر والغناء ، ولا يعرفون من الآلات الموسيقية سوى الربابة والشبابة والمقرون ( الناي والأرغول ) ، وإذا كان أهل الخيم يتناولون ثلاث وجبات فإن الرعاة يأكلون وجبتين : الإفطار قبل توجههم إلى المرعى والعشاء بعد عودتهم .

ويتغير الموقف عندما يهطل المطر في الشتاء وترتوى الأودية فيتمون بالزرع ويقون حتى فترة الحصاد أو جمع ثمار النخل . وإذا عزم البدوى على السفر أعد الجمل والماء والدقيق والدخان والقهوة وإذا نزل في مكان عقل جملة أو تركه يرعى ، ثم أوقد النار ليدخن ويشرب القهوة وكذا لتناول الطعام الذي يعده بنفسه لنفسه .

كما يمارس البدو الصيد فيصيدون التيتل والغزال والأرانب من أجل اللحوم والجلد ، ويصيدون الطيور وخاصة السمان ، وقلة من البدو المقيمين على الشواطئ يعرفون صيد الأسماك . وللبدو مهارة كبيرة في قص الأثر ، وهم يعنون بتربية الإبل والحيل والغنم ، ويتجرون في الذكور منها كما يتجرون بالفيروز وحجارة الرحي والمن ويجمعونه من شجر الطرفا والعجوة والسمار الذي يجمعونه من حول العيون والمستنقعات والحنظل ، ويعرف البدو صناعة غزل الصوف والحياكة والصباغة والخياطة والتطريز وتقوم النساء بهذه الأعمال ، كما يعرفون صناعة البارود والفحم والبناء والتجارة وإصلاح السلاح ، وإذا كان البدو يمارسون الزراعة في أعقاب مواسم المطر فإن الآلات التي يعتمدون عليها هي المحراث وإن كان أقصر وأصغر مما نعرفه في ريف مصر ، وكذلك النورج وإن كان أغلبهم يدرسون القمح والشعير بالإبل ، ويخزنون الحبوب في المطامير (وهي حفر في الأرض تتسع كلما اتجهنا إلى أسفل) ويجعلون أكياس التبن بجانب فم المظمورة ، للدلالة عليها . ويخزنون التبن والمحارث والخيام في أكواخ أو دوائر من الحجر الغشيم والطين تدعى قري ، أو يخزنونها في حفرة مربعة تحت الأرض يسقفونها بأغصان الشجر والتراب تدعى كمور .

وكل قطعة أرض صالحة للزراعة لها مالك بوضع اليد أو بالوراثة رغم أن جميع الأراضي مملوكة للحكومة ، وللبدو حق الانتفاع بها وبيع العربان بعضهم لبعض هذا الحق .



## أفراحهم :

بدو سينااء كسائر البدو يفضلون الزواج المبكر والزواج بين الأقارب ، وإذا بلغ الرجل تحنير واحدة من بنات عمه أو بنات قبيلته . والرجل يخطب البنت من أبيها أو وليها رأساً دون واسطة ، وأما البنت فلا يؤخذ رأيها في مخاطبها إذا كانت بكرًا ، وإذا كانت ثيباً فلا بد من سؤالها ورضاها بمن يتقدم لها ، والمهر عندهم لبنت العم من جمل إلى خمسة ، وللسلاجينية من خمسة إلى عشرين ، وإذا رضى والد البنت أو وليها بالمخاطب ناوله غصنا أخضر وقال له : ( هذه قصلة فلانة بسنة الله ورسوله وإمها وخطيتها في رقبتك من الجوع والعري ومن أى شىء نفسها فيه ، وأنت تقدر عليه ) وعندما يتناول المخاطب القصلة يقول للوالد أو للولى : ( قبلتها زوجة لى بسنة الله ورسوله ) بعدها يتم إعداد خيمة للعريس تدعى ( البرزة ) ليزف فيها إلى عروسه ، وتدخل مع العروس أقرب قريباتها أما سائر النساء فيجلسن خارج البرزة مع الرجال ويقوم أهل العريس بنحر الذبائح من الغنم لأهل الفرح عند باب البرزة ويطهون الأطعمة المحبوبة ، ويلعبون الدحة والسامر إلى ما بعد منتصف الليل ويقدم أقارب العروس ( العريس ) له الهدايا من الغنم والقمح والنقود على سبيل النقود ، وهذا دين عليه الوفاء به . . وفى أثناء اللعب تخرج النساء من البرزة ليدخل إليها العريس ويمكث فيها مع عروسه من يوم إلى ثلاثة أيام ، والعادة عندهم أن العروس تفر من البرزة قبل مضي ثلاثة أيام ويتبعها الزوج ليقم معها فى الخلاء بعيداً عن مخيم قومه لفترة تمتد من أسبوع إلى شهر ، خلالها يرسل له الأهل الطعام حتى يتم إعداد خيمة له بجانب خيامهم ويكون هذا منزله الجديد .

## الخيال

### ١- القبائل التي تقتنى الخيل :

لا يقتنيتها من بدو سينااء إلا قبيلة الرميلاات وبعض قبيلة السواركة القاطنون شرقى بلاد العريش ، وقد ندر فى الرميلاات من ليس له فرس أو فرسان ويقتنيتها أيضاً ( تراين ) سينااء ويحافظون عليها أشد المحافظة .

### ٢- أشهر الأصول الكريمة عندهم :

المخلدية والكيشة والعيبية

أما المخلدية فيقال : إنها من أصل فرس خالد بن الوليد ، ولذلك هى أشهر الأصول عندهم : والكيشة ولها فى أصلها رواية خرافية قالوا : خرج من البحر جان فعلاً فرساً للرميلاات فأنجبت الكيشة !

والعبية : قالوا في سبب تسميتها : إن فارساً بدوياً في القديم فر من وجه أعدائه فطاردوه أميالاً فنجوا منهم بسرعة ، وكان للفارس مهرة تتبعها ، فظن الفارس أنها تخلفت عن أمها ، وصارت في حرز الأعداء فلما صار في أمان منهم التفت وراءه فإذا بالمهرة يجانب أمها تسترها عباءته فساها العبيبة .

### ٣ - تجارة الخيل وقواعدها :

وهم يبيعون الذكور ونادراً ما يبيعون الإناث ، وإذا اضطرتهم الأحوال إلى بيع الإناث باعوها بالنصف : أى يقاسمون النتائج ، ويكون تسليم المشتري للمهرة من البائع بعد الفطام ، ومدة الرضاعة عندهم مائة ليلة فإذا ماتت المهرة في الأيام العشرة الأولى كانت على البائع ، وإذا ماتت بعدها كانت على المشتري ، والبدو في صحرائهم يفضلون ركوب المهجين على ركوب الخيل ؛ لأنها أصبر على العطش والحر وأكثر راحة في الركوب ، ولكنهم يتفاخرون بركوب الخيل ويعدون ركوبها أشرف .

### ٤ - سباق الخيل :

وهم يتسابقون على الخيول والإبل في الأعياد والأفراح وزيارة أولياء الله واستقبال الضيوف ، وأهم سباق الخيل في أيام عيد الأضحى وفي ختان الأولاد .

### سباق عيد الأضحى :

يجتمع البدو رجالاً ونساءً في ميدان متسع يصلح للسباق ، فتقف النساء في جانب منه وفي يد إحداهن منديل أحمر مرفوع على عصا في شكل راية ، ويقف الفرسان في الجانب الآخر من الميدان ، ويقف الرجال المتفرجون في صف النساء على بعد نحو كيلومترين منهن ، وعندما يرى الفرسان أن الراية قد ارتفعت في صف النساء يطلقون الأعتة لخيوطهم ، فمن فاز بالراية أولاً كان السابق فإذا طارده أحد أقرانه وأخذها منه كان هو الفائز الأول .

### سباق الختان :

سباق الختان يجرى على مثال سباق عيد الأضحى إلا أنهم يرفعون قفطاناً من الحرير أو الأطلس كراية بدلاً من المنديل الأحمر ، وترفع الراية المذكورة امرأة راكبة جملاً .

### تقاليدهم الأسرية :

لا تأكل المرأة مع زوجها على مائدة واحدة حياةً ولا تتاديه باسمه ، بل باسم ولده البكر ذكراً كان أم أنثى أو باسم أبيه ، وتحلف المرأة برأس أبيها لا برأس زوجها وبذراع ولدها ، والبدو يفرحون للذكر

ويتكبدون للأنثى ، وليس عندهم مولدات ، فالمرأة تولد نفسها أو تستعين بأقرب قريباتها ، وإذا وضعت البدوية في الطريق تلف المولود وتستمر في السير حتى تصل إلى أهلها ، ويختنون أولادهم ذكوراً وإناثاً: البنات من سن الثامنة إلى العاشرة والأولاد من السادسة إلى الثانية عشرة ، والاحتفال بختان الصبي أعظم من الاحتفال بالزواج ، وغالباً ما يحتفل بختان جماعة من الصبية في وقت واحد .

### روابط القبائل :

بدو سينا كسائر البدو يعنون بحفظ أنسابهم ويتفاخرون بها ويبالغون في استقصائها حتى يردوها إلى الآباء الأولين ، ومن الآباء والإخوة والأعمام تتألف الأسرة ومن الأسرة تكون الفصيلة ، ومن الفصائل يتألف الفخذ ، ومن الأفخاذ يكون البطن ، ومن البطون تتألف العمارة ومن العمائر تتكون القبيلة . . والقبائل تتعصب بعضها لبعض على حسب ارتباطها في العصبية ، ولكل قبيلة من قبائل البدو سمة خاصة تسميها إبلاها وحميرها وغنمها في الرقبة أو الرأس أو الصلب ، أما الخيل والبقر فتترك بلا وسم . ولكل قبيلة منطقة محددة معروفة بعلامات طبيعية بارزة ، وفي الجهات التي ليس بها علامات يضعون رجوماً من الحجارة للدلالة على الحدود كما أن لكل قبيلة مراعي ومياها وأراضي زراعية معروفة ، أما المراعي والمياه فشاع لجميع القبائل لا تمنع قبيلة أخرى عن مراعيها ومياها إلا في زمن الحرب بعكس الأراضي الزراعية فهي ملك لأفراد القبائل لا يتعرض أحد لها ولا يزرعها إلا بإذنه . وإذا اكتشف أحدهم ماء لم يكن معروفاً أو احتفزه في مكان لم يكن فيه من قبل أصبح الماء ملكاً له ، وأقام بجانبه رجماً ووسمه بوسمه ، وإن كان يقرب الماء أرض صالحة للزراعة استولى عليها وزرعها بنفسه ، هذا إذا كان الماء في أرض قبيلته ، أما إذا كان في أرض أجنبية فيحق له الانتفاع به كغيره من أبناء القبيلة التي وجد الماء في أرضها ولم يكن له حق في الأرض التي حوله .

وكل قبيلة من قبائل سينا مرتبطة بسائر القبائل بحلف أو معاهدة سلمية تسمى ( القلد ) ولها أيضاً حسب يحفظ العهود مع القبائل ، ويعرف بالعقيد ، أو بنقال الأقالد أو نقال العلوم ، والمعروف أن حلفاً قديماً بين الحويطات والحويوات والطوراة ( سكان جنوبي سينا ) ، وبين كل من هذه القبائل والتياها ( قلد ) وبين التياها والترابين حلف ، وبين البياضين والسماعنة حلف ، والقبائل التي يربطها القلد لا ترفع خصوماتها إلى الزيادةى ( القاضي ) ، بل إلى الحسيب ، أما القبائل التي يربطها الحلف ترفع خصوماتها إلى الزيادةى بعد رفعها إلى الحسيب . . وإذا أراد قلد نقض العهد مع قلد له لأي سبب من الأسباب بعث له برسول من قبيلة ثالثة على هجين له ليقول : « جايب لك النقا من فلان وهذا حد العهد بينك وبينه والعرض من العرض أبيض ، أى أنه حذره ولم يغدره ومعك ثلاثون يوماً تلم بها أطرافك وبعد هذا الميعاد حرب » وقد يطلب فريق من الفريقين المتقاتلين هدنة تعرف عندهم ( بالعطوة ) فيعقدانها ثم يعودان إلى الحرب ، ومدة الهدنة عندهم من ثلاثة أيام إلى سنة وشهرين ،

ومن خان رفيقه في أثناء العطوة اقتص منه ضعفين .

ومتى أرادت القبيلتان الصلح اجتمع الحسيبان وكبار القبيلتين وهدروا كل دم لم يعلم قاتله ، وأما الرجل المعروف قاتله فله الدية والمال المنهوب لا يرد ، ثم يعقد الصلح بحلف أو قلد وقد تضعف قبيلة أصيلة في حرب مع قبيلة أخرى فتتضم إلى قبيلة ثالثة بالأخوة للمحافظة على كيائها ، فيجتمع شيخ القبيلة اللاجئة وشيخ القبيلة التي يلتجئ إليها في مجلس خاص ويقول له : ( أنا طالع معك وأخوك من كتاب الله العزيز دمي يسد عن دمك ومالي يسد عن مالك ورجالي تسد عن رجالك وابني يسد محل ابنك وبنتي تسد محل بنتك أطرط مطردك وأشرد مشردك وفي الخير أخوان وعلى الشر أعوان عهد الله بيننا القلب صاف هل قبلتني ؟ فيرد الآخر قبلتك على الرحب والسعة ) .

فتصبح القبيلتان من ذلك الحين كأنها قبيلة واحدة ، ويعرف ذلك عندهم ( بالطلوع ) ، وإذا جار شيخ قبيلة على جماعة من رجال قبيلته وأحس هؤلاء القدرة على مقاومته قاوموه وإلا « أطنبوا على شيخ قبيلة أخرى بأن ينصبوا خيامهم في حذاء محيمه ، ويطلبوا إليه أن ينصفهم من شيخهم ، وفي الغالب يرحب بهم ، ويذبح لهم الذبائح ، ثم يذهب معهم إلى شيخهم ويصلحهم ويعرف ذلك عندهم ( بالطنب ) .

ومما اعتاده أهل البادية ( الوثاقفة ) وهي رهائن من الإبل تؤخذ خلصة للحصول على حق ممطول وإذا فعل رجل مع رجل آخر جميلاً بأن أنقذه من خطر وانتشله من فقر نصب له الآخر ( رجماً ) على درب جهير أو ماء شهير ووضع عليه اسم قبيلته إشهاراً لجميله .

والرجم حجر أبيض أو مجموع من الحجارة البيضاء ، وإذا عاب بعضهم شخصاً حكم المنشد ( القاضي ) عليه بإقامة رجم للمعتدى رداً لشرفه ، وإذا ثقل عليه إقامة الرجم افتداه بجميل ، وإذا وقعت واقعة تستحق الذكر أقاموا في مكان الواقعة رجماً من الحجارة تخليداً لها .

ولهم أيضاً عادة أخرى يطلق عليها ( التبييض والتسويد ) والتبييض نصب راية بيضاء بدلاً من الرجم وعكسه التسويد ، وهو نصب راية سوداء تشهيراً بقبح ، وقد يستنجد رجل أو قبيلة بآخر مهيباً ووجيهاً لمنع شر وخصومة ، فإذا هب رجلان أو قبيلتان للقتال وقال أحد الحضور ( رميت وجهي أو وجه فلان بينكما ) كف الفريقان عن القتال في الحال ، فللوجه حرمة عظيمة ، وإذا استمر القتال بعد رمى الوجه قال صاحب الوجه ( فلان قطع وجهي ) ودعاه إلى المنشد ، فإذا أبى أشهد عليه أربعة شهود وشرع في أخذ الوثاقفة من إبله حتى يدعن للمنشد ( القاضي ) ، ولا بد للمنشد من الحكم عليه من جملين إلى أربعين جملاً حسب درجة الوجه المقطوع الوجه ونصب رجم أو التعويض عن نصب الرجم بجميل ، وقد يحكم المنشد عليه بقطع قيراطين من لسانه فيفتدى ذلك بعدد من الإبل . وإذا كان قاطع الوجه المحكوم عليه بالغرامة فقيراً قام بما استطاع القيام به ( وساق الجاهة ) بما بقي من الغرامة على صاحب الوجه ، فيأخذ نساءه ونساء جيرانه وذبيحه ، وكيس دقيق وشيئاً من البن ،

ويأتي نخيم صاحب الوجه وينصب خيمته بجانبه ، ثم يولم وليمة ويدعو إليها صاحب الوجه ويسترحمه للنزول عما بقي فينزل كرمًا وشهامة ، وإذا أبي عد بجيلاً عديم المروءة . والبدوى لا ينسى السيئة ولا الحسنه ، ويحفظ الجميل ويورثه أبناءه من بعده .

### الأمراض والعلاج :

رأس الدواء عند البدو الكى ، وهم يستعملونه لآلام الرأس والمعدة والظهر وسائر الأمراض الباطنية ، وعندهم مجموعة كبيرة من الأعشاب الطبية يداوون بها مرضاهم ، ويغنون البصل ويصفونه ويغسلون به الجروح ، ويسقون منه المريض لمنع تعفن الجرح ، كما يغنون المر بالسمن ويجعلونه دهاناً للجروح ، طوال أربعين يوماً . . وجرت عادة النساء أن يحرقن صغار العقارب ويصحنها في « هون » ويرششن منها على حلقات أئديتهن عند إرضاع أطفالهن تطعيماً لهم حتى لا يؤذيهم لسع العقارب .

### القضاء والمحاكم :

القضاء في شبه الجزيرة موكل إلى قضاة من خواص الرجال يحكمون بين البدو بالعرف والعادة ، وينقسمون إلى كبار العرب والمنشد والقصاص والعقي والزياى والضريبي والمشع .

### كبار العرب :

وهم بمثابة رجال الصلح ترفع إليهم جميع المسائل الهامة التي لا يمكن حلها إلا بالصلح ، إما لعدم توافر الشهود فيها أو لجسامة ما ينجم عنها من الأضرار والأخطار كقضايا القتل والسلم والحرب والتعدى على العرض والمال ، وينتخبون من بين المشايخ الذين بيدهم زمام الأمور .

### المنشد :

ويعرف بالمسعودى لأن أهم قضاته من قبيلة المساعيد ، ويختص بالمسائل الشخصية الخطيرة ، كقطع الوجه ومس الشرف والإهانة الشخصية .

### القصاص :

قاضي العقوبات أو قاضي الجروح يحدد الجزاء الذى يستحقه كل جرح على حسب طول الجرح وعرضه وموضعه ، وأكثر القصاصين فى نخل من السلالة الحويطات وفى شمالى سيناء من على بلى ، وفى جنوبى سيناء من القرارشة ومزينة .

### العقبي :

قاضي النساء يختص بالمسائل المتعلقة بهن من طلاق ومهر ، وتعدُّ على العرض ، وسمى بالعقبي لأن أكثر هذا النوع من بني عقبة .

### الزبادي :

قاضي الإبل ينظر أمور سرقتها ووثائقها وكل ما يتعلق بها .

### الضريبي :

بمثابة قاضي الإحالة فإذا اختلف اثنان في القاضي الذي يحكم بينهما رفع الأمر إلى الضريبي يُعَيَّن القاضي المختص بالفصل في النزاع والضريبي يختار في الغالب من الحويطات .

### المبشع :

قاضي الجرائم المنكورة ( التي ينكر فاعلوها ارتكابهم لها ) والتي لا شهود عليها ، ويتولى اختبار المتهم بالنار أو الماء أو الرؤيا .

والاختبار بالنار يتم بتسخين إناء من النحاس على النار حتى درجة الاحمرار ، ثم يأمر المتهم بغسل لسانه بالماء أمام شاهده ، بعدها يتناول الطاس المحماة من المبشع ليلحسها ثلاث مرات بلسانه ثم يغسله بالماء ويريه للمبشع والشاهدين ، فإذا رأوا أثر النار على لسانه حكم المبشع بالدعوى للخصم ، ولا حكم له .

أما الاختبار بالماء فيتم بإحضار إبريق من النحاس تلتف حوله حلقة تضم المتهم ، ثم يشرع المبشع في التعزيم على الإناء فإن تحرك الإناء ووقف أمام المتهم كان المتهم مجرمًا ، وإن وقف أمام المبشع كان بريئًا . .

والاختبار بالرؤيا يتم عندما يفكر المبشع في المتهم وينام فإن ظهر له الحلم حكم عليه .  
ويدخل في حكم القضاء عندهم المسوق وأهل القطاعات وأهل العرائش وقصاصو الأثر والحاسة الختم والحسباء أو نقالة العلوم :

### المسوق :

الخبير بالإبل وأسنانها وتسلم على يده غرامات الإبل .

### أهل القطاعات :

آل الخبرة بالزرع والأراضي الزراعية ، ويختصون بالقضايا التي تتعلق بها .

### أهل العرائش :

آل الخبرة بالنخيل ولهم الفصل في قضاياها .

### لحاسة الختوم :

المشايع المعينون من قبل الحكومة ولهم القضاء في المسائل التي تتعلق بالحكومة ورجالها وسُموا لحاسة الختوم ؛ لأن من عادتهم لحس أختامهم عند ختم صكوك رواتبهم .

### الحسباء أو نقالة العلوم :

آل الخبرة في المسائل التي تتعلق بتقاليد العرب والعهود المقررة بينهم ، فإذا نقض أحدهم عهداً لقبيلة عدّ أنه قطع وجه الحسيب لتلك القبيلة ، ووجب على الحسيب المطالبة بالحق الضائع وردّه إلى صاحبه ودرجات التقاضي عندهم ثلاث لكل درجة قاض :

الأول منهم بمنزلة المحكمة الابتدائية

والثانية بمنزلة محكمة الاستئناف

والثالثة بمنزلة محكمة النقض

وإذا توافقت حكم القاضي الثاني والقاضي الأول عد الحكم نهائياً ، ولا ترفع الدعوى إلى الثالث وكل القضاء ثلاثة إلا المشع فإنه واحد .

### الشهادة :

يكفي عندهم شاهد واحد لإثبات الدعوى ، ويشترط فيه أن يكون ( التقي النقي اللي تدور على عيبه ما تلتقي ) . ولا تقبل شهادة رجل أتى أمراً منكراً أو فر من القتال أو ترك نجدة رفيقه ، ولكن تقبل شهادة اللص على اللص وشهادة المرأة ، والولد البالغ كشهادة الرجل ، وللشاهد أجره ينقده إياه الطالب قبل تأدية الشهادة ، ويحلف الشاهد اليمين قبل تأديته لها واليمين عندهم أنواع :

### ١ - الخطة والدين :

وهي دائرة ترسم على الأرض برأس السيف ، ويرسم في وسطها صليب ، ويقف الشاهد في مركز

الدائرة ووجهه إلى الكعبة ، ويحلف بست كلمات أولها : الله وآخرها الله ، ثم ينطق بالشهادة ، وهذا الحلف خاص بقضايا الإيل والقضايا الهامة .

#### ٢ - الحلف بالرأس :

يضع المدعى يده على رأس المدعى عليه ويحلفه بثلاث كلمات أولها الله وآخرها الله ، ثم يسأله أن يقول الحق .

#### ٣ - الحلف بالحزام :

يضع المدعى يده في حزام المدعى عليه وكما سبق في الحلف بالرأس .

#### ٤ - الحلف بالعود :

وهو عند القصاص يأخذ الشاهد عوداً في يده ويقول : ( وحياء هذا العود والرب المعبود ومن أخضره وأبيضه رأيت كذا ) . وإذا مثل المدعيان أمام القاضي جعل كل منهما عنده رهناً كرم الدعوى المعروف بالرزقة أو يسمى كفيلاً يضمن وفاءها ويدفع الرزقة من يخسر الدعوى ، وهي تختلف بحسب أهمية الدعوى وتراوح بين نعجة وثمانية جمال .

#### شرايعهم وأحكامهم :

ليس للبدو شريعة مكتوبة ، بل يحكم قضاتهم بالعرف والعادة ، وأهم جرائمهم : القتل والسرقة والشتمة وخطف البنات وحرق زرع غيرهم والاعتداء على أرض غيرهم وردم الآبار وعدم الوفاء بالدين وشن الغارات .

#### القتل :

إذا وقعت جريمة قتل في البادية فأهل القتل الأقربون من الأب والجد فصاعداً إلى الدرجة الخامسة ومن الابن والأخ وابن الأخ والعم وابن العم فنازلاً إلى الدرجة الخامسة يطاردون القاتل وأهله الأقربين إلى الدرجة الخامسة فصاعداً أو نازلاً طلباً للثأر ، فإن فازوا به انتهى الأمر ، أما إذا فاز القاتل وأهله بالجلاء عن بلادهم واحتتموا بقبيلة أخرى قبل أن يلحقهم أهل الثأر فيتوسط لهم عقلاء القبيلة التي احتتموا بها عند أهل الثأر ، فإن رضوا بالصلح نقلوا لهم ( الجيرة ) وهي جمل رباغ وقدموا ( كفيل وفاء ) ، وأخذوا منهم ( كفيل وفاء ) . ومن هذه اللحظة يمتنع أهل القتل عن مطالبة أهل القاتل ويكون الميعاد بينهم في بيت رجل مشهور يأتون إليه بالدية وتعرف عندهم ( بالمددة ) ، وهي أربعون



جمالاً وناقاة هجينة تعرف بالطلّة . . أما إذا كان القاتل والقتيل من قبيلة واحدة فقد وجب على أهل القاتل أن يقدموا فوق الدية المعتادة ( غرّة ) أى بنتاً بكرًا يأخذها أحد أقارب القاتل بلا مهر كزوجة ، وتبقى عنده حتى تلد ولدًا ، فيصيرها الخيار بين العودة إلى أهلها مرة أخرى أو تجديد زواجها بعد أخذ مهرها ، ويراد بالغرّة إعادة الروابط الأسرية إلى ماكانت عليه قبل القتل ، وإن كانت البكرارى يأنفن مثل هذه العادة لما فيها من المعرة لذلك جوزوا فداء الغرة بخمس رباعيات ( جمال رباعة ) . ومن قتل غدرًا فى مكان منقطع ثم أنكر ثم ثبت عليه القتل عدت فعلته ( دليخة ) ، وطولب بأربع ديات ، فإذا أخذ أهل القاتل بالتأثر ودخل العقلاء بالصلح حكم القصاص على أهل القاتل بثلاث ديات ، فيأخذ أهل القاتل دية واحدة ويتصدقون بالثانية ويسامحون فى الثالثة . ومن قتل طفلًا عدّ قتله ( دليخة ) ووجب عليه أربع ديات ، أما من قتل امرأة فقد وجبت عليه ثمان ديات ، وتدفع الدية فى الغالب أقساطاً مؤجلة من قسط إلى أربعة فى مدة من شهر إلى سنة ، وقد تدفع فى بعض الأحيان فوراً ودفعة واحدة ، وهى توزع بين أقارب المقتول المذكور الذين يطالبون بدمه ، ويكفى وجوب الدية ومنع المطالبة بالدم رضاء فرد من أقارب القاتل الأخصاء . وإذا لم يكن عند القاتل قيمة الدية ولم ترض قبيلته دفع الدية عنه علق الجيرة وأخذ ميعاداً طويلاً من أصحاب الدم وطاف بالقبائل يستعطى الدية حتى يستوفىها .

### الثار :

القتل عند العرب فعل ممقوت إلا إذا كان فى سبيل الأخذ بالتأثر أو الذود عن العرض والديار فإنه ممدوح ، وطالما افتخر العرب بهذا ، ويسمى القتل فى هاتين الحالتين الأخذ بالتأثر ونفى العار ، وتمتد جذور هذه العادة إلى العصور الجاهلية إذ كان العرب يعتقدون أن الرجل إذا قتل خرج من رأسه طائر يدعى ( الهامة ) وحلق فوق قبره فلا يزال قائلاً اسقونى . . اسقونى حتى يثار له . وعندما جاء النبي أبطل هذه العادة وقال « لا طيرة ولا هامة فى الإسلام » ويجوز لأهل القاتل أن ينتقموا لقتيلهم من أى رجل يدخل فى دموية القاتل ولو كان ينتهى إلى الجلد العاشر أو أكثر إلا إذا كان بينهم ميثاق أو طلوع . . وعندما يثار الرجل لنفسه يغمس منديله أو ثوبه فى دم الرجل الذى قتله ، ثم يرفع ذلك على عصاه أو سيفه أو سلاحه ، وعندما يقبل على مضارب عشيرته تستقبله النساء بالزغاريد .

وإذا عزم واحد من نسل الجدود الذين يأتون بعد الجلد الخامس الخروج من بين الخمسة يستطيع ذلك بشرط أن يشهد على عزمه رجال آخرون ، وإذا فعل ذلك لا يكون مسؤولاً عن أى جنائية يقترفها بعدئذ أى فرد من نسل الجدود الخمسة الأوائل ، والشروط نفسها تسرى على من كان من خمسة القاتل ويثبت أن بينه وبين هؤلاء الخمسة تقاطعاً سابقاً ، فافتراق الرجل عن أولاد عمه قبل أن يقترف

أحدهم جناية قتل لا يسأل عما فعله ولا يشترك مع أهله في دفع الدية ، وإذا أراد ابن الجد السادس أو السابع فما فوق أن يتخلص من المسؤولية بعد القتل فإنه يستطيع أن يفعل ذلك بشرطين :

١ - أن يعد الخمسة ( أى يذكر لأهل القتييل أسماء الأشخاص الذين يؤلفون خمسة القاتل ) .

٢ - أن يعطى قعود النوم ( وهو الجمل الذى يقدم إلى أهل القتييل علامة الاستسلام والاطمئنان ) . ويطلق على ذلك اسم الطلوع

وإذا تبرأت أسرة من أحد أفرادها الداخلين في خمستها لشراسة أخلاقه وأشهدت على عمله هذا رجلاً آخرين فإنها لا تسأل عن أى فعل يقترفه هذا الرجل بعد تاريخ التبرؤ ، ولا تلزم بأى قسط من دية القتييل ، وتسمى هذه البراءة من القاتل ، ويسمى مثل هذا الرجل المشمس . ويجوز لأهل القتييل ، أو أى فرد من خمسته أن يقتلوا من يصادفونه من خمسة القاتل فحسب ، بل أن ينهبوا ما يصادفونه من مال ، وتسمى حالتهم هذه فورة الدم ، ولا يحسب ما يحصلون عليه نتيجة ذلك من الدية ويستثنى من النهب الأرض والعرض .

ومدة فورة الدم يوم واحد ، ويقول البعض ثلاثة ، ولا يجوز قتل الولد غير القادر على حمل السلاح ، ولا قتل المرأة في سبيل الانتقام .

وإذا كان بين أهل القاتل امرأة تنتسب إلى أصل القتييل يجوز لها أن تقتل واحداً من أهل بعلمها أخذاً بالثأر . وفي الثأر كل قتييل بقتيل وما يزيد على ذلك يحق له الدية أو الثأر ، ولا يجوز قتل الرجل النائم لأنه معدود من الأموات ، وإذا قتل وهو نائم فإن ديته مربعة ، وإذا جاء رجل لقتل آخر ووجده نائماً فإن عليه أن يوقظه من نومه بمناداته باسمه ثلاث مرات بصوت عال يسمعه الجار وجار الجار . فإن لم يتنبه وقتله لا يدفع سوى دية واحدة ، ويحق عند الأخذ بالثأر قتل النائم دون تنبيه ، وإذا أمسكت الحكومة القاتل وسجنته فلا يحق لدمويته أن يرجعوا إلى ديارهم بعد أن خرجوا منها ، وإذا تمكن أهل القتييل قبل صدور حكم القضاء من خصومهم فإنهم يثأرون لأنفسهم بقتل واحد منهم ، وإذا قضت المحكمة بإعدام القاتل قبل أن يتمكن أهل القتييل منه تؤمن أهله فلا يجوز لهم بعد ذلك أن يثأروا لأنفسهم بأيديهم . ولو أن هناك فريقاً من العربان لا يعترفون بقضاء المحاكم فلا يروى غليلهم سوى الدم المراق بأيديهم . وإذا مات القاتل موتة طبيعية وهو في السجن فلا يجوز لأهله أن يعدوا موته هذا سداداً عن القتل الذى اقترفه ويحق في عرف العربان لأهل القتييل أن يثأروا لأنفسهم بقتل واحد من دموية القاتل الذى مات في السجن . ومتى خرج القاتل من السجن بعد انقضاء مدة الحكم يجوز لأهل القتييل أن يطاردوه أو يطاردوا أى فرد من دمويته إذا لم يكونوا قد انتقموا منه فعلاً .

## الجروح :

جزء الجروح طبقاً لمقدارها ونوعها وموضعها : فالجرح الظاهر للعيان أعظم من الجرح الذى

لا يظهر ، والقصاص يقيس الجرح بأصابعه ويجعل غرامة كل إصبع يحمل أو أقل . أما الجرح الظاهر للعيان فإنه يقيسه كما قاس الجرح غير الظاهر ، ويضاعف الغرامة أو يضع فيه ورقة بيضاء ويتقهقر إلى الوراء وهو ينظر إلى الورقة وكل خطوة يخطوها يحمل صغيراً أو كبيراً على حسب أهمية الجرح حتى تغيب الورقة عن نظره .

أما كسر الساق أو الذراع أو إتلاف العين أو أى عضو من الأعضاء الرئيسية فى الجسم فغرامتها نصف الدية ، وغرامة قطع السبابة خمسة بعران ، والخنصر بعير ، وكسر السن بعير . والضربة التى لا تسبب جرحاً غرامتها نقود ، وضربة كفّ جمل ، ولكن كثيراً من العرب لا يرضون بالقصاص فى مثل هذه الجنايات بل يطلب رد الشرف .

### الجرائم العاطفية والجنسية :

الهروب بالبنات - الهروب بالزوجات - اغتصاب البنات .

#### ١ - الهروب بالبنات :

القاعدة عند البدو هى الزواج بين الأقارب ، وتبدأ المشاكل عندما تنشأ علاقة حب بين فتى وفتاة أو سيدة من قبيلة واحدة بينها قرابة بعيدة أو من قبيلتين مختلفتين ، ويكون للفتاة خاطب من أهلها تكرهه فإذا تبعت هواها وهربت مع الحبيب تقوم قيامة أهل الشابة على أهل الشاب . فإذا هرب فتى بفتاة بكر من غير قبيلته اجتمع أهل الفتاة وأخذوا جملاً لأهل الشاب ( جيرة ) ورموا وجه أحد الكبار بينهم وبين أقارب البنت منعاً للشهر ، ثم فزعوا وراء الشاين وردوا البنت إلى أهلها وأخذوا الفتى إلى المشد ( القاضى ) فيحكم عليه من خمسة جمال إلى خمسة عشر جملاً ، ويبقى لأهل البنت الخيار : فيما أن يزوجه إياها ويأخذوا منه مهرها أو يفصلوها عنه إلا إذا حملت منه فإنهم يأخذون منه مهراً ويزوجونه إياها اضطراراً ، وإذا كان الشاب والشابة من قبيلة واحدة كانت الغرامة أخف - جملاً واحداً - فإذا حملت منه اضطر أهلها إلى تزويجه إياها وإلزامه بدفع المهر .

#### ٢ - الهروب بالزوجات :

إذا هرب رجل بزوجة آخر من قبيلته أو من غير قبيلته أسرع أهل المارِب إلى نقل ( الجيرة ) لأحد أقارب الزوجة دفعاً لشهرهم ، وكل ما يفعله أهل الزوجة قبل قبول ( الجيرة ) من ضرب رجال أو شل مال يذهب هدرًا لأنه لأنه مباح عندهم ، وبعد أن يحضر أهل المارِب والماربة إلى العقبى ( القاضى ) يحكم ( بأربعين جملاً وقوفاً أو غلام مكتوف ) ويراد بالغلام المكتوف مقدماً للقتل ، فيتوسط الحضور بالصلح فترسو الغرامة على عشرة جمال .

### ٣ - اغتصاب البنات :

إذا اغتصب أحدهم بنتاً بكرةً من غير قبيلته تذهب البنت لبعض الجيران من غير أهلها وتقول لهم : ( أنا شاكية ) فيسرى الخبر إلى أبيها ، فيرمى أحد المصلحين ( وجهها ) بين أهل البنت وأهل الشاب ثم يطلب الأب الجاني إلى المنشد فيحكم عليه بثانية جمال .

واغتصاب البنت البكر من نفس قبيلته جزاؤه ستة جمال واغتصاب الثيب ( السيدة ) من غير القبيلة جزاؤه جمالان هذا إذا شكت الثيب في الحال وإلا فالجزاء جمل صغير .

وتنتشر بين البدو عادة الزواج المبكر بأكثر من زوجة ، وعلى الرجل في هذه الحالة أن يعدل بين نسائه فيجعل لكل منهن خيمة ويأتيها ليلة فإذا أهمل دور إحداهن أخذت خيطاً وعقدته عقدة ، وكلما أهمل عقدت عقدة أخرى حتى يفرغ صبرها ، فتأخذ الخيط المعقد ، وتذهب به إلى ذوى قرابتها فيأخذوها إلى العقبي فيحكم لها بناقة رابعة عن كل ليلة تحلى زوجها عنها .

وإذا ضرب رجل زوجته بكفه ولم يسبب الضرب جرحاً كان رضاؤها بمقابل مادي بسيط ، وإذا سبب الضرب جرحاً خفيفاً فالرضاء بنعجة رابعة ، والجرح البليغ يؤدي إلى القصاص ( القاضي ) ليغرمه غرامة كبيرة ، ويساعدها على الطلاق إذا طلبت ذلك ونادراً ما يطلب الرجل الطلاق وأكثر الطلاق يكون من جانب المرأة .

### جرائم الإبل :

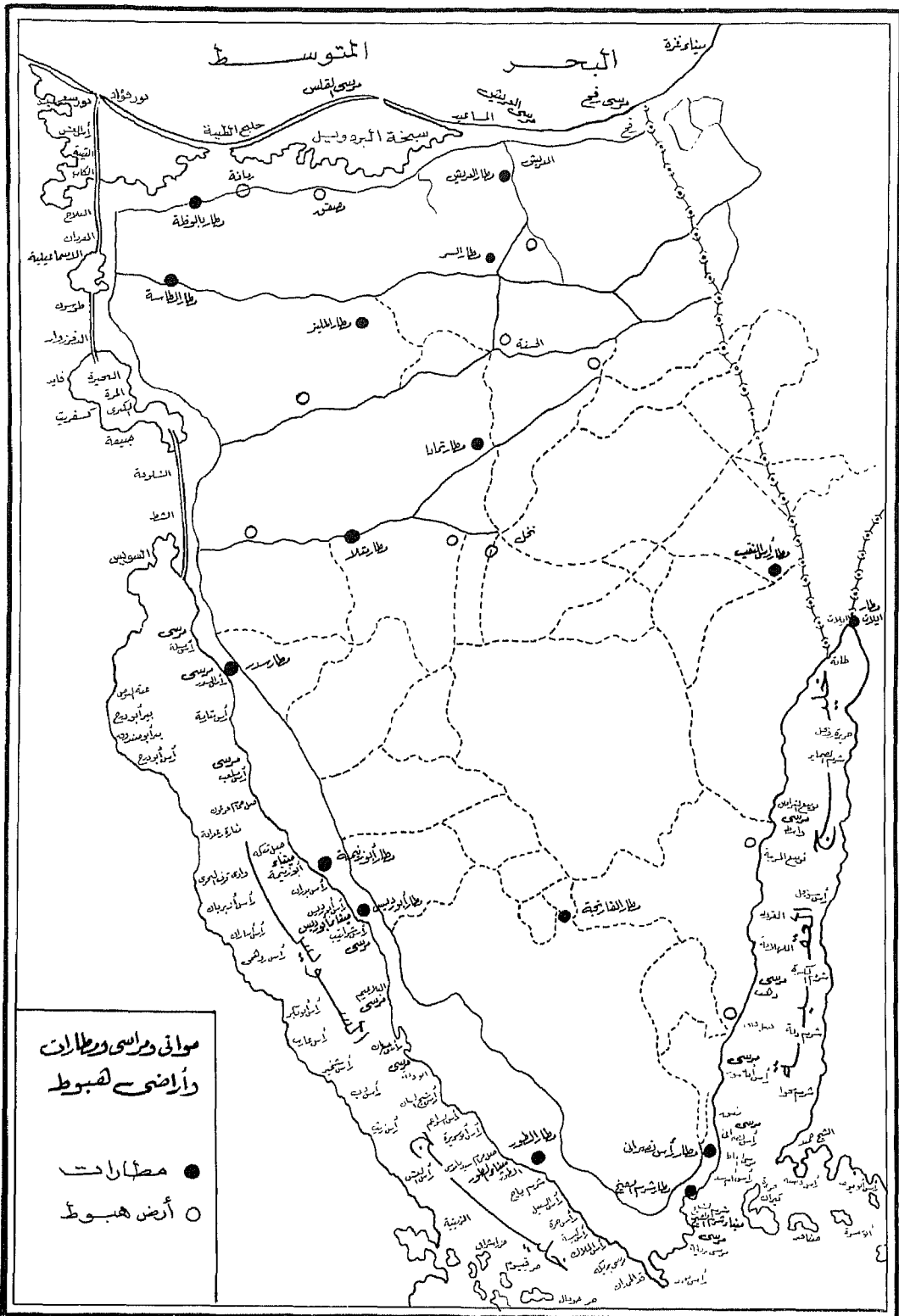
عقوبات الإبل صارمة جداً ، ويشير إلى ذلك ترك الإبل في المراعى وحدها دون أن يجسر أحد على مسها . وهناك ظروف خاصة تسوغ للبدوى استعمال غير إبله فللمسوع والعطشان والفار من خطر أن يركب أى ناقة يجدها في طريقه بلا حرج عليه والمتعب يتحمل المسؤولية إذا ركب ناقة غيره .

### تأثير القلد في القضايا البدوية :

القبائل التي يربطها القلد لا ترفع خصوماتها إلى الزيادة رأساً بل إلى الحسيب ، فإذا اعتدت قبيلة منها على جمال الأخرى ذهب صاحب الإبل إلى الحسيب وهو يرد له الإبل مع غرامة جنينين عن كل جمل .

### تأثير الحلف في القضايا البدوية :

وأما القبائل التي يربطها الحلف فترفع خصوماتها إلى الزيادة بعد رفعها إلى الحسيب ، فإذا سرق أحدهم جملاً من قبيلة مرتبطة مع قبيلة بحلف ذهب صاحب الجمال إلى حسيب القبيلة السارق فيرد له الجمال المسلوبة ويحرق السارق إلى الزيادة فيغرمه غرامة كبيرة .





## الفصل الثاني

### طبوغرافية سيناء

إن النظرة التي تركز على أساس التحليل الطبوغرافي لتضاريس سيناء تجزم بأن سيناء ليست إلا مجموعة من المضائق والممرات تترابط بعضها وبعض طبوغرافياً . ويعرف المضيق بأنه منطقة من الأرض محصورة بين عائقين (جبلين أو ما يماثلهما) وهذه الأرض تكون على قدر من الاتساع بحيث تسمح بالمناورة لحملة متحركة في عدة قولات . ويختلف الممر والمضيق في أنه لا يسمح بحرية المناورة في أثناء التحركات لأكثر من قول أو قولين بالمواجهة ، وكمثال للمضائق في سيناء مضيق المليز وللممرات ممر متلا .

#### الوصف الطبوغرافي العام :

سيناء شبه جزيرة مثلثة الشكل تقريباً تمتد قاعدتها على طول ساحل البحر الأبيض المتوسط من بورقواد غرباً إلى رفح شرقاً بطول حوالى ٢٠٠ كم . ورأس هذا المثلث عند منطقة رأس محمد في أقصى الجنوب ، ويبلغ بعده عن ساحل البحر الأبيض حوالى ٣٩٠ كم . وتحد شبه الجزيرة غرباً بخليج السويس وقناة السويس ، ويبلغ طول هذا الحد الغربى ما يقرب من ٥١٠ كم ، وتحد من جهة الشرق بالساحل الغربى لخليج العقبة ويبلغ طوله حوالى ٢٤٠ كم ، ثم الخط الوهمى للحدود السياسية بين سيناء وفلسطين الذى يمتد من طابا على خليج العقبة حتى رفح على ساحل البحر الأبيض المتوسط بطول حوالى ٢١٥ كم ، وتبلغ مساحة شبه الجزيرة ٦١,٠٠٠ كم٢ أى أن مساحتها تعادل مساحة الدلتا ثلاث مرات تقريباً وتنقسم سيناء طبوغرافياً ثلاثة أقسام متباينة : سيناء الشمالية والوسطى والجنوبية .

#### سيناء الشمالية :

تحد سيناء الشمالية شمالاً بساحل البحر الأبيض المتوسط من رفح حتى بورقواد ، وجنوباً بالطريق الأوسط الذى يصل ما بين الإسماعيلية وأبو عجيله والعوجة ، وغرباً بقناة السويس من بورسعيد حتى

الإسماعيلية ، وشرقاً بخط الحدود السياسية من رفح حتى ٥ كم قبل العوجة ، وتتميز سيناء الشمالية بالمعالم الطبوغرافية التالية .

### ساحل البحر الأبيض المتوسط :

يمتد من رفح إلى بور فؤاد وهو منبسطة ومغطى بالرمال الناعمة ، وتنمو على الكثير من أجزائه بعض أشجار الفاكهة كالنخيل والتين والجوافة التي تكثر في مناطق رفح والعريش ومن أهم المعالم على هذا الساحل كثيب القلس الشهير ، ويبلغ ارتفاعه حوالى ٦٠ متراً فوق سطح البحر وهو شمال بحيرة البردويل وفي منتصفها .

### بحيرة البردويل وسبختها :

ملاصقة لساحل البحر الأبيض ، وتمتد من نقطة تبعد حوالى ١٨ كم غرب العريش إلى نقطة خرائب المحمدية على بعد ٤ كم شمال رمانة ، ويبلغ طولها على امتداد الساحل ٩٥ كم ، وعرضها يتراوح ما بين ١ كم عند ابتداء السبخة من ناحية العريش إلى حوالى ٢٢ كم في المسافة المحصورة بين مصفوق وساحل البحر الأبيض المتوسط ، وتدخل المياه إلى البحيرة من فتحات مستديمة على ساحل البحر تسمح للمياه والأسماك بالنفاذ . وتوجد بعض الجزر الصغيرة المستوية داخل البحيرة ، وتتغير مساحتها بتأثير المد والجزر ، وتعتبر البحيرة من المواع الطبيعية لسير الحملات الميكانيكية والحد الجنوبي لها محاط بالغرود الرملية المتعرجة .

### سهل الطينة :

أرض سبخة غير صالحة لسير جميع أنواع الحملات على شكل مثلث رأسه عند بور فؤاد وأحد أضلاعه على ساحل البحر في اتجاه جنوب شرق بطول حوالى ٣٥ كم وعمقها على طول القناة نحو ٤٠ كم وللسبخة بروز في الجهة الغربية يتصل ببحيرة المنزلة وفي شمالها منطقة الملاحات .

### منطقة الكثبان والغرود الرملية :

تمتد هذه المنطقة من ساحل البحر ومن جنوب البردويل حتى الطريق الأوسط جنوبا . كما تمتد شرقا إلى خط الحدود السياسية بين سيناء وفلسطين وفي هذه المنطقة بعض الجبال المتناثرة ، ويمر فيها بعض الوديان ومناطق لا تعلوها الرمال مثل منطقة السر شرق المغارة . وفي هذه البقعة نوعان من الكثبان الرملية : نوع تعلوه الأعشاب وتكون سببا في تثبيته ، ونوع يتكون من رمال ناعمة تذرورها الرياح . وتشكل هذه الغرود بحيث تتجه محاورها من الشمال الغربى إلى الجنوب الشرقى ، ويرجع



ذلك إلى اتجاه الرياح السائدة والتي تهب على هذه المناطق من الشمال الغربي أو تنعكس أحيانا لتكون من الجنوب الشرقي ، وتتجمع من هذه الغرود سلاسل شبه متصلة في اتجاه محاورها وتكوّن هذه السلاسل أحزمة متعاقبة تعوق المرور من الشمال إلى الجنوب ومن الشرق إلى الغرب وبالعكس . وفيما بين الغرود نوعان من الأراضي الواطئة نوع يسمى بالبطن « بطن الغرد » وتتكون قاعدتها من الرمال المستوية أو المتعرجة ، والنوع الآخر يسمى بالنجع ، وهي أرض صلبة تزرع في موسم الشتاء على مياه الأمطار .

### منطقة جبل المغارة :

تنحصر بين خطى طول ١٥ ٣٣ ، ٣٥ ٣٣ شرقا وخطى عرض ٣٥ ٣٠ ، ٥٠ ٣٠ شمالا . ويعتبر هذا الجيب الطبوغرافى من أهم المعالم فى المنطقة لتحكمه فى الطريق الأوسط ، وهو يتكون من عدة جبال مرتفعه تناسب فيها وديان صغيرة مثل وادى الكرم والمزيرع والمغارة والمالحى والفتح والمساجد . وأهم جبال المنطقة جبل أم عصاجيل فى الشرق ( ٨٠٧ م ) جبال المعزة ٧٧٦ م المحاش ( ٧٤٦ م ) وأم لاطية ( ٦٥٩ م ) والعرف ( ٤٨٨ م ) فى الجنوب وجبال منظور ( ٤٩٧ م ) والمغارة ( ٦٥٤ م ) والحماير ( ٦٢٣ م ) فى الشمال والشمال الغربى وجبل شوشه المغارة ( ٧٣٥ م ) فى الوسط ، ويرتكز هذا الجيب من الشمال على سلسلة جبال المستن واللجمة والركوة يليها شمالا منطقة الكتبان والغرود الرملية ومن الغرب على بعض الكتبان ومن الجنوب على كتبان منطقة بير روض سالم وجبل يعلق ، أما من الشرق فنطقة السر المفتوحة . وللمغارة مدخلان الأول طريق إسفلتى طوله ٥٠ كم يبدأ من الطريق الأوسط عند علامة الكيلو ١٣٧ تقريبا . ويتجه إلى الشمال الغربى إلى وادى المزيرع مارا بنقب جبل الماعزة بين جبل أم عصاجيل وجبل الماعزة ثم يستمر إلى وادى المساجد ، فيتجه غربا ثم إلى الجنوب الشرقى حتى يصل إلى منجم الفحم الذى تم اكتشافه فى هذه المنطقة ، ويتفرع من هذا الطريق عند تقابل وادى المزيرع مع وادى المغارة مدق يصل إلى بئر المغارة وبئر المالحى ومنجم الفحم والمدخل الثانى للجيب عند منطقة السر ، ويأتى عن طريق وادى الفتح ووادى المساجد الذى على امتداد الفتح .

### منطقة السر :

هى تلك المساحة المستوية الكبيرة وتحد بمجموعة المغارة وجبل المستن فى الشرق وجبل مريسان عنيزة والغرود الرملية فى الشمال وجبل لبنى وبعض الغرود فى الغرب . وأرض هذه المنطقة مستوية وصلبة وتعتبر أكثر ملاءمة من الطريق الشمالى للدخول إلى العريش من ناحية قناة السويس وإن كانت تفقد بعضا من هذه الميزة كلما اقتربنا من منطقة بير لحفن حيث الغرود ومنطقة وادى العريش .

الجبال المتناثرة :

١ - جبل لبنى : (٤٦٣ م)

وهو شرق المغارة وشمال جبل الحلال وشمال شرق تقاطع الطريق الأوسط مع طريق بير لحفن (الكيلو ١٦١) .

٢ - جبل ريسان عنيزة (٣٧٠ م)

هو من أهم المعالم التي غرب الطريق الإسفلتي من ك ١٦١ إلى بير لحفن .

٣ - جبل أبو الهمين (١٨٩ م)

يشرف على وادى العريش على مقربة من بير لحفن .

أهم الوديان :

وادى العريش وحريضين والأزارق والمعزر .

أهم الطرق الإسفلتية :

الطريق الساحلى والأوسط والوصلة من علامة الكيلو ١٦١ إلى بير لحفن وطريق أبو عجيلة العريش وطريق رفح العوجة وطريق شرق الإسماعيلية القنطرة .

أهم البلاد :

على الطريق الشمالى من القنطرة إلى العريش تجمعات سكانية يمكن النظر إلى بعضها على أنها بلاد من قبيل التجاوز وهي جلبانة ورمانة وقاطية وبير العبد ومصفق والمزار والمساعد ثم العريش التي تعتبر أكبر مدن سيناء ثم الشيخ زويد فرجح .

مداخل العريش :

١ - من الشرق : طريق رفح العريش الساحلى ومدق الجميل طريق العوجة أبو عجيلة وادى حريضين ووادى الأزارق .

٢ - من الجنوب : طريق أبو عجيلة العريش الطريق الأوسط عن طريق السر بير لحفن .

٣ - من الغرب : طريق القنطرة العريش الإسفلتي .

### مداخل رفح :

- ١ - من الشرق : طريق العريش رفح الدرب السلطاني .
- ٢ - من الغرب : طريق غزة الدرب السلطاني .
- ٣ - من الجنوب : طريق العوجة رفح وصلة مستعمرة الدنجور رفح .

### سيناء الوسطى :

يحد سيناء الوسطى شمالا الطريق الأوسط الإسماعيلية أبو عجيلة العوجة والمدق والواصل من رأس سدر إلى طابا مارًا بنخل جنوبا ، وبالنسبة لهذا الحد الجنوبي فإن طبوغرافية الأرض تسمح لنا بأن نفترض أن الحد الجنوبي لسيناء يسير على امتداد طريق وادي سدر - عين سدر - ضرب الشعوى - التمد - رأس النقب - طابا - وبحيرة التسماح - والبحيرات المرة الكبرى - والصغرى - وامتداد القناة حتى خليج السويس - والبر الشرقى لخليج السويس حتى رأس سدر غربا - وخط الحدود السياسية من طابا إلى العوجة شرقا .

### ويضم وسط سيناء المعالم الطبوغرافية التالية :

#### ١ - منطقة الرمال شرق القناة :

وتحد غربا بالقناة والبحيرات المرة وأجزاء من الشاطئ الشرقى لخليج السويس ، وشرقا بالحائط الغربى لسيناء ، وشمالا بالطريق الأوسط ، وجنوبا بمنطقة عيون موسى ، ويتراوح عرض هذه المنطقة ما بين ٢٠ كم جنوبا و ٥٠ كم شمالا تقريبا . والرمال فى هذه المنطقة مستوية فى بعض الأماكن ومتعرجة فى بعضها الآخر وبها بعض الغرود الرملية . وأكثر هذه الغرود فى المنطقة بين وادى الجدى ووادى الحجاج ، وتغطى مساحة قدرها ١٤٠ كم<sup>٢</sup> تقريبا ، وكذلك المنطقة بين الطريق الأوسط ووادى أم خشيب ، وأشهر غرودها كثيب المخازن وكثيب أم خشيب .

#### ٢ - الحائط الغربى لسيناء :

يتكون من سلسلة متصلة من الجبال تمتد من الشمال إلى الجنوب مكونة حائطا طبيعيا يفصل بين منطقة كثبان الرمال شرق القناة وبين الأرض المفتوحة ذات الجبال المتناثرة وفروع الوديان شرق الحائط ، وتتكون من الشمال إلى الجنوب من جبل سحابه (٦٨٣ م) وجبل أم خشيب (٦٤٠ م) وجبل الجدى (٨٤٠ م) وجبل الحيطان (٨٠٦ م) وجبل زرافة (٧٠٦ م) وجبل الراحة (٧٤١ م) . وينبع من هذا الحائط بعض الوديان التى تتجه غربا وأهمها وادى أم خشيب ووادى

الجدى ووادي الطوال ووادي الحاج ووادي الراحة ووادي مبعوق وبعض فروع وادي سدر ، وتضيق نهايات هذه الوديان في الرمال قبل وصولها إلى البحيرات المرة أو خليج السويس ما عدا وادي سدر الذي يكون لنفسه دلنا تصل إلى خليج السويس . كما توجد بعض فروع أخرى صغيرة تبدأ مسيرتها من خط تقسيم المياه للحائط ، وتتجه شرقا ومنها بعض فروع وادي المليز والحجاب وبعض فروع وادي العريش مثل وادي الأغيدرة ، وتخترق هذا الحائط عدة ممرات حيوية أهمها طريق الجدى الأسفلتي وطريق ممر متلا وصدر الحيطان ووادي الحاج ووادي الطوال ووادي الراحة ووادي سدر ومدق سدر .

### ممر متلا :

يبدأ هذا الممر من علامة الكيلو ٣٢ على طريق شرق القناة نخل ، وينتهي عند علامة الكيلو ٦٣ وهو عبارة عن أرض محدودة يجبلين هما الجدى في الشمال والحيطان في الجنوب وعرضه لا يسمح بحرية المناورة للحملات المتحركة في معظم أجزائه ويمتد في هذا الممر الطريق الأسفلتي الواصل إلى نخل قادما من شرق قناة السويس . ومن بداية الممر حتى نهايته نجد أن الأرض صلبة وتعترض الممر بعض فروع الوديان الهابطة من الجبال المحيطة بالممر ، وعند تقابل هذه الوديان بالممر يتسع نسبيا ويمكن مشاهدة ذلك عند تلاقي فروع وادي الفراشات بالممر بين علامتي الكيلو ٣٩ و٤٣ إذ يصل أقصى عرض للممر في هذه المنطقة إلى حوالي ٢ كم . وعند تلاقيه مع وادي الحاج وفرعه وادي أبو يتنول بين علامتي الكيلو ٤٦ ، ٥١ إذ يتراوح عرض الممر في هذه المنطقة بين ١٥٠ و ٢٠٠ متر .

هذا مع ملاحظة أن عرض وادي أبو يتنول من الممر يصل إلى حوالي كم واحد ويمكن تحديد عرض هذا المدخل فيما بين علامتي الكيلو ٤٦ و ٤٧ على الطريق الأسفلتي كما يتراوح عرض مدخل وادي الحاج بين ١٥٠ م ، ٢٠٠ م عند تلاقيه بالممر عند علامة الكيلو ٥١ تقريبا ، ويمتد أحد فروع وادي الحاج على طول الممر شرقا حتى علامة الكيلو ٥٩ تقريبا . ويبلغ عرض الممر السائد في هذه المنطقة ١٠٠ م تقريبا وما عدا هذا فإن العروض السائدة للممر في معظم الأجزاء بين ٥٠ م وعرض الطريق الأسفلتي وعند علامة الكيلو ٦٣ ينتهي الممر ، وتظهر الأرض المفتوحة شرقه وينفصل الجبلان شمال الممر وجنوبه بعضهما عن بعض ويبدأ المدق القديم الذي يصل بين صدر الحيطان وتمادا الذي تحول إلى طريق أسفلتي ،

### وادي الحاج :

ينبع هذا الوادي من جبل الحيطان ، ويتجه إلى الشمال الغربي ثم إلى الغرب ويضيق في الرمال قبل وصوله إلى قناة السويس بحوالي ١٢ كم ، ولهذا السبب فإنه ليس لهذا الوادي اتصال ظاهر بطريق ممر متلا الأسفلتي ، ويمكن الوصول إلى مجرى الوادي من أي مكان في طريق الشط ممر متلا . ومن الممكن

الوصول إلى بداية الوادى بالسير على الطريق الأسفلتي لمسافة حوالى ١٢ كم من قناة السويس ثم الاتجاه إلى الشمال مباشرة لمسافة حوالى ٣ كم ، ويتجه الوادى شرقاً فى مجرى ضيق يتراوح اتساعه بين ٢٥ و ٥٠ متراً بعد تقابله مباشرة مع وادى الطوال ، وبعد نقطة التقابل يتجه مسار الوادى إلى الجنوب الشرقى حتى تتقابل فروعه وطريق ممر متلا بين علامات الكيلو ٤٦ و ٥١ و ٥٩ ويسير فى قاع الوادى مدق يستمر فى مجراه من الغرب إلى الشرق غير أنه ينحرف عن الوادى ويسير جنوباً ثم ما يلبث أن يعود ثانياً إلى الوادى ليصل إلى ممر متلا عند علامة الكيلو ٥١ تقريباً .

### وادى الطوال :

ينبع من جبل الطوال إحدى قمم جبل الجدى ، ويتجه غرباً إلى أن يقابل وادى الحاج ، ثم يتجه شرقاً فى مجرى رفيع يصل إلى الطوال على بعد ٥ كم من الحافة الشرقية للحائط الغربى لسيناء ، وهناك مدق يسير على امتداد الوادى قاطعا الحائط الغربى ويصل إلى الأرض المفتوحة شمال صدر الحيطان بحوالى ٧ كم ، وتبلغ المسافة التى يمكن قطعها من غرب الحائط إلى شرقه فى الأرض المفتوحة حوالى ٢٦ كم .

### وادى الراحة :

ويعتبر أحد الممرات الجبلية التى تعبر حائط سيناء الغربى ، وينبع الفرع الرئيسى للوادى من جبل الزرافة ، ويتجه إلى الشمال الغربى خلال مجموعة كبيرة ومتتابة من المنحنيات والتعرجات شاقا طريقه فى أرض وعرة ، ويستمر فى اتجاهه إلى الغرب حتى يصل إلى الحد الغربى للحائط الجبل حيث تتغير طبيعة الأرض من جبلية وعرة إلى مستوية نسبياً . وعند ابتداء هذه المنطقة المستوية يتصل مجرى وادى الراحة بوادى مبعوق ، وهذا يتصل بدوره بوادى مر الذى يصل مجراه إلى الطريق الأسفلتي شرق القناة على مسافة ٤ كم جنوب طريق الشط متلا . ولهذا الممر مدخلان : المدخل الأول من نقطة بدء وادى الممر عند تقاطعه مع وصلة طريق بور توفيق ، والمدخل الآخر عباره عن مدق حجرى يبدأ من القناة عند الشط ويتجه شرقا قاطعا وصلة بور توفيق على مسافة ٢ كم شمال تقاطع طريق الطور ، ويستمر شرقاً ثم إلى الشمال الشرقى حتى يقابل وادى المر بعد ٨ كم من تقاطعه مع وصلة بور توفيق ، بعدها ينحني هذا المدق إلى الجنوب الشرقى مع مجرى الوادى ، ويستمر معه لمسافة حوالى ٤ كم ثم لا يلبث المدق بعد ذلك أن يتجه إلى الشمال الشرقى حتى يقابل طريق متلا عند علامة الكيلو ٣٠ قبل بداية الممر الجبلى بحوالى ٢ كم .

ويبلغ طول المسافة التى يمتد فيها وادى المر ومبعوق من طريق شرق القناة حتى بدء المنطقة الجبلية حوالى ٢٨ كم ومن ثم يبدأ وادى الراحة مسيرته متخللا منطقة جبلية صعبة ، ويرجع ذلك إلى طبيعة

الأرض التي يجتازها . وبعد مسافة ١٢ كم من حافة المنطقة الجبلية وعند قمة أحد المنحنيات يتفرع منه الوادى الشرقى ووادى الفراشات . وبعد هذه القمة من وادى الراحة يتجه إلى الجنوب الغربى بطول قدره نحو ٣٠ كم حيث تكثر به المنحنيات والتعرجات الحادة ، ويستمر كذلك حتى يصل إلى أقصى مداه فى الجنوب ، وعند هذه النقطة يبدأ من الوادى مدق صغير ، ويتجه إلى الجنوب ، وينزل الهضبة على أحد الجروف الحادة إلى عين تيسار المالح وعين سدر على مدق سدر الذى يوصل إلى طريق نخل . كما يمتد هذا الحد شمالا مع فرع وادى الراحة ووادى القليقلة ، ثم يتجه شرقا لينزل الهضبة خلال منحدر ضيق ليصل بعد ذلك إلى أرض مفتوحة شرق الحائط الجبلى ، ويتصل بالمدق الذى يصل إلى صدر الحيطان . كما أن هناك فرعا صغيرا يتجه إلى الشرق مباشرة وينزل من الهضبة ليتصل بمدق الختلية الذى يصل بطريق نخل الأسفلتى .

#### وادى سدر ومدق سدر :

تبدأ الفروع الأساسية لوادى سدر من جبل الدرسة وجبل سمارة ، ويتجه إلى الشمال الغربى ليلاقى وادى تيسار المالح على مسافة ١٢ كم ، وعند تلاقى الواديين عند عين سدر وعين تيسار المالح ، يتجه الوادى إلى الجنوب الغربى حتى يصل إلى الحد الغربى لجبل الراحة على مسافة ٢٨ كم من عين سدر ، ويواصل الوادى مساره بعد ذلك فى الأرض المنبسطة متجها إلى رأس سدر على خليج السويس . ويبلغ طول مجرى الوادى من بير أبو جراد عند الحد الغربى لجبل الراحة إلى مصبه عند خليج السويس حوالى ٢٦ كم ، وبذا يصل المجموع الكلى لوادى سدر من منبعه حتى مصبه حوالى ٦٦ كم .

#### ٣ - الأرض المفتوحة شرق الحائط :

تمتد هذه المنطقة من شرق الحائط الغربى لسيناء حتى مدق الحدود الذى يصل بين رأس النقب والكتلة القسيمة ونقطة تقابله مع طريق أبو عجيلة العوجة شرق أبو عجيلة بحوالى ١٠ كم . ويجدها شمالا الطريق الأوسط ، وجنوباً طريق صدر الحيطان نخل التمد رأس النقب .

#### ٤ - منطقة الحدود :

لمنطقة الحدود فى سيناء الوسطى أهمية كبيرة إذ بها بعض الوديان التى تصل بين مصر وفلسطين . وتحد هذه المنطقة شرقا بخط الحدود السياسية بين مصر وفلسطين الذى يبلغ طوله حوالى ٢١٥ كم وغربا بالمدق الواصل بين رأس النقب - الكتلا - القسيمة ونقطة تقع شرق أبو عجيلة على طريق القسيمة أبو عجيلة بحوالى ١٠ كم وغرب أم قطف بحوالى ٣ كم ويحد شمالاً بطريق العوجة - أبو عجيلة وجنوباً بشريحة تصل من رأس النقب إلى بئر طابا .

مجموعة الجبال التي بالمنطقة :

- ١ - جبل ضلفة (٤١٨ م)
- ٢ - جبل الحلال (٤٩٢ م)
- ٣ - جبل يعلق (١٠٩٤ م) وهو أعلى جبل في منطقة سيناء الوسطى ، ويعتبر بمثابة مركز الثقل لجبال شامى سيناء ووسطها ويكون مع مجموعة الجبال المجاورة بعض المضائق والممرات الطبوغرافية . ومضيق المليز بين جبل يعلق من ناحية وجبلى سحابة والجدى من الناحية الأخرى ، ومضيق الحسنة الأبرقين بين جبلى يعلق والحلال ، ويمر الطريق الأوسط بين جبلى الختمية ومجموعة جيب المغارة .
- ٤ - جبل المنشرح (٥٦٩ م) ويمر وادى الحسنة بين هذا الجبل وجبل يعلق كما يمر الطريق الأسفلتى بين الحسنة وصدر الحيطان عن طريق بير تماندا بين هذين الجبلين .
- ٥ - جبل الأبرقين (٣٧٦ م)
- ٦ - جبل أم حريبه (٤٢٨ م) .
- ٧ - جبل المشراق (٤٤٩ م) وجبلا أم حريب والمشراق على طريق القسيمة سد الروافعة .
- ٨ - جبل طلعة البدن (٤٠٩ م) ويمر بين طلعة البدن والمتمتنى المجرى الأصل لوادى العريش .
- ٩ - جبل الشريف (٤٣٨ م)
- ١٠ - جبل البرقة (٦٦٠ م) وينبع من جبلى الشريف والبرقة وادى الشريف الذى يصب فى وادى العريش .
- ١١ - جبل أم حصيرة (٥٩٣ م)
- ١٢ - جبل الخزم (٧٠٤ م)
- ١٣ - جبل الأحيجبة (٦٥٨ م)
- ١٤ - جبل شعيرة (٥٢٦ م)
- ١٥ - جبل المطلة (٤١٠ م)
- ١٦ - جبل الغرة : ويمر منه مدق نخل الحسنة
- ١٧ - جبل أم على (٥٦٠ م)
- ١٨ - رأس أبو طليحات (٥٥٦ م)
- ١٩ - جبل السرية (٥٩٠ م)
- ٢٠ - جبل الحصن (٥٣٣ م)
- ٢١ - جبل الحمرة (٩٢٧ م)

- ٢٢ - جبل قرين عتود (٩٤٣م)  
 ٢٣ - جبل سويقة (٧٤٠م)  
 ٢٤ - جبل أم حلوف (٦٤٢م)  
 ٢٥ - جبل عريف الناقة (٩٣٤م)  
 ٢٦ - جبل أم مفروث (٦١٠م)  
 ٢٧ - جبل الريشة (٤٨٣م)  
 ٢٨ - جبل عنيجة (٨٠٢م)  
 ٢٩ - جبل مريفج (٧٢٤م)  
 ٣٠ - جبل القسيمة (٤١٥م)  
 ٣١ - جبل السيس (٤٤٤م)  
 ٣٢ - جبل الجديرات (٦٠٠م)  
 ٣٣ - جبل الصبحة (٤٤٩م)  
 ٣٤ - جبل العمرو (٤٣٩م)  
 ٣٥ - جبل الأبيض (٤٦٩م)  
 ٣٦ - جبل الوجير (٣٢٦م)  
 ٣٧ - جبل نارة أم بسيس (٢٦٧م)  
 ٣٨ - تبة أم قطف (١٨٣م).

وتسمى هذه الجبال (من ٣٢ حتى ٣٧) مجموعة جبال القسيمة العوجة - أم قطف .

#### الوديان التي بالمنطقة :

- ١ - المجرى الأصلي لوادي العريش وفروعه وأهمها الأغيدرة - التتلية - السحيمي - أبو كنادو -  
 أبو جدل - البروك - الرواق - العقابة - قرية - الشريف - الجاني .  
 ٢ - وادي الحسنة  
 ٣ - وادي المليز .  
 ٤ - وادي الجرافى  
 ٥ - وادي المعين .  
 ٦ - وادي لصان  
 ٧ - وادي الصبحة .  
 ٨ - وادي الجديرات .

#### الطرق التي بالمنطقة :

- ١ - طريق الجدى الإسفلتى  
 ٢ - طريق ممر متلا صدر الحيطان  
 ٣ - طريق صدر الحيطان نخل  
 ٤ - طريق صدر الحيطان تامادا



- ٥ - القسيمة العوجة  
 ٧ - الحسنة علامة الكيلو ١٥٦  
 ٩ - القسيمة طريق أبو عجيلة .  
 ١٠ - وصلة الجفجافة بير تمادا  
 ١١ - طريق شرق الإسماعيلية الشط  
 ١٢ - الطريق الأوسط

#### المدقات بالمنطقة :

- ١ - نخل الحسنة  
 ٢ - نخل التمد  
 ٣ - التمد رأس النقب  
 ٤ - التمد الكنتلا  
 ٥ - نخل القسيمة  
 ٦ - رأس النقب - الكنتلا - القسيمة

#### أهم البلاد بالمنطقة :

- ١ - القسيمة  
 ٢ - الكنتلا  
 ٣ - نخل  
 ٤ - التمد  
 ٥ - الحسنة  
 ٦ - عيون موسى  
 ٧ - الشط  
 ٨ - رأس سدر

#### سيناء الجنوبية :

يحد هذه المنطقة شمالا الحد الجنوبي لسيناء الوسطى ، وغربا خليج السويس ، وشرقا خليج العقبة ورأس محمد في أقصى الجنوب جنوبا ، وتنقسم طبوغرافيا لثلاثة أقسام : ساحل خليج السويس ، وساحل خليج العقبة ، والمنطقة الجبلية .

#### ساحل خليج السويس :

تختلف هذه المنطقة طبوغرافيا في أجزائها المختلفة : فتارة مستوية وعريضة ، وتارة أخرى تزدحم بالهياثات الجبلية المتناثرة ، فالمنطقة من شمال وادي سدر بحوالى ١٨ كم حتى سدر أرضها مستوية . ويصل عرضها في المتوسط إلى حوالى ٧ كم ، وكلما اتجهنا جنوبا من سدر يقل عرض المنطقة ، وتكثر الهياثات الجبلية على جانب الطريق الإسفلتى ، وتكاد الجبال تطبق على الطريق من جانبيه ، ويبدو هذا واضحا شمال وادي غرندل بحوالى ٢٥ كم ( جنوب سدر بحوالى ١٨ كم ) . وينعدم وجود الأرض

المسطحة بمنطقة جبل حمام فرعون حيث تزدحم المعالم الجبلية الكثيفة حول الطريق من جانبه وتستمر المنطقة الساحلية على هذه الصورة حتى شمال أبو زيمة بحوالى ٤ كم ، فتتفرج الأرض قليلا ويصل عرض المنطقة المنبسطة لحوالى ١,٥ كم وبعد مسافة كم واحد جنوب أبو زيمة يمتد طريق الطور بين الجبل وساحل البحر ، ويستمر على هذا النحو لمسافة ٨,٥ كم بعدها تتفرج المنطقة الساحلية ، وتتسع نسبيا ليصل عرضها إلى ٦ كم ، وتستمر هكذا إلى جنوب أبو رديس بحوالى ١١ كم ثم لا يلبث أن ينكمش عرض المنطقة الساحلية ، فلا يزيد على بضع مئات من الأمتار ، ويستمر كذلك حوالى ٣ كم ، بعدها يأخذ اتساع المنطقة فى الازدياد حتى مخرج وادى فيران بين جبلى وتدوالعكة ويتراوح عرض هذه المنطقة ما بين كم واحد وعشرة كيلومترات جنوب وادى فيران ، ومن وادى فيران حتى مدينة الطور نجد أن جبل العكة وجبل القابليات يشكلان ما يشبه الحائط الذى يتجه محوره من الشمال الغربى إلى الجنوب الشرقى ، ويقسم السهل الساحلى قسمين الأول على الساحل مباشرة والآخر ويطلق عليه اسم القاع محصورين هذه الجبال من جهة الغرب والحد الغربى لجبال سيناء الجنوبية من جهة الشرق ، ويتراوح عرض القاع ما بين ٣ كم فى الشمال و٢١ كم فى الجنوب عند جبل حمام موسى . ومن جنوب الطور تتحدد معالم المنطقة ، فتحد من الغرب بساحل خليج السويس ، ومن الشرق بالحد الغربى لجبال سيناء ، ويصل عرض هذه المنطقة عند الطور إلى حوالى ٢١ كم ، ويقل تدريجاً كلما اتجهنا جنوباً حتى يصل هذا العرض إلى حوالى ٢ كم شمال شرق رأس محمد . ويمتد طريق الطور شرم الشيخ على مقربة من ساحل خليج السويس ، ولكى يصل هذا الطريق إلى شرم الشيخ فإنه يعبر جبال سيناء فى أقصى محور بين الجبال من الجنوب والشمال . ومنطقة رأس محمد منطقة مزدحمة بالتباب الصغيرة والجروف المتصلة بعضها ببعض .

### ساحل خليج العقبة :

يبدأ هذا الساحل من رأس محمد فى الجنوب ، ويمتد شمالاً حتى بئر طابا ، وتخالف طبوغرافية هذا الساحل عن ساحل خليج السويس ، فالمنطقة الساحلية على خليج السويس منفرجة إلى الاستواء فى معظم أنحاءها على حين نجد أن الأرض المنبسطة على خليج العقبة محدودة فى طولها وعرضها وتكثر الخلجان والمراسى بصورة واضحة فى هذا الساحل ويتقسم الساحل طبوغرافياً إلى :

#### (١) من رأس محمد حتى شرم الشيخ :

والساحل فى هذه المنطقة إما أن يكون جرفاً عالياً يسقط على ساحل البحر سقوطاً عمودياً أو مناطق منبسطة بعرض محدود .

### (ب) شرم الشيخ وشرم المية :

شرم الشيخ عبارة عن خليج شبه دائري في أقصى جنوبي سيناء شمال شرق رأس محمد ، ويتصل هذا الخليج بالبحر بفتحة في جنوبيه ، ويبلغ عرضها حوالي كم واحد ، ويصب في هذا الخليج عدة وديان تنحدر من الجبال التي تحيط به من شماله وغربه ، وأهم هذه الوديان وادي عوجة وادي دعيج ، وتحيط الجبال بالخليج من الغرب والشمال والشمال الشرقي . أما شرق الخليج فجرف عال يحيط بالساحل ، ويمتد حتى الحد الغربي بشرم المية ، وأهم الجبال التي في منطقة الخليج جبل صفرة دعيج ( ٢٢٠ م ) وبشرم المية خليج آخر في المنطقة إلى الشرق من شرم الشيخ ، ويفصل بينها جزء من اليابسة وهو أصغر من خليج شرم الشيخ ، ويتصل بالبحر الأحمر بعق يبلغ عرضه بضع مئات من الأمتار .

### (ج) ساحل الخليج من شمال شرم المية حتى طابا :

يتحدد الشكل الطبوغرافي لهذا الساحل ابتداء من الهضبة التي شرق شرم المية والساحل في معظم أجزاء المنطقة عبارة عن جرف رأسي ساقط على خط المياه ، وقد نجد طبقتين متتاليتين أو أكثر من هذه الجروف ، وفي بعض الأحيان يظهر الساحل على شكل رمال منبسطة محدودة العرض ، وتتضح هذه الظاهرة على الأخص عند مصبات الوديان الصغيرة التي تصب في خليج العقبة . وعموما فالمنطقة الساحلية ذات طبيعة صلبة ، ويختلف عرضها من مكان إلى آخر ويتراوح ما بين حوالي ٤ كم شمال شرم المية وحوالي ٧ كم عند رأس نصراني وكم واحد عند نبق ، ثم لا يلبث عرض المنطقة أن يزيد ثانية ويستمر حتى رأس أتانثور ويبلغ أقصى عرض لهذه المنطقة بين نبق ورأس أتانثور حوالي ٧ كم عند منطقة وادي كيد شمال نبق بحوالي ٩ كم ، وتكاد تنعدم هذه المنطقة الساحلية شمال رأس أتانثور إذ ينتهي حد الجبل عند ساحل البحر مباشرة ويستمر كذلك حتى طابا باستثناء منطقتي ذهب وواسط حيث يبتعد حد الجبل عن ساحل مياه الخليج عند ذهب ، ويترتب على ذلك وجود مساحة صغيرة من الأرض يبلغ أقصى عرض لها حوالي ٢,٥ كم ، وتشبه هذه المنطقة الواحة لانتشار الأشجار والنخيل وآبار المياه بها . وفي منطقة واسط ونوبيع تتباعد المنطقة الجبلية عن ساحل الخليج وهناك مساحة مسطحة من الأرض يبلغ أقصى عرض لها حوالي ٤ كم .

### ٢ - المنطقة الجبلية في جنوبي سيناء :

تنتشر في هذه المنطقة جبال لها شهرتها التاريخية والدينية ويطلق عليها اسم طور سيناء ، ومن أشهرها :

- ١ - جبل موسى (٢٢٨٥ م)
- ٢ - جبل المناجاة (١٨٥٤ م) وأعلى قمة له إلى الشمال الشرقى من قمة جبل موسى .
- ٣ - جبل الصفصافة (٢٠٥١ م) وأعلى قمة له إلى الشمال الغربى من قمة جبل موسى ، ويمتد بين هذا الجبل وجبل المناجاة واد صغير يصب فى وادى الشيخ يسمى وادى الدير ويطل جبلا الصفصافة والمناجاة على سهل الراحة (١٥٧٠ م)
- ٤ - جبل سانت كاترين (٢٦٣٧ م) وأعلى قمة فى هذا الجبل إلى الجنوب الغربى من جبل موسى وتعتبر أعلى قمة فى سيناء .
- ٥ - جبل سربال (٢٠٧٠ م) شمال غربى جبل موسى .
- ٦ - جبل النبات : وفى طور سيناء جبلان يتسميان بهذه التسمية الأول شمال وادى الراحة (١٧٥٨ م) والآخر شمال وادى فيران (١٥١٠ م) .
- ٧ - جبل أم شومر (٢٥٨٦ م) .
- ٨ - جبل ثبت (٢٤٣٨ م) من أعلى قمم سيناء .
- ٩ - جبل ثمان (١٩٥٦ م) شمال جبل التبت ، ومنه تنبع فروع وادى ثمان الذى ينحدر إلى الجنوب الغربى حتى خليج السويس .
- ١٠ - جبل مدسوس : ويحمل هذا الاسم جبلان فى منطقة جنوبي سيناء : الأول غرب جبل موسى وجبل سانت كاترين (٢٠٢٣ م) ويدخل فى عداد أعلى جبال سيناء والآخر شمال جبل خشبة (٧٤٠ م) .
- ١١ - جبل صحرا (١٤٥٩ م)
- ١٢ - جبل العاط الشرقى (١٣٥٧ م)
- ١٣ - جبل العاط الغربى (١٠٩٩ م) وهو جنوب العاط الشرقى
- ١٤ - جبل خشبة : وهو شمال رأس محمد
- ١٥ - جبل قرين عطوط : (٤٧٩ م) على مسافة ٢٦ كم إلى الجنوب الشرقى لمدينة الطور
- ١٦ - جبل حمام سيدنا موسى (٢٤١ م) جبل صغير على ساحل خليج السويس شمال الطور ٦ كم وإلى الشمال الغربى من هذا الجبل جبل أبو صويرة الذى يطل على خليج السويس .
- ١٧ - جبل الناقوس (٣٧٢ م) وهو شمال غرب جبل أبو صويرة وعلى مسافة ٦ كم من جبل حمام موسى .
- ١٨ - جبل عرابة (٥٩١ م) .
- ١٩ - جبل أبو حصوة (٦٧٧ م) ويبلغ طول مجموعة عرابة وأبو حصوة حوالى ٢٥ كم .
- ٢٠ - جبل أبو ضربة (٤٤٩ م) وهو شمال غرب جبل أبو حصوة وبينها فاصل من الأرض المنبسطة

- بعرض حوالى كم واحد ، ويمتد هذا الجبل بطول حوالى ٩ كم على شاطئ خليج السويس .
- ٢١ - جبل القابليات (٤٩٤م) وهو شرق جبل الناقوس وعرابة وأبو حصوة ويمتد بين جبل القابليات ، وهذه الجبال الثلاثة فى وادى عرابة الذى يصب فى خليج السويس ويتجه محور جبل القابليات إلى الشمال الغربى بطول ٣٥ كم ، ويلى هذا الجبل من جهة الشرق سهل القاع .
- ٢٢ - جبل العكمة (٦٣١م) ، ويمتد شمال القابليات حتى وادى فيران .
- ٢٣ - جبل وتر (٤٩٩م) ويمتد من وادى فيران حتى بدء منطقة (أبورديس) الساحلية ، وينحنى فى شماله وادى سدرى أحد المدخل الرئيسية إلى دير سانت كاترين .
- ٢٤ - جبل حمام فرعون (٤٩٤م) وهو على ساحل الخليج مباشرة شمال أبو زنيمة بحوالى ٢٢ .
- ٢٥ - جبل ثال (٥١٧م) وهو جنوب جبل حمام فرعون .
- ٢٦ - جبل المغارة (٤٧٨م) وهو على الجانب الأيمن لوادى اقنا على مسافة ٢٤ كم أبورديس .
- ٢٧ - جبل سراييت الخادم (١٠٩٦م) .
- ٢٨ - جبل غرابى (٩٩٣م) وهو شرق جبل سراييت الخادم ، وهناك مدق يصل ما بين أبو زنيمة وهذه الجبال عن طريق وادى الطيبة .
- ٢٩ - جبل أبو مسعود (٢١٣٥م) وهو إلى الجنوب الشرقى من مجموعة جبال المناجاة وموسى والصفصافة وسانت كاترين .
- ٣٠ - جبل الحديد وهو شمال غرب جبل أبو مسعود .

### أهم الوديان :

غرندل ووسيط وثال والطيبة وبيع وسدرى واقنة وقنى والشيخ ، وفيران والدير واللحاة والسباعية وغرابه وطلاح ودهيسة أبو طالب وأم جريفات . وبويب فيران والأخضر وعلبات ورمانه ونسرين ومكين وعرابة وحران ومر وإملاحة وأسله وثمان والمحاسن ولتيحى وصحرا والعاط الغربى وأبو خشيب وخشبي ومدسوس وعواجه والعاط الشرقى ومبلج وخصير وأم عدوى وكيد وسمرأ وغرابى الحتيمية والنصب وزغره والغائب وتير والحيسى والبطم وغزاله وزليخة وعراضة والبيار الغلم وأبو طريفية وقرية وطويه وطابا .

### أهم الطرق والمدقات :

- ١ - طريق الطور الإسفلتى
- ٢ - محور العاط الغربى مدسوس (نقب)

- ٣ - محور لتيحي - أم عدوى (نقب)
- ٤ - طريق أسلا - طور سيناء
- ٥ - طريق رأس نصراني - نبق - ذهب واسط - رأس النقب (أو التمد)
- ٦ - محور ذهب - أبو رديس
- ٧ - محور واسط - أبو رديس .

### جزيرة تيران :

تبلغ مساحتها نحو ٦١ كم ٢ ، ومن أهم الجبال جبل تيران (٥٢٦ م) أعلى قمة في الجزيرة ، وجبل المذبح (٢٥٣ م) ويقع غرب الجزيرة وجبل القرين الغربي (١٠٧ م) وجبل القرين الشرقي (١٨٠ م) وهوفي أقصى الجنوب الشرقي للجزيرة وبالجزيرة بعض مجارى المياه الصغيرة من أهمها وادى التمايل الذى يتجه إلى الشمال الشرقى ووادى لصقة الذى يتجه إلى الجنوب ، ويحيط بالجزيرة مجموعة من المراسى والخلجان أهمها مرسى القرين فى الجنوب ويليه غربا مرسى لصقة والخشخاشة والطير والمذبح .

## الفصل الثالث

### جغرافية شبه جزيرة سيناء

شبه جزيرة سيناء بين ذراعى البحر الأحمر وهى عبارة عن كتلة قديمة تمثل جزءاً من القاعدة الأفريقية ارتفعت بين منطقتين أخدوديتين هما خليج السويس غربا وخليج العقبة شرقاً ، ثم انحدرت ناحية الشمال مع شبه الجزيرة الذى تسود فيه الصخور ، ثم بعد ذلك القسم الشمالى الذى تتمثل فيه تكوينات الغطاء الرسوبى .

## ١ - القسم الجنوبي

القسم الجنوبي من سيناء و منطقة الصخور النارية المرتفعة التي تقطعها الوديان العميقة ، وتحدها الفوالق الكبيرة من جانبها الشرقى والغربى ، وعناصر هذه الكتلة القديمة من صخور نارية ومتحولة تمثل جذور جبال قديمة أتت عليها عوامل التحات والتعرية منذ بدء الزمن الأول ، ونستطيع أن نلخص أهم خصائص التطور الجيولوجى فيما يلى :

**أولاً :** خضوع الإقليم لنظام قارى استمر خلال فترة طويلة من الزمنين الجيولوجيين الأول والثانى إذ تحيط بهذه النواة القديمة وبخاصة من الناحية الشمالية تكوينات رسوبية ، يتكون الجزء الأدنى منها من تكوينات ذات سمك كبير من الحجر الرملى معظمها من أصل قارى .

**ثانياً :** هبوط منطقة مناخمة للحافة الغربية فى وقت مبكر حيث ترسبت التكوينات البحرية التى تنتمى إلى العصر الفحمى الأوسط التى لا نجد لها أثراً فى الجانب الشرقى . ويدعوننا ذلك إلى القول بأن هذه المنطقة التى تتركز فيها تكوينات العصر الفحمى البحرية كانت منذ ذلك الوقت منطقة ضعيفة من القشرة الأرضية . وقد استمر هذا الاتجاه فى الهبوط فى أثناء الزمنين الثانى والثالث .

**ثالثاً :** الحدود الجنوبية لطغيان البحر فى العصر الكريتاسى غير معروفة تماماً ، فإذا كانت تكوينات ذلك العصر لا تتعدى خط عرض الطور فى منطقة خليج السويس ، وإذا كانت بعض شواهدنا قد استقرت فى بعض قيعان الأخاديد الثانوية فى الجانب الغربى بعيداً عن مجموعاتها الأساسية فى الشمال فإننا لا نجد هذه التكوينات بعيداً إلى الجنوب من حافة هضبة التيه . وعلى الرغم من ذلك فلا بد أن تكون هذه التكوينات قد امتدت إلى الجنوب - لمسافة قصيرة أو كبيرة - من مواضعها الحالية ؛ ولا بد أن تكون عوامل التعرية والتحات قد ثبتت حدودها الجنوبية فى حافة هضبة التيه . على أن هناك حقيقة تجدر الإشارة إليها وهى أن التكوينات البحرية الكريتاسية - حيثما أمكن ملاحظتها - تلى صخور الحجر النوى وترتكز عليها ولم توجد مرتكزة على صخور القاعدة القديمة .

**رابعاً :** تعرض هذا الإقليم الجنوبى خلال الزمنين الثالث والرابع لحركات عنيفة فى القشرة الأرضية كان من أثرها تكوين خليجى السويس والعقبة . ، وعدد كبير من الكتل الانكسارية فى شبه



الجزيرة . وبذلك يتميز هذا القسم من شبه الجزيرة بسيطرة الفوالق على أشكال التضاريس . ونستطيع أن نقسم سيناء الجنوبية هذه ثلاث وحدات جيومورفولوجية :

#### الواجهة الشرقية :

تختلف واجهة سيناء الشرقية عن واجهتها الغربية ، فالسهل الساحلى الغربى ( سهل القاع ) أكبر اتساعاً ، إذ يصل عرضه أحياناً إلى سبعة أو ثمانية كيلومترات ، فى حين أن الحافات العالية تشرف فى معظم الأحيان مباشرة على خليج العقبة . ويتعدى هذا الاختلاف التضاريس البرية إلى التضاريس البحرية ، فتدل خرائط الأعماق على أن خليج السويس فى كل جهة من جهاته لا يتعدى عمقه مائة متر فى حين أن بعض أعماق خليج العقبة تزيد على ألف متر . ويؤكد التباين بين الشرق والغرب الاختلاف بين طبيعة الفوالق مما يدل على أننا أمام نظامين مختلفين يرتبط أحدهما بخليج العقبة والآخر بخليج السويس . فالإقليم الغربى متأثر إلى حد كبير بالفوالق المتقاربة ولعلنا نجد هنا أفضل تصوير للتضاريس التى تعزى مباشرة إلى الفوالق وإلى الأخاديد ، ومن ذلك امتداد مناطق منخفضة ضيقة مستقيمة اتجاهها شمالى - جنوبى يسهل تتبعها لعشرات الكيلومترات على هيئة ممرات ممتدة من الشمال إلى الجنوب ، وهذه الممرات أو الدهاليز خلقتها الحركات التكوينية ، فهى عبارة عن أخاديد حقيقية اتجاهها هو نفس اتجاه خليج العقبة وليس هناك واد مهم لم يتأثر بها أو ينجذب إليها . فكل الأودية الكبيرة تتبع هذه الممرات على الأقل فى جزء من مجاريها . فالعوامل التكوينية كان لها أثر كبير على التنظيم الهيدروجرافى على طول هذه الحافة . فالأودية الكبرى الثلاثة وهى وادى وتير ، ووادى نصب ، ووادى كيد وكذلك روافدها تتخذ طريقها فى هذه الأخاديد مسافة طويلة أو قصيرة ، وعند تتبع هذه الأودية نصادف أجزاء مستقيمة متسعة ، هى عبارة عن أودية طويلة وأجزاء أخرى ضيقة ملتوية تصل ما بين واد طولى وآخر أو بين واد طولى والبحر ، فالأودية الطولية المقسمة تتفق مع المناطق الهابطة ذات الاتجاه الشمالى - الجنوبى ، أما الخوانق فنظهر عندما تتحرف الأودية الكتل المرتفعة . وقد ساعد على تعدد الخوانق ونشاط عوامل التحات والتعرية وقوع مستوى القاعدة على مقربة منها .

#### الواجهة الغربية :

نظام الأخاديد على الصورة التى وصفناها غير معروف فى الغرب ، فالكتل المرتفعة والكتل الهابطة ليس لها استمرار وانتظام مثيلاتها فى الشرق . ولكن تأثير الفوالق على التضاريس لا يمكن إغفاله ، فهناك حافات للفوالق تؤدي دوراً كبيراً فى الطبوغرافيا كما أن كثيراً من اتجاهات الأودية قد عينته ووجهته الفوالق وخاصة الأودية الثانوية . أما الأودية الرئيسية فلا تعبأ كثيراً بالتكوينات ، ولا تعبر اهتماماً كبيراً للفوالق فشكل وادى بعبع غير منطقي لا يتفق مع البنية . فهو يجرى أولاً فى المنخفض الذى

إلى جنوبي حافة التيه (منخفض دبة القرى) ثم يترك ذلك المنخفض المتسع المكون من طبقات رسوية رخوة متجهها إلى إقليم مرتفع بعد أن يرسم قوسا كبيرة ناحية الجنوب الغربي، وهو بذلك يتحول من وادٍ متسع منخفض الجوانب إلى وادٍ ضيق على شكل خانق جدرانته قائمة وخصوصا ابتداء من بئر ركيز إلى الجنوب حيث يشق مجراه وسط صخور صلبة جرانيتية، ويبلغ عمقه فيها بين ٣٠٠ و ٤٠٠ متر. ويظل شكل الوادى كذلك حتى ينفتح في السهل الساحلى أى بعد أن يخترق الفالق الكبير الذى يحد جبال سيناء، ويفصلها عن منخفض إقليم خليج السويس.

وأهم خواص وادى بعبع أنه ينحدر في اتجاه مضاد لانحدار سطح الأرض، فبذلك يترك الوادى منخفض دبة القرى في الشمال يدخل منطقة مرتفعة يزداد ارتفاعها في اتجاه انحدار الوادى. هذا فضلا عن أن الطبقات الرسوية التي ترتكز على القاعدة الأركية القديمة التي تميل طبقاتها ناحية المنايع ناحية المصب. ويلاحظ أن وادى بعبع يخترق أكثر من مرة ما في حوضه من فوالق عدة، ويمر بها من غير أن يقيم لها وزنا في حين أن الكثير من روافده ينحصر لاتجاهات هذه الكسور ويتأثر شكل واديه بها. ولما كان وادى بعبع قد استطاع أن يحتفظ باتجاه مجراه في بنية غير مساعدة فلا بد من أن حركة رفع الإقليم كانت بطيئة، ولم تكن فجائية حتى تسمح لبعبع بالاحتفاظ باتجاه انحداره عن طريق النحت المتواصل وتعميق الوادى.

وليس وادى بعبع هو المثل الوحيد الذى نستطيع أن نذكره للتدليل على عدم انسجام الأودية مع البنية: فهناك أيضا وادى سبب الذى تفتتح مجاريه العليا في المنخفض الذى عند قدم جبل التيه، ولكنه سرعان ما يترك بدوره الطبقات الرسوية ليخترق حافة الجبال النارية الصلبة فينحدر له فيها خانقا شديدا الالتواء يبلغ عمقه أحيانا أربعائة متر في حين أنه كان يستطيع أن يمهد لنفسه طريقا سهلا بعد إزاحة بعض طبقات الحجر الرملى.

### القسم الأوسط:

يختلف هذا القسم اختلافا بينا عن الأقاليم التي تحيط به من الشرق ومن الغرب، فالكثير من قممه يرتفع ارتفاعا كبيرا يتعدى ألفى متر (يرتفع جبل كاترين إلى ٢٦٢٤ مترا)، وبالرغم من هذا الارتفاع فإن التضاريس أو التفاوت بين الجهات المرتفعة والجهات المنخفضة تبدو أقل شأنا هنا منه في القسمين السابقين، وكأن الكتلة القديمة لم تسمح لعوامل التحات والتعرية من أن تنال منها كثيرا. فالأودية فيها أقل عمقا والقمم أقل تحررا من قواعدها الراسية عليها. ومعظم قيعان الأودية الرئيسية على مستوى أعلى من ألف متر بالنسبة لمستوى سطح البحر. ومن الظواهر الجيومورفولوجية التي نستطيع أن نسجلها فيما يلي:

(أ) سطح عدم التوافق أو السطح التحاقى الذى يفصل سطح الصخور القديمة عن الطبقات الرسوبية :

نجده فى أشكال الكتلة فى المنطقة التى تنحدر فيها بانتظام ناحية الشمال ويبدو السطح على شكل هضاب مستوية يتردد ارتفاعها بين ١٢٠٠ و ١٣٠٠ متر ، وبدل استواؤه الكبير على حداثة ظهوره من تحت الغطاء الرسوبى . وإذا كانت هناك شواهد من الحجر الرملى على هذا السطح فهى هنا فى الجزء المتوسط تنتمى إلى العصر الفحمى الأعلى فى حين أن مثيلاتها فى الغرب تؤرخ بالعصر الفحمى الأدنى وفى الشرق - فى منطقة العقبة - تؤرخ بالعصر الكريتاسى ، وهذه مسألة واحدة من ضمن المسائل المتعددة المتعلقة بتكوين هذا السطح التحاقى .

(ب) اختلاف درجة صلابة الصخور النارية وأثر ذلك على الأشكال الطبوغرافية :

يتميز هذا القسم بأشكال تضاريسه الفريدة التى لا يمكن فهمها دون الرجوع إلى طبيعة الصخور ودرجة مقاومتها للتعرية ، وتستمد كثير من الجهات مميزات الطبوغرافية من هذه الظاهرة فصخور ما قبل الكمبرى ليست مجموعة متجانسة ، والطبوغرافيا تقوم بدور المرآة التى تنعكس عليها آثار هذا الاختلاف فى طبيعة الصخر . وتنوع الأشكال يمكن أن يعزى إلى اختلاف درجة مقاومة الصخور للتعرية فى الظروف المناخية الجافة التى تسود المنطقة . ويلاحظ أن أقل الصخور صلابة هو الجرانيت الوردى البورفيرى الذى تتفكك جزئياته بسرعة أكبر من تفكك الصخور الأخرى وخاصة المتحولة مثل الخبثيسى أو الجرانيت الأحمر الذى تتكون منه معظم القمم العالية القوية . وتبدو لذلك أقاليم الجرانيت الوردى البورفيرى على هيئة قمم مستديرة غير مرتفعة كثيراً أو على هيئة منخفضات متسعة ، وتجذ ذلك واضحاً فى الإقليم الذى بين وادى صلاف ووادى الشيخ .

وتتأثر أشكال الأودية أيضاً بدرجة صلابة الصخر فإن كانت صلابته كبيرة ظهرت الأودية على شكل خنادق ضيقة قد تكدست فى قيعانها الكتل الكبيرة ، وإن كانت صلابته غير كبيرة اتسعت الأودية وكسا قيعانها الرمل الجرانيتى الخشن .

ومن الظواهر الطبوغرافية المرتبطة بصلابة الصخر تلك التلال المستطيلة المرتفعة والتى تسير فى اتجاهات معينة موازية بعضها وهى تعزى إلى سدود من الصخور النارية اندفعت فى صخور الكتلة القديمة ، وامتازت بصلابتها عنها ، وتنتج هذه السدود من الجنوب الغربى إلى الشمال الشرقى مفضلة إلى حد ما اتجاه الشمال الشرقى وبخاصة فى الإقليم الذى بين وادى صلاف ووادى الشيخ على أن هناك اتجاه آخر تتخذ هذه السدود ويحجرى من الجنوب الشرقى إلى الشمال الغربى وهو أقدم من الأول . وبذلك تجدنا أمام مجموعتين متقاطعتين من السدود . وأكثر صخور السدود صلابة فى سيناء هى سدود الفلسيت التى تقوم بدور طبوغرافى فهى تبدو كقمم حادة جوانبها شديدة الانحدار تبرز من الصخور

الجرانيتية المهتمة حولها . وإذا جرت هذه السدود مسافات كبيرة متقاربة ومتوازية بعضها لبعض أصبحت العنصر السائد في المنظر العام .

#### (ح) التكوينات البحرية القديمة :

ولعل هذه الظاهرة من أهم الظواهر الجيومورفولوجية لهذا الإقليم . ونجد هذه التكوينات في حوض وادي فيران ( وادي فيران نفسه ) ، وفي وادي الشيخ ( وادي الأعلى ) وفي وادي غربي وهو الوادي الأعلى لوادي صلاف أحد روافد فيران . ونجد أكبر انتشار لهذه التكوينات في وادي الشيخ حيث يمكن تتبعها فيه مسافة لا تقل عن ثلاثين كيلومتراً حيث تظهر على شكل أرضفة فوق مستوى الوادي . ولا يتعدى سمك هذه التكوينات ثلاثين متراً وهذه الرواسب مكونة من طبقات من الرمل الدقيق تتضمن أحياناً طبقات غير سميكة من الحصى ، ولكن مجموعة هذه التكوينات تمتاز بدقة جزئياتها وتختلف اختلافاً جوهرياً عن الرواسب الحالية للأودية وهي راسب غير دقيقة وبدل وجود هذه التكوينات البحرية على نظام مائي أغنى من النظام الحاضر أو على فترة مطيرة من الزمن الرابع يخالف المناخ الحالي ، فخصائص هذه الرواسب من ناحية التركيب تجعل الأودية الحالية غير مسئولة عن تكوينها .

## ٢ - القسم الشمالى

تتميز تلك المنطقة بالهضاب والسهول والكثبان الرملية وإن وجدت فيها مناطق جبلية فإنها تظهر على شكل جزر كبيرة متفرقة تحيط بها السطوح المستوية المنخفضة من جميع الجهات ، فضلا على أنها عموما متوسطة الارتفاع ، ويستكمل المنظر الطبيعي العام بمقوماته المعروفة بوجود منخفض على هامش الكتلة القديمة يليه نظام الكويستا نظرا لتعاقب الطبقات بانتظام وميلها ميلا خفيفا إلى الشمال واختلاف درجة صلابتها .

### تضاريس الكويستا في سيناء :

تحد الكتلة القديمة الجنوبية والمكونة من الصخور النارية تضاريس من نوع الكويستا ( Questa ) على هيئة حافتين تتجهان ناحية الجنوب : الأولى هى الكويستا الكريتاسية لجبل التيه والأخرى إلى شامها الكويستا الأيوسينية لجبل عجمة ، ويصل ارتفاعها أحيانا إلى أكثر من ١٥٠٠ متر فوق مستوى سطح البحر ، ولا تصل إلى مثل هذا الارتفاع غير بعض القمم العالية في الجزء الجنوبي من سيناء ، وهاتان الحافتان ظاهرتان من أهم الظواهر الطبوغرافية في شبه جزيرة سيناء وخاصة أنها ترتفعان فجأة من الإقليم المنخفض الذى يسبقها ويتخذان شكل حائط مستمر مستقيم يمتاز بعدم وجود ثغرات متعمقة فيه :

### ١ - الكويستا الكريتاسية لهضبة التيه :

هى من غير شك أهم الحافتين ، ولا يعود ذلك لمجرد طولها الذى يبلغ ١٤٠ كيلو متراً عبر شبه الجزيرة من الغرب إلى الشرق ، ولكن أهميتها تتمثل أيضا في ارتفاع حائطها الذى لا يقل في جهة من جهاته عن ٣٠٠ متر ، بل يصل أحيانا إلى ٧٠٠ متر من القاعدة حتى القمة . وبينما يزداد ارتفاع الكويستا بالنسبة لمستوى البحر ناحية الشرق فإن ارتفاع جبهتها يتناقص في نفس الاتجاه ، فقد يبلغ الاختلاف في المستوى بين القاعدة والقمة سبعة أمتار في الغرب على حين يصل ذلك إلى ثلاثمائة متر في

الشرق . ولكن درجة انحدار الجبهة تظل كبيرة في كل شبه الجزيرة . ولعل أهم ما نسجله عن هذه الحافة هو خلوها من الأودية التابعة التي تقطع في العادة حافات الكويتا ، وتسير في اتجاه ميل الطبقات . بل يبدو أن الأودية التي تنزل من أعلى الجبهة وتناها بالتمزيق والتي تسير تبعا لذلك ضد ميل الطبقات لم تنل كثيرا من هذا الحائط الكبير ، وذلك باستثناء القسم المتوسط حيث نجد قطعين كبيرين في الحافة يكون أحدهما وادي مريخي في الغرب والآخر وادي زلقة في الشرق .

أما من ناحية البنية فتتكون الكويتا من طبقات تتحدر تدريجيا وبانتظام إلى الشمال وتتعاقب التكوينات الجيولوجية فيها على الوجه الآتي :

١ - الحجر الرملي المختلف الألوان ويكون الجزء الأدنى للحافة .

٢ - تعلو الحجر الرملي تكوينات سنومانية (Cenomanian) معظمها طفلي .

٣ - تليها تكوينات تنتمي إلى الفترة الطورانية (Turanian) .

وتمثل التكوينات الطورانية الطبقة الصلبة المتوجة للحافة لأن صخورها من الحجر الجيري الصلب أما الحجر الرملي النوبي والتكوينات السينومانية الطفلية فتمثل مجموعة الصخور الرخوة التي سبق أن أشرنا إلى اختلاف علو جبهة الكويتا وكيف أن هذا العلوي يقل من الغرب إلى الشرق وتفسير ذلك اختلاف سمك التكوينات بالنسبة للحجر الرملي ، فهي أشد سمكا في الغرب منها في الشرق ، أما فيما يتعلق ببلوغ حافة التيه أقصى ارتفاع لها بالنسبة إلى مستوى سطح البحر في القسم المتوسط منها فيرجع ذلك إلى الحركات التكوينية التي رفعت هذا الجزء أكثر من سواه ، وترتبط المميزات الأخرى للكوستا وعوامل التشكيل فلا بد من أن جبهة الكويتا الحالية نشأت نتيجة تراجع طبقات الغطاء الرسوبي المرتكز على السطح التحاقى القديم . على أن خواص الكويتا كما تبدو لنا توحي بأن تراجع جبهة الكويتا كان تراجعا منتظما إلى حد كبير وبدون تغيير في درجة انحدارها ، ومعنى ذلك أن المواضع المختلفة التي تتخذها الحافة في أثناء تراجعها تكون موازية لبعضها لبعض ويبدو أن التعرية الحافة أو شبه الحافة هي التي تستطيع أن تحقق ذلك .

٤ - الكويتا الأيوسينية لهضبة العجمة :

وتلي حافة التيه إلى الشمال على شكل نصف دائرة مفتوحة ناحية الشمال يبلغ طولها ١٥ كيلومترا ولونها أبيض ناصع البياض استمدته من التكوينات الطباشيرية التي تكون معظم الحافة ، وحائط الكويتا الأيوسينية أقل ارتفاعا من حائط التيه إلا أنه أكثر استقامة وأكثر تماسكا ، وهو يرتفع تدريجيا من الأطراف ليصل في النهاية الجنوبية إلى أكبر ارتفاع في سيناء الهضبية حيث تسجل رأس الجنية الرقم القياسي ١٦٢٦ مترا فوق سطح البحر . وتفسر البنية الشكل الدائري أو شبه الدائري الذي تتخذه الحافة كما تفسر ارتفاعها الكبير ناحية الجنوب ، فالبنية الجيولوجية تتخذ شكل ثنية مقعرة عريضة ترتفع

طبقاتها في جزئها الجنوبي ، كما ترتفع مقدمة السفينة النيلية على حين تتوارى نفس الطبقات تحت رواسب السهول الصحراوية الشمالية .

وتكوينات الأيوسين الأدنى التي من الحجر الجيري الصلب تتوج جبهة الكويستا مرتكزة على تكوينات الكريتاسي الأعلى التي تبدأ بالطباشير الأبيض الرخو من الفترة السنونية تليه طبقات طفيلية طباشيرية وجيرية طباشيرية هي الحد بين الكريتاسي الأعلى والأيوسين الأدنى . ونصادف إلى الشمال من هاتين الحافتين الكبيرتين هضابا مستوية تنخفض تدريجيا وتجرى على سطوحها أودية متسعة غير متعمقة تنتظم جميعها تقريبا في وادي العريش . وعلى ذلك فقد تحقق في إقليم الهضاب المرتفعة في وسط سيناء نوع من التضاريس مرتبط بالبنية المتوافقة التي تميل طبقاتها الرسوبية ميلا خفيفا في اتجاه معين والتي تمتاز بتعاقب الطبقات الصلبة والرخوة وليس هو تضاريس الكويستا ولكن الكويستا في سيناء تنفرد بجهتها المستقيمة وبعدم وجود الثغرات التي تنحتها عادة الأودية التابعة فضلا عن أن الأودية التي تنحدر من الجبهة نفسها والتي تعد عاملا قويا من عوامل تقطيع الكويستا يكاد يكون أثرها غير ملموس . وتعزى هذه المسائل إلى أكثر من عامل واحد : إلى طبيعة الصخر وأثره ، وإلى مميزات البنية وتكوينها ، وإلى عوامل التشكيل المرتبطة بالظروف المناخية .

#### تباب سيناء الشمالية :

لعل أهم ما تمتاز به سيناء الشمالية هو وجود الجبال المنعزلة التي تتعاقب هي والسهول المستوية السطح والتي تبرز منها بصفة فجائية ، وتنظم هذه المرتفعات في خطوط موازية بعضها لبعض أهمها خطان رئيسان يحدد أولهما جبل المغارة وجبل ريسان عنيزة ، ويحدد الآخر إلى الجنوب مرتفعات جدي ويعلق والحلال ، وتتجه عناصرها من غرب الجنوب الغربي إلى شرق الجنوب الشرقي . وأهم الكتل الجبلية في هذا النطاق هي :

#### ١- جبل يعلق :

ويصل إرتفاعه إلى قرابة ١١٠٠ متر ، وهو عبارة عن تبة محدبة كبيرة تمتاز بعدم السمتية ، فالجانب الجنوبي فيها أشد انحدارا من الجانب الشمالي ، ولشدة الانحدار في الجنوب أصابت الكسور والفوالق هذه الناحية ، وتقتصر التكوينات الظاهرة في هذا الجبل على التكوينات الكريتاسية .

#### ٢- جبل الحلال :

ونصادفه إلى الشرق من جبل يعلق وفي نفس امتداده ، ولكنه أقل ارتفاعا وأصغر حجما على أن الخصائص البنيوية فيها متشابهة ويلاحظ أن وادي العريش استطاع أن يقطع نهاية هذه الكتلة الجبلية بخائق ضيق يطلق عليه (الضيقة) طوله سبعة كيلومترات .

### ٣ - جبل المغارة :

إلى الشمال ويكون إقليمياً إرتفاعه بين ٥٠٠ و ٧٠٠ متر ويغطي مساحة طولها ٢٠ كيلومتراً وعرضها ١٥ كيلومتراً وتتضمن كتلته عدة قمم متوازية فيما بينها وممتدة في نفس الاتجاه العام . وتتخذ القمم في الشرق شكلاً حلقياً ، وتمتاز بشدة انحدار جوانبها المتقابلة المتجهة للداخل ، وتلك صفات مميزة للبنية القبابية إلا أن جبل المغارة يخالف جبال سيناء الأخرى التي من نوعه بأن بنيته أكثر تعقيداً فهو لا يتكون من تبة واحدة بسيطة ولكنه يتألف من عدة تبات ثانوية إتي جانب « شوشة المغارة » قبه الأساسية ، ثم إن درجة ميل الطبقات في الجانب الجنوبي تبلغ أحياناً درجة العمودية ، كما أن عوامل التحات نهشت قلب القبة ، وأظهرت التكوينات الجوراسية بشكل كبير ، فهي تبلغ هنا أعظم اتساع وانتشار لها لا في شبه جزيرة سيناء فحسب ولكن في إقليم مصر كافة .

وإلى جانب هذه الكتل الجبلية الرئيسة نجد جبلاً أخرى أصغر حجماً أو أقل ارتفاعاً تتخذ نفس الاتجاه الذى أشرنا إليه وتنتمى إلى نفس البنية القبابية وتختلف في أشكالها التفصيلية تبعاً لدرجة مهاجمة عوامل التحات والتعرية لها . وبينما تغطي الطبقات الطباشيرية للكريتاسى الأعلى قيعان وجوانب الثنيات المقعرة الواسعة فإن الثنيات المحدبة تغلفها طبقات أقدم تنتمى إلى الفترة الطورانية وهى تكوينات صلبة يبلغ غلظها ١٢٠ متراً تحيط بجوف رخو من الطفل والحجر الطفلى السينومانى قد يبلغ سمكه ٥٠٠ متر ، وقد استطاعت عوامل التعرية في الثنيات الكبيرة من يعلق وحلال أن تصل إلى الحجر الرملى النوبى أو التكوينات الجوراسية كما هى الحال في جبل المغارة .

ولاختلاف درجة صلابة الآفاق الصخرية المختلفة بدأت أكثرها صلابة على هيئة قمم حادة وخاصة التكوينات الطورانية التى تكون فى الغالب حلقة من القمم تشرف على الكريتاسى الأدنى ، وتتعدد القمم بتعدد وتعاقب الآفاق الصلبة والرخوة من ناحية وبنشاط عوامل التحات من ناحية أخرى : ففي جبل المغارة تظهر لنا هذه العوامل الآفاق الصلبة فى الكريتاسى الأدنى وفى الجوراسى من بين الطبقات الرخوة ، وبذلك ترى أن هذه البنية الخاصة استطاعت أن تطبع هذا الإقليم بميزات طبوغرافية مرتبطة أشد الارتباط بهذا النوع من البنية ، فلا عجب إذن أن تتكرر نفس الظواهر التى أشرنا إليها عبر حدود سيناء إلى إقليم النقب الذى تستمر فيه البنية القبابية .

أما النظام الهيدروجرافى فيخضع بدوره للتكوينات إلى حد ما ، فخطوطه الرئيسة قد تكون موازية لمحاور الثنيات وقد تكون عمودية عليها ، وفى هذه الحالة الأخيرة نراها تتخذ طريقها فى الجهات التى تنخفض فيها محاور الثنيات ، فوادى البروك يجرى موازياً لاتجاه يعلق - حلال فى حين أن وادى المليز يشغل منخفضاً عرضياً بين جبل أم خشيب فى الغرب وجبل يعلق فى الشرق .

وهناك وادى الحسنة الذى اتخذ مكانه فى منخفض مستعرض آخر يعلق وحلال . أما وادى



العريش فيتعاقب فيه الاتجاهان . ويبدو لأول وهلة متفقا مع البنية ، ولكنه يشذ أحيانا ولا يخضع لها ، ففي القسم المتوسط من المجرى يضيق الوادى بصفة غير مألوفة مرتين متتاليتين ، فبعد أن يتصل به وادى قرية يتعمق في طبقات صلبة طورانية رفعها فائق اتجاهه من الجنوب الشرقى إلى الشمال الغربى ، ثم بعد أن يتخلص من هذه العقبة يقطع الجزء الشرقى من ثنية حلال بدلا من أن يدلف في المنخفض الذى يجد الثنية من الشرق ، ويدل هذا الشذوذ على أن وادى العريش يسلك في ذلك مسلك بعض الأودية الكبرى - غير متفق مع البنية ، والمشكلة الآن هى تعليل مثل هذا الشذوذ في المجرى ، وقد يرجع سبب ذلك إلى أن تكوين وادى العريش سابق للحركات التكوينية التى أصابت الإقليم من فوالق وثنيات محدبة ، أى أنه استطاع أن يحتفظ باتجاهه عبر طية حلال التى كانت في دور التكوين في ذلك الوقت ، وقد تفسر هذه الحالة تفسيراً مختلفاً : فقد يكون الوادى قد حقق مجراه في بادئ الأمر على سطح تغطيه طبقات رخوة كانت تخفى تحتها بنية حلال وطية الجبل حتى إذا ما أزاح الطبقات الرخوة السطحية تعمق في مكانه . ولكن ماهى هذه الطبقات الرخوة التى نشأ عليها الوادى ؟ أهى التكوينات الطباشيرية للكريتاسى الأعلى أو غطاء من رواسب قارية صحراوية ؟ .

#### الأقاليم الساحلية الشمالية :

يقع إلى شمال إقليم القباب حتى ساحل البحر المتوسط إقليم سهلى تنتشر فيه الكثبان الرملية ويمتد غربا حتى البحيرات المرة ، على حين يضيق ناحية الشرق نظرا إلى وجود مرتفعات جبل المغارة التى تحده من ناحية الجنوب . وتتجه الرياح المسؤولة عن قيام الكثبان من الشمال الغربى إلى الجنوب الشرقى ، وتبدو الكثبان على هيئة سلاسل موازية لهذا الاتجاه ما عدا الجهات المجاورة لجبل المغارة حيث تتخذ اتجاهها موازيا للتضاريس أى من الغرب إلى الشرق . ولعل هذه الظاهرة تعود إلى صد تضاريس جبل المغارة للرياح ، ويلاحظ أن الكثبان الرملية في الغرب متفرقة غير مستمرة يسود فيها النوع الهلالى « أو البرخان » سواء أكان منفردا أم متجمعا في عدد قليل .

وتنتهى أخيراً شبه الجزيرة بساحل مستقيم منخفض تحده الحواجز الرملية التى تحصر بينها وبين الساحل مستقعا أو بحيرة ضحلة هى بحيرة البردويل ، ويبدو أن عملية ردم البحيرة من الناحية الغربية منها تقدمت حتى أصبحت البحيرة تقتصر على ذراع من الماء لا يتعدى عرضه ثلاثة كيلومترات على حين يبلغ عرضها في الشرق - منطقة الاتصال بالبحر - عشرين كيلو مترا .

ونستطيع أن نشير إلى مسألة جيومورفولوجية هامة خاصة بالحاجز الساحلى وتساءل هل كان تكوينه يرجع إلى رواسب النيل البعيدة نسبيا بعد أن حملها التيار القادم من الغرب ؟ أو أن موارده مشتقة من رواسب وادى العريش قد نقلها تيار من الشرق أو أن موارد الحاجز الساحلى مشتقة من المصدرين ؟ وإذا كانت رواسب وادى العريش قد أسهمت في بناء هذا الحاجز الساحلى فإلى أى حد نستطيع أن

نقول : إن الرواسب الحالية - وهي نادرة - هي المسئولة عن ذلك ، أو بمعنى آخر ألا يقتضى الأمر أن نشير إلى مسألة الذبذبات المناخية القديمة وأثرها من ناحية كمية الرواسب التي كان يلقيها وادى العريش في البحر ، وللوصول إلى حل لهذه المشكلات وتفسيرها تفسيراً مورفولوجياً يتعين على الباحث دراسة العناصر التي يتألف منها الحاجز الساحلى ودراسة التيارات البحرية واتجاهاتها وكذلك دراسة الأعماق ومظاهرها .

## طرق ومدقات ووديان سيناء

### طرق ومدقات سيناء

#### طريق الفرما :

من أقدم الطرق بين مصر وسوريا ، وكان يبدأ من أطراف محافظة الشرقية ، ويتجه شرقا إلى القنطرة فشمالا بشرق إلى شاطئ البحر المتوسط ، ويسير في لسان محصورين البحر وبحيرة البردويل حتى بلدة القلس ( تل كاسيوس ) القديمة ، وعندها يبدأ المسافرون في ركوب القوارب ( المعديات ) حتى ساحل العريش ، وفيها يستمر الطريق محازيا لسلسلة من التلال الرملية حتى الخروبة فالملكسر فالشيخ زويد فرجح .

والمعروف أن هذا الطريق لم يعد مستخدما الآن لوجود طريق مرصوف بين ( القنطرة شرق ) ورفع ولم يكن يسمح لأحد بالسفر عليه قديما إلا إذا أعلن اسمه ومهنته والسبب الذي دعاه إلى السفر والرسائل التي في عهده ، وشهد هذا الطريق خروج حملات الفراعنة إلى سوريا وعودتهم منها وسمي بالفرما نسبة إلى أول مدن مصر من الناحية الشرقية .

#### طريق البتراء :

ثاني أهم طرق سيناء بعد طريق الفرما ، ويربط بين الشط على خليج السويس والعقبة على خليج العقبة ، وسميت طريق البتراء لأنها الطريق التي اتخذها النبطيون أسياذ البتراء في تجارتهم إلى مصر ، وهو من الشط ويتجه جنوبا بشرق على شاطئ الخليج إلى عيون موسى ويقطع وادي الأحثا ووادي سدر ووادي وردان ووادي عمارة ووادي غرندل ووادي وسيط ووادي أثال ، وينحدر إلى وادي الحمر ، ومن هنا ينقسم إلى مدين من وادي الحمر منحدرًا إلى فيران ، فوادي الشيخ فالدير ، ويبقى في الاتجاه شمالا بشرق إلى وادي حدره فوادي الغزالة فوادي العين فالنوبيع . أو يصعد إلى رملة حمير إلى وادي الجرف إلى جبل رقة إلى وادي سيح إلى وادي مليح ليلاق المدق الأول في وادي الشيخ ، وهذه الطريق هي التي سلكها موسى عند خروجه من مصر ( في أغلب الروايات ) .

### الطريق الساحلى :

يصل ما بين القنطرة شرق والعريش ورفع ، ويبلغ طوله من ( القنطرة شرق ) إلى العريش ١٦٠ كم ومن العريش إلى رفح ٤٥ كم ، ويستمر إلى تل أبيب ويافا وحيفا . ويبدأ من ( القنطرة شرق ) ويمر ببالوظة ورمانة وقايطية وبيبر العبد ، ومصفق والمزار والمسايد ثم العريش فالشيخ زويد فرفح وقد أنشأت طريق العريش رفح عام ١٩٤٠ شركة شل وأنشئ طريق ( القنطرة شرق ) العريش في أعوام ١٩٥٢ و١٩٥٣ و١٩٥٤ ، وهذا الطريق لم يكن معروفاً قبل أواخر القرن الثانى عشر ، وكان طريقاً حربياً أيضاً طالما استخدمته الجيوش في تحركاتها من الشام إلى مصر ومن مصر إلى الشام . وبعد اتساع الملاحة في البحر المتوسط وفتح قناة السويس فقد الطريق أهميته حتى عادت إليه مرة أخرى ابتداء من الحرب العالمية الأولى ، وكان يسمى قديماً بطريق العريش ، وكان أروج الطرق التى تربط بين مصر وسوريا .

### مدق غزة الشط :

يبدأ من غزة ويمر بخان يونس ورفح فجنوبا بغرب ماراً بالمقضبة في وادى العريش ، ويستمر في الاتجاه الجنوبى الغربى ماراً بجبل لبنى ومشاش السرفالأبرقين فالחסنة ، ثم إلى بير روض سالم فجبل الختمية فيبر جفجافة ماراً بجنوب مطار المليز ثم بير الجدى فوادى الطوال فوادى الحج إلى الشط ، وكان يسمى قديماً بالدرب المصرى .

### مدق من الشط إلى نقب العقبة :

من شط السويس إلى بير مبعوق فوادى الراحة فعين سدر فشرقاً يسار جبل المنيدرة ثم جبل بضبعة : ويقطع المدق وادى العريش قرب بئر أم سعيد ، ويقطع وادى أبو طريفة ووادى الرواق ووادى الفيحى ووادى القريص حتى بير التمد ، وبعدها يتجه جنوباً بشرق إلى رأس النقب .

### الطريق الأوسط :

ويصل ما بين شرق الإسماعيلية وأبو عجيلة والعوجة ، ويمتد هذا الطريق ليصل إلى بير سبع والخليل والقدس ، ويبلغ طوله من الإسماعيلية إلى العوجة ٢٣٢ كم ، وقد أنشأته عام ١٩٣٩ شركة شل ، ويمر الطريق بمفرق المليز ومدخل طريق المغارة ومفرق الحسنة ومفرق بير لخن وأبو عجيلة ثم العوجة .

٥٠ كم

الإسماعيلية مفرق المليز

مفرق المليز مدخل طريق المغارة	٤٥ كم
مدخل طريق المغارة إلى مفرق الحسنة	١٨ كم
مفرق الحسنة إلى مدخل لحفن	٥ كم
مدخل بير لحفن إلى أبو عجيلة	٣٥ كم
أبو عجيلة إلى العوجة	٣٩ كم

وكان يسمى قديما بالدرب المصرى الذى كان يربط مصر بسوريا .

#### طريق العوجة رفح :

طريق عرضى يمتد فى أرض رملية تحفه الغرود من جانبه ، ويبدأ من طريق العريش رفح عند معسكر رفح ، ويتجه إلى العوجة داخل حدود فلسطين بطول قدره ٤٠ كم وقد أنشأته عام ١٩٣٩ شركة شل .

#### طريق أبو عجيلة العريش :

طريق عرضى يمتد مجاورا لوادى العريش بطول ٥٠ كم ، وتحدّه الكثبان والغرود الرملية شرقا ووادى العريش غربا ، ويقطع وادى حريصين . أنشئ عام ١٩٣٩ .

#### طريق بير لحفن علامة الكيلو ١٦١ :

طريق عرضى يبلغ طوله ٤٠ كم ، وقد أنشأ اتصالات مباشرة بين العريش والطريق الأوسط .

#### طريق الحسنة إلى علامة الكيلو ١٥٦ :

طريق عرضى يبلغ طوله ٢٢ كم أنشئ عام ١٩٥١ ، ١٩٥٢ أنشأ اتصلا بين الحسنة والعريش ماراً بالطريق الأوسط .

#### طريق أبو عجيلة القسيمة ووصلة الضيقة :

هناك طريقان يصلان ما بين القسيمة والطريق الأوسط أحدهما يصل إلى شرق أبو عجيلة بجوالى ١٠ كم والآخر يمر بالضيقة بين جبلى ضلقة والحلال ، ثم يلاقى الطريق الأوسط غرب أبو عجيلة والطريق الأول طوله ٢٧ كم . والطريق الآخر ويسمى بسكة الضيقة يبلغ طوله ٤٠ كم منها ٢٣ كم من القسيمة حتى أول الضيقة و ٧ كم طول الضيقة و ١٠ كم من نهاية الضيقة حتى نقطة التقائه بالطريق الأوسط غرب أبو عجيلة بجوالى ٦ كم .

### طريق القنطرة شرق الشط :

طوله ١١٠ كم أنشئ عامى ١٩٥٠ و١٩٥١ م تحت الإشراف الفنى لسلاح المهندسين .

### طريق القنطرة شرق كم ١٠ :

وصلة بمحاذاة قناة السويس تربط بين ( القنطرة شرق ) جنوبا وكم ١٠ شمالا .

### طريق رمانة رأس سدر :

يبدأ من رمانة ويمر بحوض أبو سهارة وبيبر مدكور ، ويقطع الطريق الأوسط عند الطاسة ويستمر فى الاتجاه جنوبا ليمر بجبل أم خشيب ، ويقطع طريق الجدى بعدها يقطع طريق الشط رأس النقب مارا بمدخل ممر متلا ، وقبل أن يصل إلى رأس سدر يقطع جبل الراحة ووادى الأحثا ، ويدخل وادى سدر ويبعد عن قناة السويس حوالى ٢٥ كم فى المتوسط ويبلغ طوله حوالى ٢٠٠ كم .

### طريق بئر الجفجافة بئر تمادا :

وصلة تبدأ من منطقة بئر الجفجافة بين علامتى الكيلو ٩٢ و٩٣ على الطريق الأوسط ثم تتجه إلى الجنوب الشرقى حتى تصل إلى بئر تمادا على طريق الشط العوجة ويبلغ طولها ٤٤ كم .

### طريق الجدى :

يبدأ هذا الطريق عند علامة الكيلو ٣٠ تقريبا على طريق الشط ( القنطرة شرق ) شرق البحيرات المرة الصغرى ، ويتجه شرقا لمسافة ٧٧ كم ليلاقى الطريق العرضى بئر الجفجافة بئر تمادا .

### طريق الشط القسيمة : ٢٠٩,٥ كم .

يبدأ عند علامة الكيلو ٩ على طريق الشط ( القنطرة شرق ) ، وينتهى عند خط الحدود الدولى بين مصر وفلسطين ، ويصل إلى العوجة .

الشط ممر متلا بطول ٣٥ كم أنشأه عام ١٩٥٠ سلاح المهندسين .

ممر متلا صدر الحيطان بطول ٣٠ كم تم إنشاؤه عام ١٩٥٨ .

صدر الحيطان إلى تمادا بطول ٢٩,٥ كم

تمادا إلى الحسنة بطول ٤٦ كم

الحسنة إلى القسيمة بطول ٦٩ كم

ومن القسيمة يتجه شمالا بشرق حتى يصل إلى العوجة .

### طريق الشط رأس النقب : ٢٣٩,٥ كم

يبدأ عند علامة الكيلو ٩ على طريق الشط ( القنطرة شرق ) ويصل إلى رأس النقب ، وكان يبدأ من السويس ويمر بقلعة نخل وبئر القريض ونقب العقبة وقلعة أيلة ( ميناء العقبة الأردنية حالياً ) فينبع فراجع بالأراضي الحجازية ومنها إلى الأماكن المقدسة وكان يسمى قديماً درب الحج المصرى وينقسم إلى :

الشط صدر الحيطان

صدر الحيطان نخل بطول ٥٦,٥ كم

نخل بير التمد بطول ٦١ كم ( مدق )

بير التمد- رأس النقب بطول ٥٧ كم ( مدق )

مدق نخل الحسنة :

طوله ٦٣ كم

مدق نخل القسيمة :

يبدأ من نخل مارا بطريق القسيمة الشط الأسفلتى بطول ١٠٩ كم .

مدق التمد الكنتلا بطول ٥٤ كم

مدق رأس النقب - الكنتلا القسيمة : ١٣٩ كم

يفصل هذا المدق بين منطقة الحدود والأرض المفتوحة شرق الحائط الغربى فى سيناء الوسطى

- رأس النقب الكنتلا ٤٩ كم

- الكنتلا القسيمة ٩٠ كم

الطريق من الشط إلى شرم الشيخ : ٣٢٥ كم

ويسمى طريق الطور ، ويبدأ من شرق قناة السويس فى مواجهة بور توفيق ، وعلى بعد حوالى ١

كم من ساحل الخليج ومسافته كما يلى :

٩,٥ كم

من نقطة الابتداء إلى عيون موسى

٣٤ كم

عيون موسى - رأس سدر

رأس سدر- أبو زنيمة	٧٤,٥ كم
أبو زنيمة - أبو رديس	٢٢ كم
أبو رديس - الطور	٨٨ كم
الطور- أول نقب الخشبي	٨١ كم
أول نقب الخشبي - شرم الشيخ	١٥,٥ كم

#### الطريق من إيالات إلى شرم الشيخ :

من شرم الشيخ - رأس نصراني	١٧ كم
رأس نصراني - نبق	١٣ كم
نبق - ذهب	٧١ كم
ذهب - واسط عن طريق وادي غزالة	٨٤ كم
من واسط - رأس النقب	١١٠ كم

من منتصف الطريق بين واسط وذهب إلى جبل موسى ، ويبلغ طوله حوالي ٨٠ كم كما أن هناك مدقا من رأس نصراني إلى رأس أتانتور مارا بنبق ، ويبلغ طوله حوالي ٣٠ كم .

#### مدقات جنوبي سيناء :

١ - مدق وادي العاط الغربي - وادي مديوس نقب جبلي يصل ما بين وادي العاط الغربي من قرب بدايته إلى وادي مديوس عند السفح الشمالي الغربي لجبل مديوس ، ويربط هذا المدق ما بين خليج السويس والبحر الأحمر جنوب شرم الشيخ .

٢ - مدق وادي لتيحي - وادي أم عدوى ويربط هذا المدق بين خليج السويس وخليج العقبة ، ويبدأ من وادي اللتيحي الممتد في سهل القاع على خليج السويس ، ويواصل امتداده في وادي لتيحي ووادي أم عدوى حتى يصل إلى نبق على خليج العقبة ..

٣ - مدق نخل الطور: يبدأ من نخل إلى وادي أبو طريقة إلى وادي أبو عليقان ( أبو عليجانة ) فنقب الهيالة فيقطع وادي أبو الجين ( أبو لقين ) ثم إلى عرقوب الراهب فوادي أبو متيقنة إلى رملة حمير فوادي فيران إلى الهداهد فسهل القاع فوادي حبران فالطور .

#### ٤ - طريق نخل غزة :

يبدأ من نخل فالضفة اليمنى لوادي العريش فوادي الرواق فوادي العقابة حتى جبل خریم (إخرم) ، فوادي الفهري فوادي قرية فوادي الشرفي فجبل شريف ( الشريف ) ، فوادي الجرو



فوادى السيسب فوادى الجايقة (الجايقى) حتى وادى المويلح فالصبة ويعبر الحدود الدولية ويمر بدرب غزة قرب رأس وادى حرام ، فوادى الرحيبة ووادى الشريعة حتى غزة .

#### ٥ - مدق نخل الإسماعيلية :

يتجه من نخل إلى أول وادى البروك ، ثم يستمر فى الاتجاه شرقا يسار جبل بعلق ، ويسير فى وادى سر الحقيب إلى وادى أم خشيب يمين جبل أم خشيب حتى يصل إلى السهل الرملى للإسماعيلية .

#### ٦ - مدق من نخل إلى النوبع :

يبدأ من نخل إلى التمد كما سبق ، ومن التمد يتفرع المدق ، ويتجه جنوبا بغرب إلى وادى أم شقين ثم وادى وتير ، ثم وادى شاف الله مارا بالشيخ عطية ، ثم جبل البرقة ومنها إلى نوبع .

#### ٧ - مدق من النوبع إلى غزة :

عن طريق وادى المويلح من النوبع إلى وادى العين مارا بعين السورة ثم وادى الشيخ عطية ثم وادى وتير ، ثم إلى وادى التمد فببر التمد ، ثم فى الطريق المعتادة إلى غزة .

#### شط السويس نخل ( عن طريق وادى سدر ) :

من شط السويس جنوبا إلى عيون موسى ، فوادى سدر فعين سدر فشمالا بشرق إلى وادى العريش فالنهدين فنخل .

#### الشط - نخل ( عن طريق ببر مبعوق ) :

يبدأ من الشط ماراً ببير مبعوق فوادى الراحة ، ثم يلاقى طريق الشط رأس النقب متجها إلى نخل .

#### عيون موسى نخل :

يبدأ من عيون موسى ويحتاز وادى لهطة ويواصل مساره حتى يقابل وادى سدر شرق منطقة ببر أبوجراد بحوالى ١ كم ويستمر بعد ذلك حتى يصل إلى عين سدر وقلعة الجندى ، ثم يتجه شمالاً بشرق إلى طريق الشط رأس النقب (بين صدر الحيطان ونخل) .

#### رأس سدر إلى نخل :

يسير المدق مع وادى سدر من شرق منطقة ببر أبوجراد حتى مسافة ٢ كم شرق ببر حنيك ،

ويستمر حتى يصل إلى عيون سدر وعين تيسار المالح وعند هذه المنطقة يكون المدق قد وصل إلى بداية الأرض المفتوحة شرق الحائط الغربي لسبنا ، ويتفرع إلى عدة مدقات : مدق يتجه شمالا ويتصل بوادى الراحة ووادى قليقلة ومدق يطلق عليه درب الشعوى ويتجه شرقا حتى يصل إلى التمد وهو الطريق الذى سلكه صلاح الدين الأيوبي فى طريقه إلى هزيمة الصليبيين ويبلغ طوله من عين سدر إلى التمد حوالى ١٢٦ كم .

ودرب آخر يسمى درب الختلية ويتجه إلى الشرق ثم الشمال الشرقى ، ويصل إلى طريق الشط رأس النقب ( صدر الحيطان نخل ) غرب منطقة النهدين عند علامتى الكيلو ١١٠ ، ١١١ ويبلغ طوله ٥٠ كم .

ومدق يصل إلى طريق صدر الحيطان نخل يمر شرق قلعة الجندى ، ويقابل الطريق المذكور عند بئر جبيل حسن عند علامة الكيلو ٧٦ ويتفرع من هذا المدق مدق آخر شمال شرق قلعة الجندى بحوالى ٢ كم ليصل عند علامة الكيلو ٨٧ على طريق صدر الحيطان نخل .  
ويبلغ طول هذا الفرع الأخير حوالى ٢٧ كم ، وهناك مدق يمر غرب قلعة الجندى ويلاقى طريق صدر الحيطان نخل عند علامة الكيلو ٦٤ التى عند مدخل ممر متلا الجبلى من جهة الشرق طوله حوالى ٢٠ كم .

#### التمدد - واسط

يمر بوادى أم اشتان وجبل أم كحيل ووادى وتير ، فالشيخ عطية فجبل برقة فيبر السمرة ، ويتجه جنوبا حتى يلاقى الطريق الأسفلتى واسط - دهب .

#### مدقات موصلة إلى الدير :

##### ١ - مدق الطور - الدير :

يبدأ من وادى أسلا أو وادى اللاخة على طريق الطور شرم الشيخ ويعبر ممرًا جبليًا حتى يصل إلى سهل وادى الرحابة فوادى السباعية ، فوادى الشيخ فسهل الراحة إلى دير طور سبنا .

##### ٢ - مدق الطور - الدير :

يبدأ من وادى حران على طريق الطور شرق الشيخ إلى وادى صلف إلى الدير ، ويعتبر أقصر الطرق المؤدية من الطور إلى الدير .

### ٣- مدق وادى فيران - الدير :

يبدأ من وادى فيران إلى وادى الشيخ ، فوادى صليف إلى نقب الهاوية فسهل الراحة فالدير .

### ٤- أبورديس - الدير :

مارا بوادى سدرى فجبل أبو علفة ثم يلاقى وادى فيران ، فوادى الشيخ فالدير .

### ٥- مدق أبوزنيمة - الدير :

ير بوادى طيبة- وادى الحمر ( حمير ) عند التقائه بوادى طيبة ويمر بالقرب من سراييت الخادم مارا بوادى بعبعة ووادى برق وبير المليح وجبل البعير ، ثم جبل ينه فوادى الأخضر فوادى الشيخ ويلاقى مدق وادى فيران الدير عند وادى صليف .

### ٦- مدق من نخل إلى الدير : ( عن طريق نقب الراكنة )

ير فى طريق الدير العليا المؤدية إلى أبوزنيمة ، ويبدأ من الدير إلى وادى الشيخ فوادى الأخضر وبير المليح ووادى برق فوادى بعبعة وقبل أن يصل إلى وادى الطيبة يمر برملة حمير ، ومنها يتجه شمالا فى الطريق إلى نخل مارا بأول وادى الجرف فعين أبو متيقنة فى وادى أبو متيقنة حتى عرقوب الراهب ، فوادى أبو الجين ( أبو لقين ) فوادى أبو عليقان ( أبو عليجان ) فوادى أبو طريف ( أبو طريفية ) ومنها إلى نخل .

### ٧- مدق واسط - الدير :

يبدأ من واسط إلى وادى العين إلى وادى الغزالة فوادى حدرة فوادى سعال فتبة النبي صالح .

### ٨- مدق من نخل إلى الدير : ( عن طريق نقب المريخي )

يستمر المدق من نخل كما سبق حتى وادى أبو الجين ( أبو لقين ) فوادى سيق ( السيق ) فقلو العجرمية - فالنبي صالح فالدير .

### ٩- مدق من ذهب إلى الدير :

يمتد هذا المدق على طول بعض الوديان التي تعبر المنطقة الجبلية بين ذهب وبين الجبال الوسطى فى سيناء وهوليس مدقا واحدا فهناك مدقات تمتد عبر الوديان التي تجتاز هذه المنطقة أهمها مدق يبدأ من

دهب ويمتد في وادى دهب متجها إلى الشمال الغربى ، ثم يسير في وادى نصب وهو امتداد لوادى دهب ، ثم يتجه غربا لوادى زغرة ، ويستمر حتى يصل إلى وادى الشيخ ومنه إلى الدير وهذا المدق يمتد من الدير إلى وادى فيران فرأس أبو رديس على خليج السويس .

١٠ - وهناك بعض المدقات الفرعية التى تصل ما بين طريق الشط - رأس النقب والدير .

## الوديان

### ١

### وديان شمالى سيناء ووسطها

#### ١ - وادى العريش :

أكبر وأهم وديان سيناء ، وينشأ من هضبة العجمة والتيه ، ويخترق وسط سيناء شمالاً من الجنوب إلى الشمال حتى يصب في البحر الأبيض المتوسط عند مدينة العريش ، ويصب في الوادى الكثير من أودية سيناء ، ويمتلئ الوادى بالمياه في موسم الأمطار ويكون جافاً باقى أيام العام ، وتكثر فيه الغرود عندما يقترب من مصبه ، ولو تتبعنا مساره من الشمال إلى الجنوب فإنه يبدأ من مصبه على البحر الأبيض المتوسط شمال شرق العريش ويتجه إلى الجنوب الشرقى حتى أبو عجيلة ومجره محدد وواضح في هذه المنطقة وبعد أبو عجيلة يتجه الوادى إلى الجنوب الغربى ماراً بالضيق بين جبلى ضلفة والحلال ، ويعد عبوره لهذا المضيق ينحني إلى الجنوب الغربى مرة ثانية ليمر بين طلعة البدن وطبقة الممتنى ، ثم يواصل مسيره حتى يصل إلى نخل وتجاوزاً يعتبر امتداد الوادى من نخل إلى منبع فرع أبو لجن استمراراً لوادى العريش . ويبلغ طول الوادى حوالى ٢٣٠ كم وأهم أفرع وادى العريش .

#### ٢ - وادى البروك :

من أمهات الفروع الرئيسية لوادى العريش ، وتصل إليه المياه في موسم الأمطار من فروع كثيرة وينشأ من جبلى الراحة وبضيق وأهم فروعه .

وادى الأغيدرة	٥٠ كم	وادى التيلة	٣٥ كم
وادى السحيمى	٥٣ كم	وادى أبو كنادو	٤٠ كم
وادى أبو جدل	٥٢ كم	وادى الحضيرة	
وادى ابو العرشة		وادى المنارش	

#### ٣ - وادى الرواق : ٩٠ كم

وهو ينشأ من هضبة العجمة ويتجه شمالاً حتى يقابل فرع وادى القبية الذى ينبع من العجمة

أيضاً ، ويستمر الفرع الموحد الجديد في الاتجاه شمالاً حتى يلاقى وادى العريش شمال نخل بحوالى ١١ كم ، ويبلغ طوله حوالى ٩٠ كم .

#### ٤ - وادى العقابة : ١٠٠ كم

تنبع فروعه من هضبة العجمة ، وتصب في مجراها الرئيس الذى يتجه شمالاً ، ويقطع مدق نخل التمد في منطقة غرب التمد مسافة ٩ كم ، ويواصل مساره في الاتجاه الشمالى الغربى ليقابل فرع وادى التيحى ويتجهان شمالاً للمقابلة وادى العريش قبل التقائه مع وادى البروك بحوالى ٢,٥ كم ويبلغ طوله حوالى ١٠٠ كم .

#### ٥ - وادى قرية : ٦٥ كم

ينبع في المنطقة بين جبلى عريف الناقه والأحيجبة وتصب فيه عدة فروع أهمها وادى المهشم ووادى فريزه ( ٤٣ كم ) ووادى الفهرى ووادى المعين ٤٣ كم ويلاقى وادى قرية بوادى العريش عند دخوله طلعة البدن وطبقة المتمتى .

#### ٦ - وادى الجبى : ٤٠ كم ( الجايقة )

ينبع من جبال منطقة الحدود ، ويتجه إلى الشمال الغربى ليصب في وادى العريش قبل دخوله الضيقة بمسافة ٥ كم ، ويبلغ طوله ٤٠ كم ومن فروعه وادى قديس .

#### ٧ - وادى الجرور : ٣٨ كم

ينبع من منطقة جبل عنيجة ، ويتجه إلى الشمال الغربى فيقابلة مجرى وادى لصان الذى ينبع من جبال فلسطين بعد ذلك يستمر الوادى في مساره حتى يقابل وادى العريش وطوله ٣٨ كم .

#### ٨ - وادى الشريف : ٢٠ كم

فرع صغير يصب في وادى العريش طوله ٢٠ كم ، وهو ينبع من جبل أم حصيرة وجبل شريف .

#### ٩ - وادى أبو طريفين :

ينشأ من هضبة العجمة ، ويصب في وادى العريش عند نخل .

## ١٠ - وادى حريضين :

يعتبر من أهم مجارى المياه التى فى شما ، سيناء ، وتأتى مياهه من أرض فلسطين عن طريق وادى الأبيض ووادى العوجة ويقطع الوادى طريق أبو عجيله العريش بين علامتى الكيلو ٢٣ - ٢٤ من العريش ، وبعدها على مسافة ٢,٥ كم يقابل الفرع الرئيسى لوادى العريش ويصب فيه وفى أوقات الجفاف يكون الوادى صالحا لسير جميع أنواع الحملات .

## ١١ - وادى الأزارق :

يمثل وادى حريضين يوازى مساره تقريبا ويسمى بوادى القريص فى أجزاء كثيرة من مجراه ويتلاشى هذا المجرى قرب طريق أبو عجيله العريش عند نبع القريص ، وادى فهريه الذى يقطع الطريق الأسفلتى بين علامتى الكيلو ٢٦ ، ٢٧ من العريش ، ثم يتصل بعد ذلك بأحد أفرع وادى العريش وإذا تتبعنا الواديين ( حريضين والأزارق ) من الغرب إلى الشرق نجد أنهما يتلاقيان قبل الحدود السياسية بمسافة ٥ كم ليصبجا مجرى واحدا يتصل بوادى الأبيض ووادى العوجة داخل فلسطين الذى يحمل المياه إلى الواديين .

وهناك بعض الوديان الصغيرة القليلة الأهمية التى تصب فى وادى العريش مثل :

وادى البياض ووادى البريرى ووادى مجمر ووادى أبو غريقدانى ووادى سير الحضيرة ووادى الطيبة ووادى التمد ووادى المشيش ووادى الريد ووادى المنبطح ووادى السيب ووادى المولح ووادى القسيمة ووادى القديرات .

## ٢

### وديان جنوبي سيناء

#### ١ - وادى الأحنأ :

ينشأ من جبال الراحة ويصب في خليج السويس .

#### ٢ - وادى سدر :

ممر جبلي يصل إلى الأرض المفتوحة عند عين سدر وعين تيسار المالح حيث تتفرع عند تلك المنطقة عدة مدقات تصل إلى الأرض المفتوحة في حوض وادى العريش . وتبدأ الفروع الأساسية لوادى سدر من جبل الدرسة وجبل سارة ، ويتجه إلى الشمال الغربى إلى حيث يلاقى تيسار المالح بعد أن يقطع مسافة قدرها ١٢ كم ، وعند تلاقى الواديين نجد عين سدر وعين تيسار المالح ، وبعد ذلك يتجه الوادى إلى الجنوب الغربى شاقا مساره أحيانا بين جرفين يحصران بينهما مجرى الوادى ، ويستمر حتى يصل إلى الحد الغربى لجبل الراحة على مسافة حوالى ٢٨ كم من عين سدر ويواصل الوادى مساره فى الأرض المنبسطة ومنها إلى خليج السويس حيث تتكون له دلتا على شكل مثلث طول قاعدته على خليج السويس حوالى ٤,٥ كم وارتفاعه حوالى ١٥ كم ويبلغ من بير أبو جراد الحد الغربى لجبل الراحة إلى مصبه بخليج السويس حوالى ٢٦ كم أى أن الطول الكلى لوادى سدر من منبعه حتى مصبه يقرب من ٦٦ كم .

#### ٣ - وادى غرندل :

تبدأ فروع هذا الوادى من جبال سيناء الجنوبية شرق الخليج ، ثم تتجمع فى فرع رئيس واحد يتجه إلى الخليج شمال جبل حمام فرعون بحوالى ٦ كم ، ويضيع أثر الوادى قبل وصوله إلى الخليج .

#### ٤ - وادى وسيط :

تنبع فروعه من جبال المنطقة شرق الخليج ، ثم تتجمع فى فرع واحد يتجه إلى خليج السويس مارا



شمال جبل فرعون مباشرة ، وتضيق آثار هذا الوادى قبل وصوله إلى ساحل الخليج بحوالى كم واحد .

#### ٥ - وادى ثال :

ينبع من جبال شرق الخليج ، وتتجمع فروعها في فرع واحد يتجه ليصب في الخليج جنوب جبل ثال .

#### ٦ - وادى الطيبة :

ينبع من هضبة التيه ، ويسمى عند منبعه بوادى الحمر ، ثم يتجه إلى الجنوب الغربى ثم إلى الغرب عند السفح الجنوبي لجبل سرايوت الجمل ، وبعد ذلك يتجه إلى الجنوب الغربى مرة ثانية ليصب في الخليج شمال أبو زريمة بحوالى ٤ كم .

#### ٧ - وادى بعبع :

تنشأ فروعها من جبال سرايوت الخادم وغرابى وبجمه ، وتتجمع الفروع لتكون فرعا واحدا يمتد في المنطقة الجبلية ومنها إلى المنطقة الساحلية عند أبو رديس وعندها يأخذ الوادى شكل الدلتا عند مصبه في خليج السويس شمال ميناء أبو رديس بحوالى ٨ كم .

#### ٨ - وادى سدري : (سدرة)

تنبع فروعها من مجموعة جبال سيناء شرق الخليج ، ويتجه غربا ليصب فيه شمال جبل وثر مباشرة وجنوب أبو رديس بحوالى ٩ كم ويصب في هذا الوادى شرق جبل المغارة واديان صغيران هما وادى اقنا ولا يزيد طوله عن ٤ كم ووادى قنى ويطلق عليه أحيانا اسم وادى المغارة ، وهو يصب في وادى اقنا قبل وصوله إلى وادى سدري .

#### ٩ - وادى الشيخ ووادى فيران :

اسمان لواد واحد يطلق عليه اسم وادى الشيخ من منبعه في جبال موسى والمناجاة والصفصافة وسانت كاترين حتى بويب فيران ، ومن هذه المنطقة إلى سهل القاع وساحل خليج السويس يطلق عليه اسم وادى فيران ، ووادى الشيخ يتكون من عدة فروع .

( أ ) أهمها وادى الدير ، وتأتى مياهه من جبل المناجاة والصفصافة وجبل موسى ، وينحدر إلى الشمال الغربى متجها إلى سهل الراحة .

( ب ) وادى اللجاء وتأتى مياهه من جبل سانت كاترين ، ويتجه إلى الشمال الغربى حتى سهل

الراحة ثم يتجه إلى الشمال الشرقي ليقابل وادى الدير عند منطقة قبر النبي هارون ، ويستمر وادى الشيخ بعد ذلك متوجها إلى الشمال الشرقي حتى حرف جبل المناجاة ، ثم يتجه شمالا .

( ح ) وادى السباعية يبدأ هذا الوادى من وادى النقب عند السفح الجنوبي لجبل الحديد ، كما تأتى بعض فروعه القريبة بالمياه من السفوح الشرقية لجبال موسى وسانت كاترين وجبل أبو روميل فى جنوب سانت كاترين ، وتتجمع كل هذه الفروع فى وادى السباعية الذى يتجه شمالا بجانب السفوح الشرقية لجبال المناجاة وموسى وسانت كاترين ويقابله وادى الشيخ عند الحد الشمالى لجبل المناجاة على مسافة ٢,٥ كم من مقام النبي هارون . ويصب فى وادى الشيخ خلال مساره إلى الخليج ووادى محسن حتى يلاقى وادى صلاف الذى يعتبر أهم وأشهر فروع وادى الشيخ . ولوادى صلاف عدة فروع تحمل المياه إليه ، أهمها وادى غرابة وتأتى مياهه من جبال الحزمية والنبات ، ووادى طلاح ووادى دهيسة أبوطالب ووادى أم جريئات وعندما يتسمى وادى الشيخ بوادى فيران عقب اجتيازه بويب فيران لتصب فيه عدة أودية أهمها وادى الأخضر وعليات ورمانة ونسرين ومكتب ، ويعتبر وادى فيران من أشهر وديان شبه جزيرة سيناء بعد وادى العريش .

#### ١٠ - وادى عرابة :

يمتد ما بين جبل القابليات وجبل عرابة ، ويصب فى خليج السويس بين جبل ناقوس والسفح الجنوبي لجبل عرابة .

#### ١١ - وادى حبران :

تأتى بعض فروعه بالمياه من جبل مدسوس ، ويسير متعرجا نحو الجنوب الغربى حتى يصل إلى سهل القاع ليصب فيه .

#### ١٢ - وادى مر :

تنشأ بعض فروعه من جبل مدسوس ومن بعض الجبال الأخرى ، ثم تتجمع فى الوادى الرئيسى حيث يتجه إلى الجنوب الغربى لكي يصب فى سهل القاع .

#### ١٣ - وادى أملاحة :

ينبع من جنوب غربى جبل أم شمر ، ويتجه إلى الجنوب الغربى ليصب فى سهل القاع .

#### ١٤ - وادى أسلا :

ينبع من جبل سيناء ، وينحدر إلى الجنوب الغربى متجهاً إلى سهل القاع ليصب فيه .

#### ١٥ - وادى ثمان :

تنبع بعض فروعها من السفوح القريبة لجبل الشط وجبل ثمان ، ويتجه إلى الجنوب الغربى حتى يصل إلى خليج السويس عبر سهل القاع .

#### ١٦ - وادى لتيحي :

ينبع من جبال سيناء الجنوبية ، ويتجه إلى الجنوب الغربى ليصب في خليج السويس ، وفي أعلى الوادى نقب يوصل إلى فرع وادى لتيحي ليصل بدوره إلى وادى أم عروة الذى يصب في خليج العقبة جنوب نبق .

#### ١٧ - وادى العاشر :

ينبع من جبل حنصور العاشر ، ويصب في خليج السويس .

#### ١٨ - وادى العاط الغربى :

تنبع فروعها من جبل العاط الغربى ، ويتجه إلى الجنوب الغربى ليصب في سهل القاع ، وهذا الوادى يتصل بوادى مديوس ، ويكونان طريقا يصل ما بين خليج السويس وخليج العقبة .

#### ١٩ - وادى أبو خشيب :

واد صغير ينبع من منطقة جبل أبو خشيب شمال رأس محمد ، ويتجه إلى خليج السويس ويضيع فرع هذا الوادى في سهل القاع ، ويمر على مقربة منه طريق الطور شرم الشيخ .

#### ٢٠ - وادى مديوس :

ينبع من جبل العاط الغربى ، ويتجه جنوبا مارا غرب جبل مديوس ، ثم ينحرف إلى الجنوب الشرقى مارا جنوب جبل صفرة دعيح ، ليصب بعد ذلك في البحر الأحمر .

#### ٢١ - وادى العاط الشرقى :

تنبع فروعها من السفوح الشرقية لجبل العاط الشرقى والعاط الغربى ويتجه مجراه الأساسى إلى الجنوب الشرقى ويصب في مرسى العاط شمال شرم الشيخ بحوالى ١٥ كم .

## ٢٢ - وادى مبلج ووادى خناصر :

ويصبان شمال مرسى العاط حوالى ٧ كم .

## ٢٣ - وادى أم عدوى :

وهو من الوديان الكبيرة التى تتبع من جبال سيناء الجنوبية ، ويتجه إلى الجنوب الشرقى ليصب فى خليج العقبة جنوب نبق بحوالى ١ كم ، ومن أهم فروع وادى لتيحي .

## ٢٤ - وادى كيد :

يعتبر من الوديان الكبيرة التى تتبع من وسط سيناء الجنوبية عند منطقة جبل الحديد وأبو مسعود جنوب شرق مجموعة جبال موسى والمناجاة ، ويسير هذا الوادى متعرجا بين الجبال الشاخطة حتى يصل إلى منطقة خليج العقبة شمال نبق بحوالى ٩ كم ، ويصب فى هذا الوادى فروع كثيرة أهمها وادى ملحق ،

## ٢٥ - وادى النصب :

ينشأ من جنوب شرق جبل الحديد ، ويعرف عند هذا المنبع باسم وادى رحابة ، ويخترق جبال سيناء الجنوبية متجها إلى الشرق حتى يصل الى دهب على خليج العقبة ، ويطلق عليه قبل وصوله إلى مصبه اسم وادى دهب ، ولهذا الوادى فروع كثيرة أهمها وادى زغرة والغائب .

## ٢٦ - وادى وتير :

تتجمع فروع الوادى فى المجرى الرئيسى ، ويتجه إلى خليج العقبة عند واسط وأهم الفروع التى تصب فيه وادى الحينى وادى البطمة وادى غزالة وادى زليخة وعراضة والبيار والفلمة وأبو طريفية .

## وديان سيناء التى تربطها بفلسطين :

فى سيناء وديان هامة تعتبر من المداخل بين مصر وفلسطين ، ويمكن اجتيازها بالحمالات الميكانيكية .

## ١ - وادى جرافى :

تتبع فروع وادى سيناء الجنوبية ، ويتجه فرعه الرئيسى شمالا ثم إلى الشمال الشرقى ، ويعبر

الحدود بين مصر وفلسطين ، ويستمر بين أرض فلسطين حتى يصل إلى وادى عرابة على مسافة حوالى ١٠٠ كم شمال العقبة . ويبلغ طوله من منبعه حتى الحدود السياسية حوالى ٧٠ كم حتى وادى عرابة حوالى ١٥٠ كم ويتراوح عرض الوادى داخل الحدود المصرية بين ٢٥٠ ، ٨٠٠ م وقاع الوادى صالح لسير جميع أنواع الحملات .

#### ٢ - وادى المعين : ٤٣ كم :

ينبع من جبال فلسطين عند الحدود السياسية ، ويتجه غرباً ويمر شمال جبال عريف الناقة وجبل أم مفروث ويستمر حتى يقابل وادى قرية أحد فروع وادى العريش .

#### ٣ - وادى لسان :

ينبع من جبل لسان شرق الحدود السياسية ، ويتجه غرباً ثم إلى الشمال الغربى عند جبل الريشة وجبل البرقة ، وبعد ذلك يتصل بوادى الجورور الذى يتصل بوادى العريش ، ومن جهة الشرق يتصل بوادى العديد ، ثم بوادى عرابة ، كما أنه يتصل بطريق إيلات بير سبع ببعض المدقات ، وهو صالح لجميع أنواع الحملات .

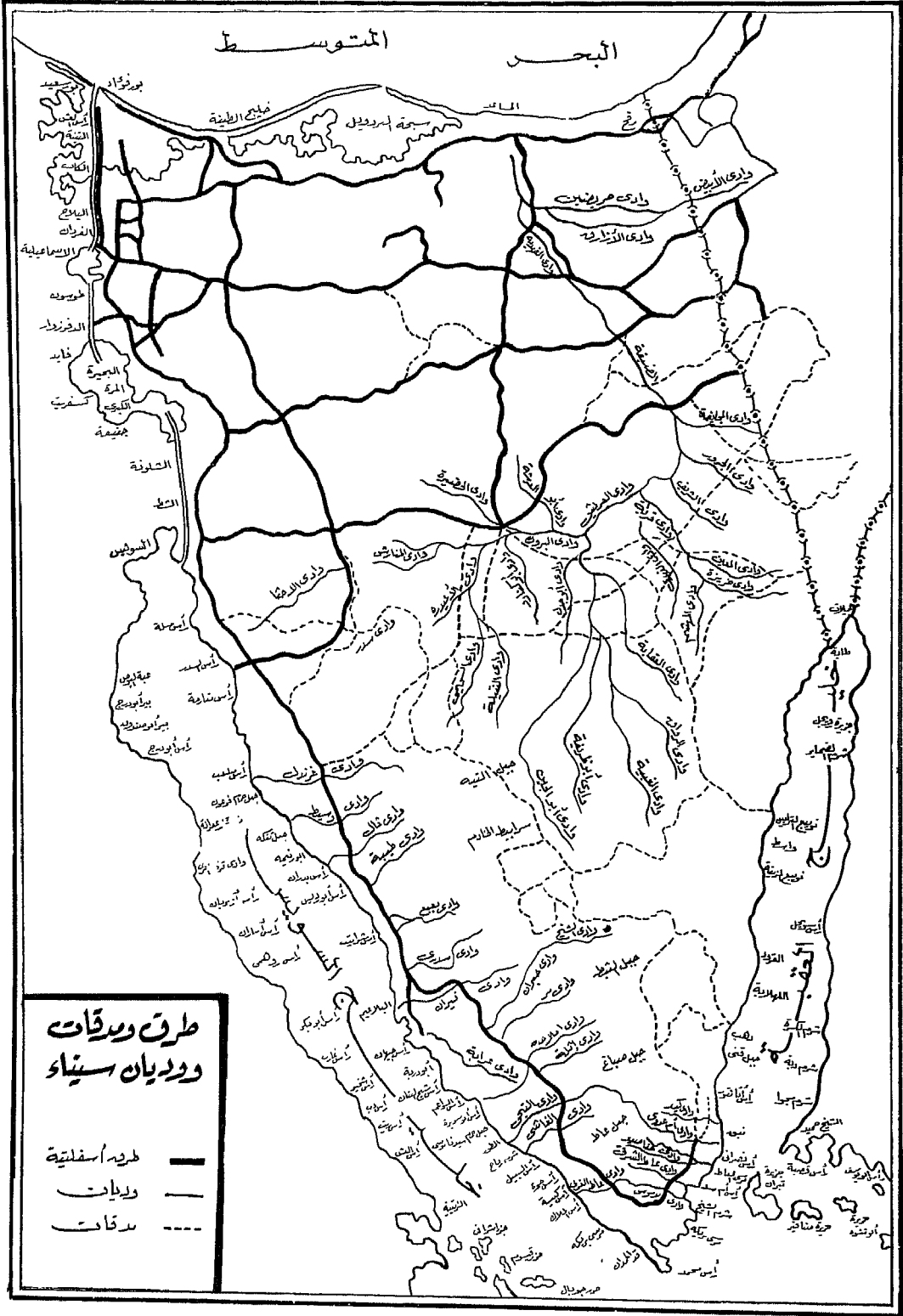
#### المدخل بين سيناء وفلسطين عبر الحدود :

لو نظرنا نظرة فاحصة على منطقة الحدود بين سيناء وفلسطين لتبين لنا أن المدخل من سيناء إلى فلسطين من الشمال إلى الجنوب هى :

- ١ - الطريق الساحلى : العريش رفح غزة والمدخل عند رفح .
- ٢ - الطريق الشمالى : العريش رفح غزة والمدخل يمر برفح .
- ٣ - طريق رفح العوجة .
- ٤ - وادى حريضين ووادى الأزرق ، ويتحدان معا قبل الحدود السياسية بحوالى ٥ كم ، ويتصل هذا الفرع الموحد بوادى العوجة الذى يمر فى منطقة العوجة ووادى الأبيض الذى يقطع طريق العوجة بير سبع ويسنمر إلى الجنوب الشرقى منه .
- ٥ - طريق أبو عجيلة العوجة الأسفلتى .
- ٦ - طريق القسيمة العوجة ، ويعتبر هذا الطريق أهم المدخل إلى فلسطين .
- ٧ - وادى لسان .
- ٨ - وادى الجرانى وهو طريق هام للقدوم عبر الحدود .
- ٩ - مدق التمد رأس النقب إيلات .

وهناك بعض المدقات الأخرى التي تصل من سيناء إلى داخل فلسطين عبر الحدود السياسية ومن أهمها :

- ( أ ) مدق يتفرع من الكنتلا عن طريق وادى الجرافى .
- ( ب ) مدق يبدأ من الكنتلا ويصل إلى وادى الحياتى .
- ( ج ) مدق يتفرع من الكنتلا متجهاً إلى وادى الأجنى وطريق إيالات بير سبع .
- ( د ) مدقات تعبر الحدود عن طريق وادى المعين ووادى لسان .



**طرق وديان سيناء**

———— طريق أسفلية  
 - - - - - دريات  
 . . . . . سدقات





## وصف سواحل خليج السويس

يحد الشاطئ من مدينة السويس حتى رأس مسلة ضفة رملية وشعب مرجانية ، وعمق الشاطئ أقل من ٣ قامات ويمتد في بعض الأماكن إلى أكثر من ميل بحرى بعيدا عن الشاطئ ، وتمتد من رأس مسلة شعب مرجانية لمسافة ٢,٠ ميل بحرى في اتجاه شمال غرب .

وفي موقع على مسافة ميلين جنوب شرق رأس مسلة (كاد الطويلة) شعب مرجانية على عمق ثلاث أقدام ، وتمتد إلى مسافة ١ ميل غربا باتجاه جنوب غرب من الساحل على عمق ٢,٠ من الميل تقريبا من أقصى الامتداد الغربى للشعبة وتغطى الشعب المرجانية الساحل من كاد الطويلة إلى رأس سدر على عمق ٣ قامات وتمتد ميلا غربا ، وهناك شعبة صلبة تمتد حوالى ١ ميل في اتجاه رأس متارمة ، وتبدو واضحة من لون المياه المختلف حول هذه المنطقة . والساحل من رأس متارمة إلى رأس ملعب تحده صخور مرجانية تمتد إلى مسافة تتراوح بين ٣ - ٨ فولاج<sup>(١)</sup> من الشاطئ .

من كاد ملعب شاطئ مرجانى بعمق من ٤ أقدام - ٣ قامات وامتداد يصل إلى ١,٥ ميل من الشاطئ بين رأس ملعب ورأس لجية و ٣,٧٥ أميال في اتجاه شمال غرب . وهناك مرسى صغير في رأس ملعب وشمندورتان لتحديد الممر المائى للدخول والخروج . والشمندورة الأمامية على مسافة ١,٢٥ فولاج ، وتقف على مسافة نصف فولاج غرب الممر المبنى الأبيض لشركة محاجر الجبس وخزان المياه الأسود الذى على قاعدة حجرية على ارتفاع ٣٠ قدما ، بالقرب من الشرق من رأس المرسى ، وتجعله واضحا ، وهناك صخرة تشبه البجعة المنحوتة في جذع شجرة على مسافة ١١,٥ فولاج شرق المرسى وتعتبر علامة مميزة .

وهناك عدد ٣ شمندورات رباط للسفن على مسافة قصيرة شرقا باتجاه جنوب شرق .

### الكرتينة :

على الشاطئ على مسافة ١,٧٥ ميل جنوب شرق المدخل الشرقى لمدينة السويس وهو مرسى به

(١) الميل البحرى = ١٠ فولاجات .

فنتاسان للمياه قريبان من شمال غرب الممر المائى للميناء بارتفاع ٨٠ قدما وهما واضحان : والمرسى يتكون من رصيف ممتد من الطوب ، وفي نهايته أعمدة حديدية مثبتة بها أخشاب تكون الرصيف الذى ترسو عليه السفن الصغيرة . وهناك منطقة صالحة لإلقاء المخطاف بين رأس مسلة وكاد الطويلة بعمق يصل إلى ٤ قامات على مسافة ٦ فولاجات من الشاطئ ، وهناك أيضاً منطقة صالحة لإلقاء المخطاف فى خليج صغير جنوب شرق رأس سدر بعمق يصل إلى ٧ قامات على مسافة ميل من الشاطئ . وهناك مرسى بتروى موقع على الخريطة فى منطقة رأس سدر ومرسى صغير صالح للقوارب .

والرياح الشمالية تسود طوال العام ، والرياح الجنوبية تهب من ديسمبر إلى مارس مصحوبة بعواصف شديدة - والعواصف الترابية تهب فى الربيع والخريف أكثر من أى فصل آخر .

### رأس ملعب إلى رأس أبوزنيمة :

يتمد الشاطئ من رأس ملعب حوالى ١٣ ميلا ناحية الجنوب الشرقى إلى رأس أبوزنيمة (خط عرض ٢٩٠٣ شمالا وخط طول ٣٣٠٦ شرقا) وتحدده شعب صخرية تمتد مسافة تتراوح بين ٢ و ٨ فولاجات أمام الشاطئ وعلى بعد ميلين أمام رأس ملعب يصل العمق إلى ٢٠ قامة ، ولكن هذا العمق فى نطاق ثلاثة أرباع الميل من الساحل على مسافة تتراوح ما بين ٥,٥ و ٨,٥ من الميل جنوب شرق الرأس .

وتمتد سلسلة من الجبال الصغيرة ومعظمها من الجير الأبيض بالقرب من الساحل جنوب شرق جبل حمام فرعون وجبل تال ، وعلى بعد حوالى عشرة أميال جنوب شرق رأس ملعب جبل تنكة على الطرف الغربى لسلسلة من التلال المنخفضة التى تبرز على الساحل ، وتنتهى بمنحدر وعر يبلغ ارتفاعه ٢٤٢ قدما .

وهذه السلسلة من التلال قريبة جدا من الساحل لدرجة أن مياه البحر تفتح قاعدتها ثم هناك مساحة لطريق ضيق ، ويمتد المنحدر الوعر حوالى نصف ميل ناحية الشمال الغربى وناحية الجنوب الشرقى ، وينحرف طرفه الجنوبى الشرقى ناحية داخل البحر قليلا مخترقا التلال وتاركا سهلا يمتد ناحية الجنوب إلى رأس أبوزنيمة . ويظهر وادى الطيبة من خلال هذه السلسلة من التلال على بعد حوالى ميلين ونصف الميل ناحية الشمال الغربى من رأس أبوزنيمة ويتميز طرفها بصخور من البازلت الأسود الذى يظهر بوضوح وسط الحجارة الجيرية المحيطة ويتميز رأس أبوزنيمة بأنه منخفض ويتكون من الحصى .

وخليج أبوزنيمة بين رأس أبوزنيمة ونقطة كايرن على بعد حوالى ميلين وربع الميل ناحية الجنوب الشرقى ، ويبلغ عمق المياه فيه أكثر من عشر قامات على بعد حوالى ربع ميل أمام الشاطئ ، وهو محمى من الرياح الشمالية الغربية وعلى بعد حوالى ٦ فولاجات شرق رأس أبوزنيمة (خط عرض ٢-٢٩

شمالاً وخط طول ٦-٣٣ شرقاً) المكاتب ومحازن ومعمل شحن تابع لشركة تعدين ، ويرتفع من الشاطئ على بعد فولاجين شمالاً ، وشمالاً لغرب نقطة كايرن تل مستدير واضح يبلغ ارتفاعه ١٥٦ قدماً ذا قمة مسطحة وطبقات مرتبة ومحددة بدرجة كبيرة ، ويمتد رصيف حلزوني مسافة ٤٣٨ قدماً ناحيتي الجنوب والجنوب الشرقي من الشاطئ بمحاذاة مكاتب الشركة ، وتمتد ضفة رملية ومرجانية جافة في بعض الأماكن ومتصلة بالشاطئ على بعد فولاج واحد غرب الرصيف بلسان ضحل - تمتد حوالي ٥ فولاجات من الشاطئ وعلى الناصبة الجنوبية من هذه الضفة ، تطفو عوامة إرشاد حمراء مخروطية الشكل وتعلوها كرة على مسافة حوالي ٧ فولاجات ناحية الجنوب الغربي من رأس الرصيف ويظهر من هذه العوامة في بعض الأحيان ضوء أبيض ثابت .

### من نقطة كايرن إلى رأس شراتيبي :

يمتد الساحل من نقطة كايرن ( خط عرض ٢-٢٩ شمالاً وخط طول ٨-٣٣ شرقاً ) حوالي ثلاثة أميال ونصف الميل ناحية الجنوب الشرقي على طول قاعدة جبل المطلة ، كما تمتد سلسلة من التلال خلف الساحل وأحدها على بعد حوالي ثلاثة أميال شرق رأس أبوزنيمه ، ويبلغ ارتفاعه ١٣٠٩ أقدام وقته بيضاء اللون مربعة الشكل وظاهرة للعيان ، وهناك تل آخر ارتفاعه ٩٧٠ قدماً على بعد حوالي ميلين وربع الميل ناحية الشمال الشرقي من رأس أبوزنيمه ، ومن هناك يمتد الساحل حوالي ٢٠ ميلاً جنوباً إلى رأس شراتيبي ، ويحدها شعب صخرية تمتد في بعض الأماكن حوالي ميل من الشاطئ ويتميز رأس شراتيبي بأنه منخفض ورملی .

وتنتهي فجأة سلسلة التلال التي سبق ذكرها عند حوالي خط عرض ٢٦ شمالاً ، ومن هذا الموقع يمتد سهل المرخا مسافة ١٢ ميلاً ناحية الجنوب ، ويبلغ عرضه في المتوسط أربعة أميال ويتميز هذا السهل الذي يظهر تدريجياً من الساحل بسطح مكون من الحجارة والحصى ، وتتناثر عليه بعض الشجيرات ، وفي الطرف الجنوبي لهذا السهل تقترب التلال إلى حوالي ٣ فولاجات من الساحل ، وعلى بعد حوالي ١٥ ميلاً ناحية الجنوب تنخفض الأرض بما يتراوح بين ميل وأربعة أميال داخل البحر . ويتناقص تدريجياً ارتفاع سلسلة الجبال إلى أن تنتهي غرب جبل سمرة الأسود الذي يبلغ ارتفاعه ٢٢٧٢ . قدماً ، وذلك بعد حوالي ستة أميال ونصف الميل ناحية الجنوب الشرقي من التل الأبيض اللون المربع القمة ، وتظهر التلال الفاتحة اللون مرة أخرى على بعد حوالي ١١ ميلاً إلى الجنوب وبتزايد ارتفاعها تدريجياً وتصبح رملية بدرجة أكبر حتى تتصل بجبل أبو درية المكون من الجرانيت والذي يصل ارتفاعه إلى ١٤٧١ قدماً على بعد حوالي تسعة أميال ناحيتي الجنوب والجنوب الشرقي من رأس شراتيبي . ويظهر وادي فيران وسط التلال الفاتحة اللون على بعد حوالي خمسة أميال ناحيتي الشمال والشمال الشرقي من رأس شراتيبي ، وهو يبرز في مواجهة سلسلة من التلال السمراء داخل البحر وتعتبر علامة مميزة .

ومن الخليج وبالقرب من رأس الزعفرانة يظهر فوق التلال القريبة من الساحل جبل سربال الضخم الذى يبلغ ارتفاعه ٦٧٩٢ قدماً ، وعلى بعد نحو ١٨ ميلاً شرق التل المستدير كما يظهر جبل أمشومر الذى يبلغ ارتفاعه ٨٤٨٣ قدماً وعلى بعد حوالى ٢٣ ميلاً جنوب شرق جبل سربال ، وإلى الجنوب قليلاً من رأس الزعفرانة تأخذ سلسلة أبودرية السمراء وسلسلة أبو حصوة السمراء والقريبة من الجنوب الشرقى لسلسلة أبودرية شكل الجزيرة . وهناك غور منفصل يبلغ عمقه حوالى ثلاث قامات وهو على بعد نحو ستة أميال جنوب شرق رأس أبوزنيمة وعلى بعد حوالى نصف ميل من الشاطئ كما يوجد غور منفصل آخر يبلغ عمقه ثلاث قامات وهو على بعد حوالى ثمانية أميال ونصف الميل شرق رأس شراتيبي ، وعلى بعد ثلاثة أرباع الميل من الشاطئ . وهناك أيضاً غور عمقه خمس قامات على بعد نحو ثلاثة أرباع الميل شمال غرب نفس النقطة .

#### من رأس شراتيبي إلى رأس سبيل :

يتمتد الساحل من رأس شراتيبي حوالى ٣٤ ميلاً فى الاتجاه الجنوبى الشرقى والاتجاه الغربى من قرية الطور ثم حوالى ١١,٥ من الميل فى الاتجاه الجنوبى والجنوبى الشرقى إلى رأس سبيل ، وتحوطها فى بعض الأماكن صخور وعرة كما أن هناك أغواراً يزيد عمقها على ٢٠ قامة فى مناطق لا تبعد عن الشاطئ أكثر من ربع ميل ، وتمتد سلسلة تلال أبودرية المكونة من الجرانيت والمغطاة بصورة جزئية بالرمال تمتد حوالى ٢٤ ميلاً فى الاتجاه الجنوبى الشرقى من موقع على بعد حوالى ثمانية أميال من الاتجاهين الجنوبى والجنوبى الشرقى من رأس شراتيبي ، وتنتهى فى جبل حمام سيدنا موسى الذى يبلغ ارتفاعه ٧٩٠ قدماً .

ويتميز جبل أبودرية الذى يبلغ ارتفاعه ١٤٧١ قدماً وعلى مسافة حوالى تسعة أميال فى الاتجاهين الجنوبى والجنوبى الشرقى من رأس شراتيبي وعلى مقربة من الشاطئ يتميز بأن قته مزدوجة وهناك مساحتان بارزتان لونها أبيض فوق سفوح تل ارتفاعه ١٢٩٥ قدماً جنوب شرق جبل أبودرية ، وهناك جبل أبو حصوة الذى يقع جنوب شرق جبل أبودرية ، ويصل ارتفاعه إلى ٢٢٢٠ قدماً ، ويعتبر قمة سلسلة الجبال الساحلية ، وهناك بعض آبار البترول وقرية على الشاطئ على بعد ميلين ونصف الميل فى الاتجاه الغربى من جبل أبودرية وجبل سيناء أو جبل موسى الذى يبلغ ارتفاعه ٧٤٩٧ قدماً على بعد حوالى ٣٦ ميلاً فى الاتجاه الشرقى من جبل أبودرية ، ولا يمكن رؤيته من الخليج إلا من منطقة صغيرة جداً بالقرب من جبل حمام فرعون حيث تمجبه سلسلة جبلية يبلغ ارتفاعها فى جبل كاترينا على بعد ميلين جنوب غرب جبل سيناء حوالى ٨٦٥١ قدماً .

ويتميز جبل الطور بأخدود من أشجار النخيل تعتبر الأشجار الفريدة التى يمكن رؤيتها من الخليج جنوب خليج السويس ، وذلك باستثناء عدد قليل من الأشجار بالقرب من الساحل على بعد حوالى ثلاثة أميال شمالاً ، وينبسط فى الاتجاه الجنوبى من الطور سهل تتناثر فيه جداول مائية ، ويرتفع هذا

السهل تدريجاً من الساحل حتى يصل إلى حوالي ألف قدم عند قاعدة الجبل ، وعلى بعد حوالي ١٢ ميلاً داخل البحر . ويمتد هذا السهل مسافة كبيرة في الاتجاه الشمالى الغربى بين سلسلة الجبال التى على الساحل والجبال التى إلى الداخل .

ويعتبر جبل قرين عطوط الذى يأخذ شكل قبع السكر الأسود اللون والذى يبلغ ارتفاعه ١٥٧٢ قدماً وهو فى الاتجاه الغربى من سلسلة الجبال الرئيسية على بعد حوالي ١٤ ميلاً فى الاتجاهين الشرقى والجنوبى الشرقى من الطور - يعتبر إحدى العلامات المميزة هو وجبل مراثيا الذى يبلغ ارتفاعه ١٥٦٢ قدماً وهو على بعد حوالي ١٦,٥ من الميل إلى الجنوب الشرقى ، ويتميز بأن قمته وعرة ومغطاة بالرمال . وتمتد ضفة صخرية ضحلة حوالي ستة أميال فى الاتجاه الجنوبى من رأس شراتيبي (خط عرض ٢٨٤٠ درجة شمالاً وخط طول ١٢ و ٣٣ شرقاً) وشعب الحسا التى تجف فى بعض المناطق - على الطرف الغربى لهذه الضفة وعلى بعد حوالي ميلين وربع الميل من الشاطئ .

ويبلغ عمق أغوار شراتيبي وهى مجموعة أغوار صخرية فى الطرف الشرقى لها على بعد حوالي ميل واحد فى الاتجاه الغربى والجنوبى الغربى للطرف الجنوبى لشعب الحسا - يبلغ عمق هذه الأغوار ٣,٥ من القامة على الأقل ، وتمتد حوالي ٣,٥ من الميل وهناك آثار موجات مد قوية فوق هذه الأغوار حتى فى الأحوال الجوية الهادئة .

ويمتد التل الذى يبلغ ارتفاعه ١٢٩٥ قدماً ، ويتميز بمساحتين بارزتين ذواتي لون أبيض على بعد حوالي ميلين ونصف الميل من الاتجاه الجنوبى والجنوبى الشرقى لجبل أبودرية بالتوازي مع جبل أبوحصوة - يمتد مسافة ميل واحد إلى الجنوب الغربى من أغوار شراتيبي ولا ينبغى الاقتراب من هذه الأغوار على عمق ٣٠ قامة .

والبلاعيم عبارة عن «جونة» يبلغ عمقها حوالي سبع قامات فى الوسط ، ويمكن دخولها على بعد ثمانية أميال من الاتجاه الجنوبى والجنوبى الشرقى لرأس شراتيبي عن طريق قناة ضحلة وتتحرك موجات المد بشدة عبر المدخل ، وهناك ثلاثة أغوار يبلغ عمقها على التوالى ٥ ، ٤ ، ٣ قامات على بعد ميل واحد من الشاطئ وعلى بعد حوالي سبعة أميال جنوب شرق المدخل إلى البلاعيم .

### ميناء الطور :

يطلق اسم ميناء الطور على خليج صغير مفتوح ناحية الجنوب وعلى الشاطئ الشمالى الشرقى له قرية اسمها الطور ، ومدخله الغربى عبارة عن شبه جزيرة منخفضة تحوطها شعب مرجانية تمتد حوالي ٣,٧٥ من الفولاج إلى الجنوب والجنوب الشرقى لطرفها الجنوبى ، وتتميز عند الطرف الجنوبى الشرقى بوجود شمندورة جرافتون المضيفة ، وتحيط بالناحية الشمالية الشرقية للميناء شعب مرجانية تمتد إلى أكثر من ١,٥ من الفولاج من الشاطئ . وتحمى الميناء من الاتجاه الجنوبى الغربى الشعب المرجانية المعروفة باسم

أرج رياح على بعد حوالي ٨ فولاجات في الاتجاه الجنوبي والجنوبي الغربي من شمندورة جرافتون .  
ويتراوح العمق في مدخل الميناء ما بين ٥ إلى ٧ قامات ثم يقل فجأة إلى قامتين على بعد حوالي ٤ فولاجات من رأس الخليج ، وتمتد شعب مرجانية على بعد حوالي ١,٥ من الفولاج من رأس الخليج .  
وهناك مساحة من الشعب المرجانية يبلغ عمقها ٤ قامات على بعد حوالي ٥,٥ من الميل في الاتجاه الجنوبي لشمندورة جرافتون ، وعلى بعد حوالي ميلين ونصف الميل من الشاطئ وهي بالقرب من الطرف الشمالي لصفه يبلغ عمقها ما بين ٥ إلى ١٠ قامات فوقها ، وعلى بعد حوالي أربعة أميال جنوباً و ٤,٧٥ من الميل إلى الجنوب الغربي من شمندورة جرافتون ، ويوجد الكثير من مساحات الشعب المرجانية التي يتراوح عمقها ما بين ٦ إلى ١٠ قامات ويبلغ عمق « أرج رياح » على الأقل ولكن حتى في أثناء الرياح الشمالية الغربية القوية نادراً ما يرتفع البحر فوقها ، ولذلك يجب الاقتراب منها بحذر ، وهذه الشعب المرجانية لا تظهر بوضوح ، وفي الشتاء تكون المياه التي تغطيها داكنة . وفي وسط هذه الشعب المرجانية علامة مميزة هي شمندورة بيه المصنوعة من الحديد ، ويحيط بها قفص مثلث الأضلاع ارتفاعه ٣٧ قدماً . وعلى بعد حوالي خمس قامات مساحة منبسطة على بعد حوالي ٦,٥ من الفولاج إلى الجنوب من شمندورة بيه .

وعلى بعد حوالي ٥,٥ من الفولاج إلى الجنوب الشرقي من شمندورة جرافتون مجموعة من الشعب المرجانية ، على عمق ١٨ قدماً على مسافة ٣ فولاجات من الشاطئ ومجموعة مماثلة من الشعب المرجانية التي يبلغ عمقها ١٩ قدماً على بعد حوالي ٣,٥ من الفولاج إلى الشرق والجنوب الشرقي من هذه الشمندورة . كما أن هناك غوراً عمقه ٣٠ قدماً في أعمق جزء في الممر المائي بالخليج على بعد حوالي ٢,٧٥ من الفولاج في الاتجاه الشرقي لشمندورة بيه .

ويظهر ضوء على ارتفاع ١٨ قدماً من شمندورة جرافتون المضيئة على شكل برج أبيض مربع والجوانب ذات حزام أسود أفقي ، كما يظهر ضوء من حين لآخر من رأس رصيف الميناء على بعد حوالي ٥,٥ من القامة من الاتجاه الشرقي لشمندورة جرافتون المضيئة .

وعلى الشاطئ الشرقي على بعد حوالي ميل شرق و جنوب شرق شمندورة جرافتون - شمندورتان على شكل عمودى - ملونتان باللونين الأبيض والأسود وتظهر من كل منها أنوار تخرج عمودية من حين لآخر ، ويعلو الشمندورة الأمامية مثلث أبيض وأسود ، ويبعد حوالي نصف فولاج من داخل البحر ، أما الشمندورة الخلفية فتعلوها كرة ملونة باللونين الأبيض والأسود ، وتبعد حوالي ٢,٥ من الفولاج وشرق الشمندورة الأمامية . وهذه الشمندورات ليست مرئية بوضوح إلا عند المرور بالقرب منها حيث تظهر وكأنها في فجوة تحيطها الأشجار .

### أرصفة الميناء :

تمتد ثلاثة أرصفة من الجانب الشمالى الشرقى للميناء ، وفى عام ١٩٥٥ تم حفر مساحة على جانبى الذراع الخارجى لرصيف الميناء الشمالى الغربى إلى عمق ٢٥ قدماً ولمسافة ٣٥٠ قدماً من الجانبين وفى عام ١٩٣٦ كان عمق الرصيفين الآخرين لا يتجاوز ست أقدام على طول رأسيهما .  
وفى عام ١٩٣٥ كان عمق رصيف الميناء الذى ترتفع عليه سارية علم ورافعة حوالى ١٨ قدماً من الناحية الشمالية لرأس الرصيف وكانت المياه العذبة تصل إلى هذا الرصيف .

### المراسى :

هناك مرسى فى منطقة من الرمال والوحد يبلغ عمقه ٣٦ قدماً وبه شمندورة جرافتون مضيئة على مسافة ١,٧٥ من الفولاج . ويمكن أيضاً الحصول على بعد حوالى ٢,٥ من الفولاج جنوب شمندورة جرافتون المضيئة على عمق حوالى ١٠ قامات ، وبرغم أن الأرض ثابتة فإنها تتعرض لرياح شمالية غربية . . وهناك فتحة فى الصخور الساحلية على بعد حوالى ٣,٥ من الفولاج ناحية الشمال الغربى من الشمندورة الأمامية الرئيسة تشكل ميناء على شكل قارب على الجانب الشرقى ، ويتميز بأنه محمى من جميع الرياح باستثناء تلك التى تهب من ناحية الجنوب .

وهناك قناة ملاحية عرضها حوالى ٤ فولاجات وعمقها ٣٦ قدماً على الأقل فى الممر الرئيسى بين المدخل الغربى «أرج رياح» كما أن هناك قناة أخرى عرضها حوالى ٥ فولاجات وعمقها يبلغ ١١ قامة على الأقل فى الممر الرئيسى شرق «أرج رياح» ، وتبقى على السفينة التى تدخل عن طريق القناة الشمالية أن تسير بمحاذاة الشمندورة ، وتمر مسافة ١,٥ من الفولاج جنوب شمندورة جرافتون المضيئة ، ثم تغير السفن اتجاهها نحو الشمال إلى المرسى مع المرور مسافة ١,٥ من الفولاج شرق الشمندورة نفسها مع اعتبار أن الأعماق تتناقص فجأة إلى قامتين على بعد حوالى ٤ فولاجات من رأس الميناء .

أما عند الدخول عن طريق القناة الشرقية فإن العين تكون خير دليل إلى أن تتم رؤية الشمندورة ، وتظهر سلسلة الصخور الساحلية بصورة أوضح عن سلسلة «أرج رياح» .

### القرية :

قرية الطور منازل مبنية بطريقة سليمة كما أن بها مسجداً واضحاً أبيض اللون وكنيسة يعلوها برج الناقوس ، وخلف هذه القرية قرية أخرى مبنية باللبن ، وبها مسجد أيضاً وتضم القرية ثلاث ثكنات للحجاج ومبنى مستشفى على بعد حوالى نصف ميل داخل البر من ناحية ميناء القوارب ، وهناك مبنى

مربع على بعد ميل ونصف الميل في الاتجاه الشمالى الغربى لقرية الطور عند قاعدة بعض التلال المنخفضة ، ويمكن بسهولة التعرف على خزائين للمياه ذوى شكل أسطوانى .

### ميناء الشيخ رياح :

ميناء الشيخ رياح شرقى منطقة منخفضة تمتد مسافة ٤ فولاجات جنوب الساحل وحوالى ٤ فولاجات جنوب ميناء الطور ، وتحده الجانب الغربى لهذه المنطقة سلسلة من الصخور تمتد ٢,٥ من الفولاج إلى الناحيتين الغربية والجنوبية منها . وهناك شعب رياح وهى غور منفصل يبلغ عمقه ٢,٢٥ قامة على الأقل على بعد حوالى فولاجين جنوب شرق نهاية السلسلة الصخرية الساحلية . ويبلغ عرض القناة التى تمتد بين شعب رياح وسلسلة الصخور الساحلية شرقاً حوالى ٣ فولاجات وهى خالية من الأخطار ، ويبلغ عمقها حوالى ٩ قامات ، وهناك مرسى محمى فى هذا الميناء يتراوح عمقه بين ٥ ، ٩ قامات .

ورأس السبيل وهو نقطة منخفضة - على بعد حوالى ٦ أميال إلى الجنوب والجنوب الشرقى من ميناء الشيخ رياح ، وتحيط بالشاطئ الذى بينها سلسلة من الصخور المرجانية تمتد حوالى ميل من الشاطئ ، وهناك سلسلة من الصخور التى يظهر جزء منها فوق الماء على بعد حوالى ١,٥ من الميل إلى الغرب والشمال الغربى من رأس السبيل ، وعلى بعد حوالى ميل من الشاطئ ، وهناك ثلاثة أغوار منفصلة تتراوح أعماقها بين ٢ ، ٣ قامات عند الطرف الجنوبى الشرقى لهذه السلسلة الصخرية بينها وبين السلسلة الساحلية .

### من رأس السبيل إلى رأس كنايس :

يتمتد الساحل من رأس السبيل حوالى مسافة ١٢ ميلاً إلى الجنوب الشرقى من رأس كنايس وتحده سلسلة من الصخور المرجانية .

### الغور البعيد عن الشاطئ :

غور بونيدر على مسافة ٧,٥ من الأميال غرب رأس كنايس ، وعلى بعد خمسة أميال من الشاطئ ، ويبلغ عمقه حوالى ثلاث قامات . بين رأس السبيل (خط عرض ٤ - ٢٨ شمالاً ، خط طول ٣٣ - ٤٣ شرقاً) ورأس جرة فى منطقة منخفضة على بعد حوالى ٣,٢٥ من الميل إلى الجنوب الشرقى يتقهقر الشاطئ قليلاً ويتميز بأنه مليء بالصخور وهناك شعب جرة التى تعد أخطر منطقة فى أقصى الغرب على بعد حوالى ميل ونصف الميل إلى الغرب والجنوب الغربى من رأس جرة وهى تجف فى بعض أجزاءها وعلى بعد حوالى ميل ونصف الميل وإلى الجنوب الشرقى بعض الأغوار والصخور .



ويبدو الشاطئ إلى الجنوب الشرقي من رأس جرة بينه وبين رأس كنايس معقداً للغاية حيث تمتد الصخور حوالى ميل وربع الميل من الشاطئ ، ويتميز رأس كنايس بأنه منخفض ورملى .

### مضيق جوبال :

مضيق جوبال بين الساحل الأفريقي الممتد من شبه جزيرة «زيت» إلى جزيرة شدوان على بعد حوالى ٣٠ ميلاً إلى الجنوب الشرقى على الطرف الجنوبي الغربى والساحل الجنوبي الغربى لشبه جزيرة سيناء الممتد من رأس كنايس إلى رأس محمد على بعد ٢٤ ميلاً إلى الاتجاه الشرقى والجنوبى الشرقى على الطرف الشمالى الشرقى ، ويبلغ عرض الممر الرئيسى فى المضيق حوالى ستة أميال ونصف الميل فى أضيق مكان منه .

### الجانب الجنوبي الغربى :

تمتد سلسلة من الجبال مسافة ١٣ ميلاً داخل البر من جبل الزيت إلى الجنوب الشرقى ، وتقترب من الشاطئ على مسافة ١٥ ميلاً جنوبى شبه جزيرة الزيت وعلى بعد ١٣,٥ من الميل فى الاتجاه الجنوبي الغربى من قمة جبل الزيت التى يبلغ ارتفاعها ١٤٩٦ قدماً ، وهناك جبل حمرة الذى يبلغ ارتفاعه ١٤١٤ قدماً .

وإلى الجنوب من شبه جزيرة الزيت يرتفع الساحل وينخفض حتى يصل إلى سلسلة الجبال السالفة الذكر التى على بعد يتراوح بين ١,٥ إلى ٨ أميال داخل البر فى تلك المنطقة يتراوح الارتفاع بين ٦٨٠ و ١٣٤٠ قدماً ، وهناك سلسلة من الجبال على بعد يتراوح بين ١٧ و ٢٧ ميلاً داخل البر من هذا الجزء من الساحل ، وتتميز بأن لها بعض القمم الملحوظة ، من بينها جبل حزم الأسمر وعلى بعد حوالى ٢٥ ميلاً إلى الجنوب من حمرة (٥٢٠٣ أقدام) وجبل على بعد ١٩ ميلاً فى الاتجاه الجنوبي والجنوبى الشرقى من جبل حزم الأسمر الذى يبلغ ارتفاعه ٦٤٣٩ قدماً . ثم هناك جبل آخر على بعد عشرة أميال إلى الجنوب الشرقى . ويمتد بين هاتين السلسلتين من الجبال سهل صحراوى تتأرجح وتتأثر فيه بعض جداول المياه ، ومن جانب رأس الزيت يمكن رؤية فئار أشرفى على بعد حوالى ١٤ ميلاً إلى الجنوب الشرقى ؛ كما يمكن رؤية القمة المستديرة لجزيرة جوبال على بعد حوالى عشرة أميال إلى الجنوب والجنوب الشرقى لفئار أشرفى ، وكذلك التلال التى على جزيرة شدوان إلى الجنوب الشرقى والتلال التى على رأس الجسمة على بعد تسعة أميال جنوب الطرف الجنوبي لشبه جزيرة الزيت .

### الجزر البعيدة عن الشاطئ جزر أشرفى :

من على موقع يبعد حوالى ثلاثة أميال إلى الشرق والجنوب الشرقى من أم الكيمان تمتد ثلاث شعب

صخرية مسافة ٧,٥ من الأميال في الاتجاه الجنوبي الشرقي ، وهناك جزر أشرفى (خط عرض ٤٧ ، ٢٧ شمالاً وخط طول ٤٢ ، ٣٣ شرقاً) على أجزاء من شعب أشرفى وشعب مكوزات وهما الشعب الصخرية الغربية ، ويتراوح ارتفاع جزر أشرفى ما بين ٦ ، ١٥ قدماً ، وهي رملية ويتأثر مستوى البحر في تلك المنطقة بالرياح بدرجة كبيرة .

وفي شعب أشرفى التي تغطي طرفها الشمالى مياه ضحلة - صخرتان يبلغ ارتفاعها ست أقدام وإلى الاتجاه الجنوبي للطرف الجنوبي لشعب أشرفى غور يبلغ عمقه أربع قامات ، وعلى بعد حوالى أربعة فولاجات إلى الجنوب سلسلة صخرية أجزاء منها مغمورة تحت الماء والأجزاء الأخرى فوق سطح الماء في حين أن على مسافة ثلاثة فولاجات إلى الجنوب بعد ذلك شعبيتين من الصخور المرجانية المغمورة تحت الماء والتي يمكن رؤيتها من فوق الصارى ، أما شعب مكوزات وهى السلسلة الصخرية الوسطى التي على طرفها الشمالى عدة جزر صغيرة فتنتهى جنوباً بجزيرة صغيرة رملية يبلغ ارتفاعها خمس أقدام وفي الجزء الجنوبي حوض يسميه المرشدون العرب أم القروش ، ويتراوح عمقه ما بين ٢ ، ٧ قامات وبدخله رمال ، ومدخله ناحية الشرق عند طريق فتحة فى الشعب المرجانية على مسافة حوالى ثلاثة أرباع الميل شمال الجزيرة الرملية الصغيرة .

أما قناة كوزات التي بين شعب أشرفى وشعب الكوزات فهى عميقة وخالية من الأخطار ، وتتكون الشعب الصخرية الشرقية من ثلاث مساحات مرجانية تغطى المياه الضحلة أكبرها ، وهى ناحية الجنوب ، ويمتد شاطئى يبلغ عمقه أقل من خمس قامات مسافة أربعة فولاجات إلى الشمال والشمال الشرقى ومسافة ثلاثة فولاجات شرق السلسلة المرجانية الشمالية ، وعند الاقتراب من الشاطئ من ناحية الشرق يقل العمق بسرعة ويطل على الطرف الجنوبي الشرقى للسلسلة الشمالية برج فانار غير مستخدم ، والبرج عبارة عن هيكل من الحديد مقام على قاعدة مبنية من الحجر وارتفاعه ١٤٠ قدماً ويظهر الضوء على ارتفاع ١٢٤ قدماً من برج دائرى من الحجر ملون بخطوط أفقية بيضاء وسوداء ومقام على قاعدة من الأسمنت على السلسلة الوسطى من الشعب الشرقية .

وهناك رصيف من الحديد عند قاعدة برج الفانار غير المستعمل يمكن للقوارب التوجه إليه في ظل جميع أحوال المد ، أما قناة أشرفى التي بين شعب المكوزات والسلسلة المرجانية الشرقية فهى عميقة وخالية من جميع الأخطار في الممر الرئيسى . ويرتفع برج فانار أشرفى بمحاذاة الطرف الشمالى الشرقى لجزيرة شدوان بزواية قدرها ١٣٦ درجة .

وهو يودى إلى الشمال الشرقى للطرف الشمالى من شعب أشرفى وشعب مكوزات وتتميز تيارات المد على مسافة ميلين من هذه الصخور بأن اتجاهها غير ثابت .

### المرسى :

يمكن السفن التي لا يزيد غاطسها على ١٢ قدماً والتي لها دراية بالمنطقة أن تدخل أم القروش من ناحية الجزيرة التي بالقرب من الاتجاه الشمالى لجزيرتي قيسوم شمالاً على بعد حوالى ٤,٥ من الأميال إلى الجنوب والجنوب الغربى من برج فنار أشرفى بمحاذاة قمة حادة على البرزاوية ٢٥١ درجة حيث ينبغى تغيير الاتجاه بشدة ناحية الشمال للتفادى من غور عمقه قامتان على مسافة فولاجين من المدخل . وتكون عملية الرسو مناسبة حيث المنطقة خالية من الشعب الصخرية ، ويمكن أيضاً إتمام عملية الرسو للسفن التي بها دراية بالمنطقة على عمق يتراوح بين ٧ ، ١٠ قامات وعلى مسافة فولاجين إلى الجنوب الشرقى من الجزيرة الرملية الصغيرة .

### جزر قيسوم :

الطرف الشمالى الشرقى بجزيرتي قيسوم الشماليين (خط عرض ٤٢ و ٢٧ شرقاً وخط طول ٤١ و ٣٣ شرقاً) على بعد ميل ونصف الميل من الاتجاه الغربى للجزيرة الرملية الصغيرة ، والجزيرة مسطحة وبها مجموعة تلال يبلغ ارتفاعها ٥٦ قدماً على بعد حوالى ٣ فولاجات جنوب أقصى طرفها الشرقى . وتمتد سلسلة مرجانية جافة حوالى ١,٧٥ من الميل إلى الشمال والشمال الغربى من الطرف الشمالى الغربى لهذه الجزيرة وتحيط بطرفها الجنوبى الغربى ، وتربط هذه السلسلة بين الجزيرتين ، وتقع بعض الصخور المنفصلة على بعد حوالى ٦ فولاجات شمال الطرف الشمالى للجزيرة الشمالية ، وهناك غور منفصل يبلغ عمقه ٣ قامات على بعد ١,٥ من الفولاج جنوبى الصخور المنفصلة ، والطرف الشمالى الشرقى للجزيرة قيسوم الجنوبية على مسافة ميل جنوب شرق الجزيرة الرملية الصغيرة ، وتتميز الجزيرة بأنها منخفضة وتضم سلسلة من التلال المخروطية البنية اللون ، يبلغ ارتفاعها مائة قدم عند الطرف الشمالى الشرقى ، كما أن مجموعة تلال رملية بيضاء يبلغ ارتفاعها ٣٧ قدماً على بعد ميل وربع الميل إلى الجنوب ، ويتميز الطرف الشمالى لهذه الجزيرة بوجود جرف رملى أبيض عند طرفها الشمالى . وتحيط بجانبى الجزء الشمالى للجزيرة سلسلة من الصخور المرجانية تمتد حوالى ٣ فولاجات من الشاطئ عند طرفها الشرقى حيث تتميز بوجود سبية حديدية يعلوها مثلث ارتفاعه ٣٠ قدماً ، أما الطرف الجنوبى الشرقى للجزيرة فهو موحل لمسافة ٥ فولاجات من الشاطئ ، وتمتد سلسلة من الشعب المرجانية حوالى ٦ فولاجات إلى الجنوب والجنوب الغربى لأقصى طرفها الجنوبى الغربى . فى حين أن الجانب الغربى للجزيرة موحل لمسافة ٧ فولاجات من الشاطئ ، ويمتد لسان عمقه ٣ قامات لمسافة فولاجين شمال الطرف الشمالى الشرقى لجزيرة قيسوم الجنوبية .

## المرسى :

وهناك مرسي على عمق ١١ قامة جنوب شرق جزيرة قيسوم الجنوبية بمحاذاة النقطتين الشرقيتين لتلك الجزيرة وبزاوية ٣٨٥ درجة وبزاوية ١٠٥ درجات من قمة جزيرة جوبال ، ويتزايد العمق جنوب هذا الموقع بسرعة إلى ٢٠ ، ٣٠ قامة ، ولكن هناك أعماق تصل إلى ١٢ قامة على بعد ٦ فولاجات إلى الجنوب الشرقى لهذا الموقع .

## جزيرة جوبال :

يقع أقصى الطرف الشمالى الغربى لجزيرة جوبال على بعد حوالى ٢,٥ من الميل إلى الشرق والجنوب الشرقى من شمندورة جزيرة قيسوم وفى الجزيرة قمة جبل مستديرة يبلغ ارتفاعها ٣٩٧ قدماً ويتسم الجانب الشرقى للجزيرة بالإنحدار الشديد على أعماق تصل إلى أكثر من ٢٠ قامة . ويمتد الجانب الشرقى المنحدر لشعب جوبال حوالى ٣ أميال إلى الشمال والشمال الغربى من الطرف الشمالى لجوبال وبعض الجزر الصغيرة ، ويطلق على أقصى الجنوب اسم جوبال الصغيرة ، وهناك الصخور المرجانية السوداء التى تظهر فوق سطح الماء على أطرافها ، وتظهر على الطرف الشمالى الغربى لهذه السلسلة الصخرية سببة حديدية يعلوها مخروط أتر ارتفاعه ٣٠ قدماً . وتمتد ضفة يتراوح عمقها ما بين ٨ ، ١٠ قامات لمسافة حوالى ٨ فولاجات إلى الشمال والشمال الغربى للطرف الشمالى لشعب جوبال ويظهر الضوء من على ارتفاع ٨٣ قدماً من فوق عمود حديدي أسود على «نقطة بلاف» (خط عرض ٤١ و ٢٧ شمالاً وخط طول ٤٨ و ٣٣ شرقاً) عند أقصى الطرف الشمالى الشرقى لجوبال الصغيرة . وفيما بين الجانب الغربى لجزيرة جوبال والجانب الشمالى الشرقى لجزيرة طويلة وعلى بعد حوالى ميلين إلى الجنوب والجنوب الغربى تمتلئ المنطقة بالصخور والأغوار .

## جزيرة طويلة :

تتميز الجزيرة بأشها منخفضة ومسطحة ، وهى مرجانية التكوين و يبلغ ارتفاع الجزء الشرقى وهو أعلى الأجزاء مايتراوح بين ٣٠ و ٥٠ قدماً وفوقه ركام من الحجارة ، وتحد الجزيرة بسلسلة ممتدة من الصخور المرجانية باستثناء ميل واحد على الجانبين الشرقى والجنوبى الشرقى حيث تضيق السلسلة الصخرية ، والجو جاف بالرغم من أنه حار فى الصيف وعلى مسافة ميل غرب الطرف الغربى لجزيرة طويلة سلسلة منفصلة من الصخور مع وجود مساحة من الرمل الأبيض على الطرف الجنوبى ، وعلى الطرف الشمالى شمندورة جنوب الطويلة وسببة حديدية يعلوها «T» يبلغ ارتفاعه ٣٠ قدماً ويمتد لسان

عمقه ١٨ قدماً مسافة ١,٢٥ من الفولاج غرب الطرف الشمالى الغربى لهذه السلسلة الصخرية ، كما يمتد لسان عمقه ٢٧ قدماً فى الطرف الشمالى مسافة ٣ فولاجات شمالاً .

والمساحات الشمالية الشرقية التى بين الجانب الشمالى الشرقى لجزيرة طويلة والجانب الجنوبى الغربى لجزيرة جوبال عبارة عن مجموعة من الشعب المرجانية وغور «انديفر» الرملى المرجانى الذى يبلغ عمقه ٢١ قدماً على مسافة حوالى ميل إلى الشمال والشمال الشرقى من نقطة هندرسون عند الطرف الشرقى لجزيرة طويلة .

وتمتد مجموعات من الشعب المرجانية المنفصلة فى بعض الأجزاء مسافة ٦,٥ من الميل إلى الجنوب والجنوب الشرقى ومسافة ٤ أميال إلى الجنوب الغربى من الطرف الجنوبى لجزيرة طويلة ، وتغطى المياه العالية شعب طويلة التى يقع طرفها الغربى على بعد حوالى أربعة أميال جنوب غرب الطرف الجنوبى لجزيرة طويلة وعند الطرف الجنوبى الغربى سبية حديدية يعلوها مخروط أتر يبلغ ارتفاعه ٣٠ قدماً ، وتغطى المياه العالية شعب أبوشييان على مسافة خمسة أميال إلى الجنوب والجنوب الشرقى للطرف الجنوبى لجزيرة طويلة . وعلى جانبيها الجنوبى الشرقى والجنوبى الغربى سبيتان حديديتان تعرف الأولى باسم شمندورة جنوب راكو وشمندورة غرب راكو ، ويبلغ ارتفاع كل منهما ٣٠ قدماً وتعلو الأولى كرة والأخرى مثلث ، أما شعب الأرج فهى عبارة عن سلسلة مرجان هلالية الشكل طرفها الشمالى الغربى على بعد حوالى ميلين وربع الميل جنوب شرق شمندورة جنوب راكو تغطيتها المياه العالية وعلى جانبيها الشمالى سبية حديدية تعرف باسم شمندورة ميلانا (خط عرض ٢٥ و ٢٧ شمالاً وخط طول ٥٢ و ٣٣ شرقاً) ، ويعلو هذه الشمندورة ماسة ويبلغ ارتفاع هذه الشمندورة ٣٠ قدماً ، وتتميز هذه السلسلة من الصخور بانحدارها عند جانبيها الشمالى والشرقى غير أن جانبيها المحفوف مفتوح ناحية الجنوب الغربى ، والمنطقة مملوءة بالصخور «جزيرة أم قر» الصغيرة على بعد حوالى ٤,٥ من الأميال إلى الجنوب والجنوب الشرقى من شمندورة ميلانا بمحاذاة قمة جفتون الكبير على بعد حوالى ٧,٥ من الأميال إلى الجنوب بزواية قدرها ١٧٤ درجة وعلى بعد حوالى ميل شرق شعب «الأرج» .

ويقع ميناء انديفر أو شرم طويلة على الجانب الشرقى لجزيرة طويلة ، ويصلح طرفه الجنوبى كمرسى للسفن الصغيرة ، ويمكن دخوله من الاتجاه الشرقى مروراً بالاتجاه الشمالى لشبه جزيرة سودرلاند .

وشبه جزيرة سودرلاند : يشكل الطرف الجنوبى الشرقى لجزيرة طويلة وهى عبارة عن هضبة يبلغ ارتفاعها حوالى ١٥ قدماً ، وتمتد من طرفها الشمالى الشرقى سلسلة مرجانية يتراوح ارتفاعها بين قدم وثلاث أقدام مسافة حوالى ٢,٢٥ من الفولاج إلى الشمال الشرقى ، وتمتد أعماق تقل عن ١٨ قدماً مسافة ٢,٢٥ من الفولاج بعد نهاية هذه السلسلة ، وعلى الجانب الشمالى للميناء الذى تحد الصخور بعض أجزائه تمتد ضفة ساحلية فى بعض المناطق مسافة ميل وربع الميل من الشاطئ ، ويبلغ العمق أقل من ١٨ قدماً والرصيف الشرقى على مسافة ٢,٢٥ من الفولاج إلى الشمال والشمال الغربى للطرف

الشمالي لشبه جزيرة (سوذلاند) ويمتد لمسافة قصيرة إلى الجنوب والجنوب الغربي الشمالي للميناء ، والرصيف الغربي على بعد حوالي ٣,٢٥ من الفولاج إلى الجنوب الغربي من الرصيف الشرقي ، ويمتد لمسافة قصيرة إلى الجنوب الشرقي من الشاطئ الشمالي .

ويبلغ عرض قناة الدخول نصف فولاج بعمق ١٩ قدماً على الأقل في الممر الرئيسي ويمكن السفن الصغيرة أن ترسو في عمق ٣٨ قدماً بزاوية ٥٢ درجة من أساس الرصيف الشرقي على بعد ١,٢٥ من الفولاج .

ونظراً لضيق المدخل بدرجة كبيرة فمن الأنسب الرسو خارج الميناء على عمق يتراوح بين ٢٠ و ٢٣ قدماً بزاوية قدرها ٦٢٠ درجة من رأس الرصيف الشرقي على بعد ٦,٥ من الفولاج وهناك جزيرة رملية صغيرة منخفضة يبلغ ارتفاعها قدامان على السلسلة الصخرية الساحلية على بعد حوالي ٤ فولاجات إلى الشمال والشمال الشرقي لنقطة الجنوب عند الطرف الجنوبي لشبه جزيرة (سوذلاند) وهناك مرسى مناسب على عمق حوالي ٧ قامات بزاوية عشر درجات من الجزيرة الرملية المنخفضة على بعد حوالي ١,٥ من الميل .

#### قناة طويلة :

تتميز قناة طويلة ما بين جزيرة قيسوم الجنوبية والصخور الممتدة إلى الجنوب والجنوب الغربي منها على الجانب الغربي وجزيرة جوبال على الجانب الشرقي بأنها عميقة وتحالية من الأخطار في الممر الملاحي الرئيسي بها .

وتقع جزيرة طويلة البحرية الرملية التي يبلغ ارتفاعها خمس أقدام على الجانب الغربي للقناة على حوالي ٨ فولاجات إلى الشمال الغربي بشمندورة طويلة الجنوب (خط عرض ٢٥ ، ٢٧ شمالاً وخط طول ٤٣ ، ٣٣ شرقاً) وعلى الجانب الجنوبي الغربي لها سية حديدية يعلوها مثلث ارتفاعه ٣٠ قدماً ويعرف باسم شمندورة طويلة شمالاً وقد سبق وصف السلسلة الصخرية المنفصلة على الجانب الشرقي للقناة والتي تميزها شمندورة طويلة جنوباً وهناك شعب صخرية وأغوار عدة أمام الجانب الغربي للقناة على مسافة ٢,٧٥ من الميل جنوب غرب طويلة البحرية . وهناك غور صخرى يبلغ عمقه ٥,٢٥ من القامة في الممر الملاحي الرئيسي بالقناة على بعد حوالي ٢,٢٥ من الميل إلى الجنوب الغربي من شمندورة طويلة جنوباً .

#### جزيرة شدوان :

الطرف الشمالي الغربي لجزيرة شدوان على بعد حوالي ٧ أميال إلى الشرق والجنوب الشرقي للطرف الجنوبي الشرقي لجزيرة طويلة ، وتتميز جزيرة شدوان بسطح وعري يبلغ ارتفاعه ٩٨٦ قدماً ، وعلى بعد

حوالى ميل وربع الميل إلى الشمال والشمال الغربى لطرفه الجنوبى الشرقى تنقسم التلال بواد منحدر الجوانب .

وتمتد سلسلة صخرية مسافة ميل شمال غرب الطرف الشمالى الغربى لهذه الجزيرة ، ويستمر إلى ما يعادل هذه المسافة من جانبه الجنوبى الغربى حوالى ميلين إلى الجنوب الشرقى ، أما بقية الجانب الجنوبى الغربى فتحده سلسلة مرجانية تمتد مسافة ٣ فولاجات من الشاطئ ، وتحد الجوانب الجنوبية والشمالية الشرقية والشمالية للجزيرة سلسلة مرجانية تمتد مسافة قصيرة من الشاطئ .  
ويظهر ضوء من ارتفاع ١٢٠ قدماً من برج دائرى أبيض مبنى بالحجر وعليه خطوط أفقية سوداء وخطوط رأسية بيضاء وسوداء ويقع البرج على الطرف الجنوبى الشرقى لجزيرة شدوان .

### السلسلة الصخرية شمال غربى جزيرة شدوان :

تقع شعب أم عش وهى سلسلة غائرة على مسافة ٤ أميال شمال غربى الطرف الشمالى الغربى لجزيرة شدوان ، وبها مدخل على الجانب الجنوبى الغربى يتراوح عمقه ما بين ٢ و ٥ قامات ، ويمكن رؤية أطراف هذه السلسلة فى أثناء النهار . ويمتد لسان عمقه قامتان مسافة فولاجين إلى الشمال والشمال الغربى للطرف الشمالى الغربى من هذه السلسلة ، وهناك غور عمقه قامتان على بعد فولاجين من الجانب الغربى للسلسلة . وهناك جزيرتان صغيرتان هما سيول الصغيرة وسيول الكبيرة على بعد يزيد بين ٣,٤ أميال إلى الغرب والشمال الغربى للطرف الشمالى الغربى لجزيرة شدوان ، ويبلغ ارتفاع الغربية ١٢ قدماً والشرقية ١٥ قدماً . وتقع سيول الصغيرة على (خط عرض ٣٣ , ٢٧) شمالاً (وخط طول ٥١ , ٣٣ شرقاً) على الجانب الشرقى لسلسلة صخرية تجف فى بعض أجزائها وبها لسان مرجانى ضيق يمتد حوالى ٥ فولاجات إلى الشمال من طرفها الجنوبى الشرقى . وبها أغوار عمق كل منها ٣ قامات ، وكذلك صخرة عمقها أقل من ٦ أقدام على بعد حوالى ٢-٤ فولاجات من الجانب الجنوبى لهذه السلسلة كما توجد بها مجموعة شعب مرجانية متفرقة على جانبها الجنوبى الغربى .

وتقع سيول الكبيرة على الجزء الشرقى للجانب الشمالى لسلسلة صخرية محددة بوضوح ومنحدرة وبها قنوات خالية من الأخطار بين السلاسل الصخرية الثلاث التى سبق وصفها .  
وهناك سلسلة مغلقة غائرة فى وسط القناة على بعد حوالى ميل وربع الميل إلى الشرق والجنوب الشرقى من سيول الكبيرة وهى ضيقة للغاية ومنحدرة وغير مرئية بوضوح .

### شعب أبو نحاس :

هى على بعد حوالى ٢,٢٥ من الميل إلى الشمال من الطرف الشمالى الغربى لجزيرة شدوان وليست بعيدة عن الطريق العادى للسفن التى تمر فى خليج السويس من اتجاهين ولا تجف إلا فى حالات المد

المنخفضة . وتتميز هذه الشعب بالانحدار باستثناء جانبيها الجنوبي والجنوبي الغربي حيث مساحات من الصخور التي تمتد مسافة ٤ فولاجات جنوباً وفولاجين إلى الجنوب الغربي ويمكن السفن أن ترسو على عمق يتراوح بين ٦ و٧ قامات ، والمرسى رملي وصخري ومحمى من الرياح الشمالية أمام الجانب الجنوبي الغربي لجزيرة شدوان وعلى بعد حوالي ٢,٥ من الفولاج إلى الجنوب الغربي من الصخر المرجاني الذي يحف لمسافة قدم، وعلى بعد ٥,٥ من الأميال إلى الغرب والشمال الغربي لبرج فناء جزيرة شدوان وعلى بعد حوالي ٥ فولاجات من الشاطئ وإلى الجنوب من هذا الموقع تتزايد الأعماق بسرعة ، وتصل إلى أكثر من مائة قامة على مسافة ٧ قامات . ويجب على السفينة أن تقترب من هذا المرسى بحيث يكون الطرف الغربي المنخفض لجزيرة شدوان بمحاذاة القمة المستديرة لجزيرة جوبال بزواوية قدرها ٣٢١ درجة ، ويمكن إلقاء المخطف بصورة سليمة على بعد ٧ فولاجات شمال الصخرة التي سبق ذكرها ، وكذلك على الساحل على بعد حوالي ١,٥ من الميل شرق هذه الصخرة حيث المر عبر السلسلة الصخرية يتحدد بشمندورتين صغيرتين ويتم تحديد موقع الصخرة المرجانية التي سبق ذكرها بصف من الشمندورات ، والشمندورة الأخيرة للزوج الغربي من الشمندورات في هذا الصف عبارة عن كتلة من الحجارة البيضاء على قمة تل ارتفاعه ٢٢٩ قدماً على بعد ميل وربع الميل جنوب شرق الطرف الشمالي الغربي للجزيرة (خط عرض ٣١ , ٢٧ شمالاً وخط طول ٥٥ , ٣٣ شرقاً) أما الشمندورة الأمامية فهي حجر أبيض مسطح عليه شريط أفقي أسود وهو على منحدر تل على بعد حوالي ٤ فولاجات إلى الجنوب والجنوب الشرقي للشمندورة العليا ، وهذه الشمندورات تبلغ زاويتها ٣٢٧ درجة .

والشمندورة الخلفية للزوج الشرقي من الشمندورات عبارة عن كتلة من الحجر الأبيض على مقربة من التلال ، أما الشمندورة الأمامية التي على قمة جرف منخفض على مسافة ٩ فولاجات شرق الشمندورة الأمامية للزوج الغربي من الشمندورات فهي مثلثة الأضلاع مطلية باللون الأبيض من جانبها الغربي وخطوط حمراء وبيضاء أفقية على الجانبين الشمالي والجنوبي ، وهذه الشمندورات التي تبلغ زاويتها ٣٢ درجة غير واضحة .

### السلسلة الصخرية جنوب غربي شدوان :

سبق وصف السلسلة الصخرية التي على بعد ٥,٥ من الأميال جنوب غربي الجانب الجنوبي الغربي لجزيرة شدوان ، وتقع جزيرة أم قمر على الجانب الشرقي وبالقرب من الطرف الجنوبي بسلسلة مرجانية شديدة الانحدار تمتد حوالي ٦ فولاجات شمال الجزيرة ، أما الجانب الشرقي الذي يعتبر أعلى جزء فيبلغ ارتفاع الصخور المرجانية فيه حوالي ٥٠ قدماً ، أما شعب صغير تل أم قمر فهي سلسلة ضيقة جداً وغائرة على بعد ميل إلى الجنوب والجنوب الغربي لجزيرة أم قمر .

وهناك أيضاً سلسلة (كارليس) وهي أيضاً سلسلة غائرة على بعد حوالي ميلين إلى الجنوب الشرقي .



وهي سلسلة صغيرة لا ترى بوضوح وكلتا السلسلتين الصخريتين شديداً الأندار . وشعب ( أبو نقارة ) على بعد حوالي أربعة أميال غرب أم قمر ، وهي على شاطئٍ يمتد حوالي ثلاثة أرباع الميل شرقاً وعلينا عدة مناطق ضحلة وعلى بعد حوالي ٤ فولاجات من الطرف الشمالي لهذه السلسلة التي تغطيها المياه المرتفعة ويظهر نتوء ضيق يمتد مسافة ٤ فولاجات شرقاً .

#### قناة شدوان :

قناة شدوان عميقة وخالية من الأخطار بين جزيرة طويلة والسلسلة الصخرية جنوباً على الجانب الغربي ، وشعب أم عوش وسيول الصغيرة وسيول الكبيرة على الجانب الشرقي ، والمدخل الجنوبي لهذه القناة بين جزيرة أم قمر والطرف الجنوبي لجزيرة شدوان .

#### شبه جزيرة زيت إلى رأس جزيرة جمسة :

الطرف الجنوبي لشبه جزيرة الزيت منخفض ، ويتصل عن طريق سلسلة صخرية بجزيرة غام وهي رملية منخفضة على بعد حوالي ٦ فولاجات إلى الجنوب والجنوب الشرقي ، وتمتد شعب غام حوالي ميل ونصف إلى الشرق والجنوب الشرقي للطرف الجنوبي لجزيرة غام ، وتمتد الأرض الوعرة مسافة تصل إلى ميل وربع جنوب غرب وغرب هذه الجزيرة .

وغُب الزيت على الطرف الجنوبي الغربي لشبه جزيرة زيت تحده ضفة تمتد إلى مسافة ٤ فولاجات من الشاطئ في بعض الأماكن . ومن نقطة المدخل الجنوبية الغربية في رأس البحر تمتد سلسلة صخرية حوالي ٦ فولاجات شرقاً ، وحوالي ميل شمالاً ، ويمتد لسان يتراوح عمقه بين ١,٢٥ إلى ٣ قامات مسافة ١,٢٥ من الميل شمال وشمال غربي السلسلة الأخيرة ، ويبلغ عرض قناة المدخل إلى غب الزيت حوالي فولاجين فيما بين السلسلة الممتدة شرق رأس البحر والأرض الوعرة الممتدة جنوبي شبه جزيرة زيت (خط ٣٧ , ٢٧) شمالاً وخط طول ٣٥ , ٣٣ شرقاً) ويبلغ عمقها ٤ قامات على الأقل .

ومن رأس البحر يمتد الشاطئ الذي يحده الصخور مسافة ٤,٢٥ من الميل جنوباً ، ومن هناك يمتد مسافة ١,٥ من الميل شرقاً و٢,٧٥ من الميل إلى الجنوب والجنوب الشرقي للطرف الجنوبي لشبه جزيرة رأس جمسة التي تظهر فيها التلال البيضاء المائلة للصفرة والتي يصل ارتفاعها إلى ٢٦٥ قدماً . وتمتد السلسلة الصخرية التي عليها جزيرتا أم الهيات وأم الهيات الصغيرة مسافة ١٠ أميال إلى الجنوب والجنوب الشرقي لشعب غام ، وتمتد شعب جمسة والصخور الأخرى حوالي ٥,٥ من الأميال في نفس الاتجاه من رأس جمسة وعلى بعد حوالي ميل غرب الطرف الشمالي لشبه جزيرة رأس جمسة يمتد نتوء مسافة ١,٢٥ من الميل جنوباً ، ويبلغ ارتفاع طرفه الجنوبي ١٨٢ قدماً ، وتمتد شعب ( باروك ) وبعض الصخور الأخرى حوالي ٧ أميال إلى الجنوب الشرقي منها وعلى الطرف الشمالي الغربي ثلاث جزر

وبعض الصخور التي تظهر فوق سطح الماء .

وتظهر شمندورة كبريت وهي عبارة عن هيكل حديدي يعلوه مثلث مطلي باللونين الأبيض والأسود على مسافة ١,٥ من الفولاج من الطرف الجنوبي الشرقي لشعب باروك ، والقنوات بين هذه الصخور وبينها وبين جزر قيسوم صعبة ومعقدة .

وتتجه موجات المد في اتجاه القنوات وتصل سرعتها حوالى عقدة ، ولكن بالقرب من الصخور تزداد السرعة بدرجة كبيرة ، وتصبح الاتجاهات غير محددة . ومرسى جمسة على الطرف الشرقي لرأس جمسة على بعد حوالى ٣ فولاجات من الشاطئ ويتراوح العمق فيه ما بين ٢٧ و ٥١ قدماً ، ونظراً لأن المرسى مفتوح من ناحية الشمال ، فإن الرياح تحدث من هذا الاتجاه حالة هياج عنيفة في البحر ، ويرز حاجز صغير للماء من الشاطئ على بعد حوالى ٧,٥ من الفولاج شمالاً وشمال غربى الطرف الجنوبي الشرقي لرأس جمسة .

أما مرسى كبريت فهو على بعد ٦ فولاجات إلى الجنوب والجنوب الشرقي للطرف الجنوبي الشرقي لرأس جمسة وأفضل مناطق للرسوبين شعب جمسة وشعب باروك على عمق يتراوح بين ٢٣ و ٥٦ قدماً . ويرز حاجز ماء صغير على مسافة قصيرة من الاتجاه الجنوبي والجنوبى الغربى للشاطئ على الطرف الجنوبي لرأس جمسة (خط عرض ٣٨ , ٢٧ شمالاً وخط طول ٣٥ , ٣٣ شرقاً) ، وهناك عوامة غرب رأس هذا الحاجز المائى .

#### رأس جمسة إلى نقطة ميرلين - غب الجمسة :

يبلغ عمق غب الجمسة ما بين ٣٦ ، ٩٦ قدماً عند المدخل وتقل تدريجياً نحو رأس الخليج ، ويضيق المجرى الرئيسى على بعد حوالى ٣ أميال من الرأس ، وذلك عن طريق الضفة الساحلية التي تمتد من شاطئ الخليج .

ويمتد غب جمسة ما بين البروز غربى شبه جزيرة رأس جمسة والسلسلة الصخرية الممتدة إلى الجنوب الشرقي على الجانب الشمالى الشرقى ومن ساحل البحر الذى تحده صخور تمتد مسافة ميل ونصف الميل من الشاطئ على الجانب الجنوبي الغربى ، وهناك غور صخرى عمقه ٤,٥ من القامة عند مدخل غب جمسة على بعد حوالى ٤,٧٥ من الميل إلى الجنوب والجنوب الشرقي من شمندورة كبريت التى تتميز عند جانبها الغربى ببرميل عائم مطلي باللونين الأبيض والأسود على شكل شرائط وتعلوه كرة ويعرف باسم العوامة الدوارة وهناك عوامة كروية سوداء اللون تعرف باسم عوامة ( البو ) على بعد حوالى ٣,٢٥ من الميل إلى الجنوب والجنوب الشرقي شمندورة كبريت وهناك غور عمقه ١٨ قدماً على الجانب الغربى للممر الملاحي على بعد ميلين إلى الغرب والجنوب الغربى من شمندورة كبريت وعلى بعد ميل وربع الميل من الشاطئ .

## الساحل :

من نقطة المدخل الجنوبي الغربي لغب الجمسة على بعد حوالي ٤ أميال إلى الجنوب والجنوب الغربي لشمندورة كبريت يمتد الساحل مسافة ٢٥ ميلاً إلى الجنوب الشرقى من نقطة (فرانكين) ، وهي مرتفع على بعد ١,٧٥ من الميل إلى الجنوب الشرقى لتل دشة أبو غردقة المسطح القمة والذي يبلغ ارتفاعه ١٧٩ قدماً وتحوطه سلسلة صخرية وأمامه سلسلة من الصخور والجزر الصغيرة التي تمتد مسافة ٢,٥ من الميل من الشاطئ ، ومن بين الأخطار التي يمكن ذكرها ابتداء من ناحية الشمال (شعب عشن) على بعد ٩ أميال إلى الجنوب الشرقى من المدخل الجنوبي الغربي لغب الجمسة (وشعب أبو شعر) وجزر الفنادير وشعب الفنادير .

وجبل عشن على بعد حوالي ٤,٢٥ من الميل إلى الجنوب والجنوب الغربي من نقطة مدخل غب الجمسة ، وعلى بعد ميلين من الساحل قمة مستديرة ارتفاعها ١٣٤٠ قدماً وهي أعلى جزء في السلسلة الساحلية ، وينخفض الشاطئ جنوب جبل عشن وعلى بعد ١٠,٢٥ من الميل إلى الجنوب والجنوب الشرقى من هذا الجبل تنتهي فجأة السلسلة الجبلية في جبل أبو شعر القبلي ودير أم دهيس بالقرب من الساحل على بعد ٣ أميال إلى الشرق والشمال الشرقى لجبل أبو شعر القبلي ، وهذا الدير عبارة عن قلعة محطمة .

وتتميز نقطة فرانكين بأنها منخفضة ورملية وبين هذه النقطة ونقطة ميرلين على بعد حوالي ميلين جنوباً يشكل الساحل - الذى يعتبر الجانب الغربى لقناة منقار - خليجاً تتوافر له الحياة الكافية . ونقطة ميرلين عبارة عن سلسلة صخرية منحدره وعارية يصل ارتفاعها ٢٤٣ قدماً . وتشكل الطرف الشرقى لدشة أبو صفقار . ويقع بالقرب من جنوب نقطة ميرلين تل بارز ارتفاعه ٢٧١ قدماً وبقايا رصيف وبعض الشموع التي تستخدم في ربط السفن .

## جزر جيفتون :

تقع جزر جيفتون أمام الشاطئ بالقرب من نقطة ميرلين على بعد حوالي ٧,٥ من الميل من الشاطئ ، وهي عبارة عن مجموعة جزر وجزر صغيرة وصخور .

## جزيرة جيفتون الكبيرة :

هى أكبر جزر هذه المجموعة ، وتتميز بأنها جبلية في جزأها الشمال والأوسط ، وتمتد من طرفها الشمالى سلسلة جبلية وعرة ، ويصل ارتفاعها إلى ٣٨٨ قدماً . أما الجزء الجنوبى من هذه الجزيرة فهو هضبة من المرجان الميت يبلغ ارتفاعه ما بين ١٠ و ٢٠ قدماً ، وتحوط الجانبين الشرقى والجنوبى للجزيرة

سلسلة صخرية تمتد في بعض الأماكن إلى مسافة ٤,٥ من الفولاج من الشاطئ ، وعلى الجانب الجنوبي الغربي للجزيرة مستنقع تحوطه سلسلة صخرية تمتد حوالى ميل من الشاطئ . وتمتد سلسلة صخرية مسافة ٣,٥ من الميل إلى الجنوب الغربي من الجانب الغربي لهذه الجزيرة على بعد ٣,٥ من الميل من طرفها الجنوبي الشرقى ، وتستمر هذه السلسلة في الامتداد إلى ما يتراوح بين ميل وميل وربع الميل من الجزيرة حتى طرفها الشمالى ، وهناك سلسلة مرجانية غائرة مسافة ٨ فولاجات إلى الجنوب والجنوب الغربى للطرف الجنوبى للجزيرة .

#### جيفتون الصغيرة :

الطرف الجنوبى الغربى لها على بعد ٥ فولاجات شرق الطرف الجنوبى الشرقى لجفتون الكبيرة ، والجزيرة جبلية ويصل ارتفاعها إلى ٣٣٠ قدماً بالقرب من منتصف طرفها الشرقى ، وتحوط الجزيرة سلسلة صخرية تمتد حوالى ميل وربع الميل إلى الشمالى الغربى لطرفها الشمالى ، ويتميز الجانب الشرقى لهذه السلسلة بأنه شديد الانحدار .

#### جزيرة أبو ريماني :

طرفها الشمالى على بعد ٩ فولاجات جنوب الطرف الجنوبى الشرقى لجيفتون الصغيرة ، وتحدها سلسلة مرجانية تمتد مسافة ٤ فولاجات إلى الجنوب والجنوب الغربى للطرف الجنوبى للجزيرة . أما الطرف الشمالى للجزيرة فهو عبارة عن نقطة ضيقة يبلغ ارتفاعها ٦٣ قدماً .

#### شعب أبو ريماني :

على بعد ميلين إلى الجنوب الغربى للطرف الجنوبى لأبوريماني وهى عبارة عن سلسلة مرجانية غائرة ويقال إنها غير مرئية بوضوح .

#### جزيرة أم أجوايش :

الطرف الشمالى لها على بعد حوالى ٣,٧٥ من الميل إلى الجنوب الغربى للجانب الجنوبى الغربى لجيفتون الكبيرة وخط عرض ١٤ ، ٢٧ شمالاً وخط طول ٥٥ ، ٣٣ شرقاً . وابتعد عن البر بحوالى ميلين ويبلغ ارتفاعها ١٥ قدماً ، وهى مكونة من شعب مرجانية ميتة . وهناك سلسلة من الصخور الغائرة على بعد حوالى ميل شرقها وميل ونصف الميل إلى الجنوب الشرقى من الجانب الشرقى لهذه الجزيرة ، وتمتد ضفة يتراوح عمقها ما بين ٤ إلى ٦ قامات إلى الشمال الشرقى من هذه السلسلة حتى السلسلة المرجانية الممتدة من الجانب الجنوبى الغربى لجيفتون الكبيرة . وعلى بعد حوالى ٦ فولاجات إلى الجنوب الغربى للطرف الجنوبى لأم أجوايش جزيرة صغيرة منخفضة على شعب صخرية .

### شعب اللوج :

عبارة عن سلسلة مرجانية ضيقة وطويلة على بعد ميل غرب الطرف الغربى لأم أجوايش ، ويتصل وسط الجانب الغربى بالبر عن طريق لسان . ويتراوح العمق فوقها من ١ إلى ٣ قامات ، وهناك أغوار يتراوح عمقها ما بين ٣ و ٥ قامات على بعد حوالى نصف ميل وميل إلى الجنوب والجنوب الشرقى من الطرف الجنوبى لهذه الشعب .

### جزيرة أبو منقار :

على شعب تمتد إلى الجنوب الغربى من الجانب الغربى لجيفتون الكبيرة ، وهى مسطحة ويبلغ ارتفاعها ٦ أقدام وتتكون من الرمل والصخور المرجانية ويقسمها أخدود ضيق قسمين ، وطرفها الشمالى مكشوف ، أما الجزء الجنوبى فتغطيه شجيرات منخفضة .

### قناة جيفتون :

المدخل الجنوبى لها بين شعب اللوج وأم أجوايش ، وهى تمتد مسافة ٧,٥ من الميل شمالاً ، ويبلغ العمق فى طرفها الجنوبى ٤ قامات على الأقل ، وقناة منقار وهى الطرف الشمالى لقناة جيفتون فى المنطقة - ما بين البر والشعب الصخرية الممتدة غرب جزيرة منقار . ويبلغ عمق الممر الرئيسى فى قناة منقار ٤ قامات على الأقل ويبلغ عرض القناة من طرفها الجنوبى وهو أضيّق جزء فيها حوالى فولاجين ، ويمكن للسفن الصغيرة التى لها دراية بالمنطقة إلقاء المخطاف فى منطقة مضمونة الحماية فى منتصف القناة ما بين جيفتون الكبيرة وجيفتون الصغيرة على عمق يتراوح ما بين ٧ و ١٦ قامة (القاع صخرى ورملى) فى اتجاه ٧٢٥ درجة من رأس جزيرة جيفتون الصغيرة ، ويتراوح عرض منطقة إلقاء المخطاف بين ١,٥ إلى فولاجين وتحد الشاطئين شعب مرجانية عريضة مع وجود عدد من الصخور البارزة التى تعطى الاستطلاع من أعلى مجالا وهو أمر ضرورى عند الدخول .

والمدخل الشمالى تعرفه الشعب الصخرية ومن ثم لا يوصى باستخدامه . وفى أثناء هبوب الرياح الشمالية يمكن السفن الصغيرة إلقاء المخطاف على عمق يتراوح بين ٧ ، ١٠ قامات بالقرب من جنوب رأس الرصيف الذى يمتد من النقطة الجنوبية الغربية لجيفتون الصغيرة . ويمكن أيضاً إلقاء المخطاف فى منطقة محمية نسبياً أمام الغردقة على عمق يتراوح بين ٩ و ١٠ قامات وعلى مسافة ٢,٥ من الفولاج والرياح الشمالية القوية تتسبب فى هياج البحر بصورة كبيرة فى هذه المنطقة .

### الجانب الشمالي الشرقي - رأس كنايس إلى رأس محمد :

ويمتد الساحل من رأس كنايس حوالي ١,٧٥ ميل إلى الشرق والشمال الشرقي ثم إلى مسافة ٣,٥ من الميل إلى الجنوب الشرقي من رأس الملائي ، حيث تمتد عشرة أميال أخرى إلى الجنوب الشرقي وتحوط الساحل شعب صخرية والساحل الذي تحده الشعب يمتد حوالي ٥,٥ من الميل شرقاً ثم يمتد ٤,٧٥ من الميل إلى الجنوب الشرقي إلى رأس محمد .

ويتميز الجانب الشمالي الشرقي للمضيق بأنه سهل رملي يمتد إلى قاعدة سلسلة جبلية عالية على بعد حوالي ١٤ من البر .

وجبل مزرائيا عندما ينظر إليه من الاتجاه الغربي يبدو وكأن له سطح صخرة بثلاثة رؤوس صغيرة في منتصف الطريق ما بين الساحل والسلسلة الجبلية على البر ، ويعتبر هذا الجبل علامة حسنة . ورأس محمد (خط عرض ٤٣ ، ٢٧ شمالاً وخط طولي ١٥ ، ٣٤ شرقاً ، يعتبر الطرف الجنوبي لشبه جزيرة سيناء . وهو حرف ينتهي فجأة وله رأس سطح ارتفاعه ٩٠ قدماً ويهبط حتى سهل منخفض من الحصى والصخور المرجانية المتحللة في الاتجاه الشمالي من الرأس كما أنه يشكل الطرف الجنوبي لشبه جزيرة متصل عند طرفها الشمالي الغربي ببرزخ ضيق مع شبه جزيرة سيناء . والتل الأسود بالقرب من الطرف الجنوبي للبرزخ على بعد ٢,٥ من الميل للشمال الغربي الرأس . ويبلغ ارتفاع التل الأسود المستدير ١٨٤ قدماً ، وهناك تل آخر بلون الرمل وله نفس الارتفاع تقريباً وهو للجنوب الشرقي من التل الأسود .

ومن الاتجاه الجنوبي الغربي في منتصف القناة تبدو هذه التلال كجزر ، وتظهر فوقها جزيرة تيران في المدخل إلى خليج العقبة على بعد حوالي ١٨ ميلاً شمال شرق الرأس . والمنطقة التي شمال البرزخ جبلية . وجبل خشبي الذي يبلغ ارتفاعه ١٠٦٨ قدماً على بعد ٤,٥ من الميل إلى الشمال والشمال الغربي من التل الأسود (خط عرض ٤٥ ، ٢٧ شمالاً وخط طول ١٤ ، ٣٤ شرقاً) وتمتد منه سلسلة جبلية في اتجاه الشمال لمسافة حوالي ١١,٥ من الميل في جبل صحرا حيث يصل ارتفاعها إلى ٤٧٨٤ قدماً .

وتحد الساحل شعب مرجانية تمتد في بعض الأماكن مسافة ٨ أميال من الشاطئ ، ويمكن عن طريق الجس إعطاء قدر بسيط من التحذير من الاقتراب نحو هذه الشعب ، ولكن تغير لون المياه في أثناء النهار من الأزرق الداكن إلى الأخضر الفاتح يكون ملحوظاً بدرجة كبيرة . والقناة الداخلية ما بين شعب على المنطقة المواجهة للساحل الجنوبي الشرقي لرأس كنايس عمقها معتدل ويمكن استخدامها بأمان في أثناء النهار .

وشعب على وهي شعبة مرجانية متعددة الرؤوس على مسافة تتراوح ما بين ٣ إلى ٧ أميال من

الشاطئ ويبعد طرفها الشمالى حوالى ٣ أميال إلى الغرب والجنوب الغربى لرأس كنايس .  
 وسلسلة (أزوف) على الجانب الشرقى للطرف الشمالى - لشعب على - على بعد ميلين إلى الجنوب  
 الغربى من رأس كنايس ، ويبلغ عمق هذه السلسلة أقل من ست أقدام .  
 وصخرة (شاج) على الطرف الجنوبى لشعب على ويبلغ ارتفاعها ٣ أقدام .  
 وفى الأحوال الجوية المشحونة بالضباب يجب على السفن أن ترسو على الجانب الغربى لشعب على  
 باحتراس حيث يصل العمق إلى ٢٠ قامة على مسافة قصيرة من الشاطئ ، أما الأعماق التى تزيد على  
 مائة قامة فعلى مسافة ١,٧٥ من الميل من الاتجاه الجنوبى الشرقى للطرف الجنوبى الشرقى .

#### مرسى القاضى يحيى :

ويتم دخوله ما بين رأس كنايس ورأس الميلانى ولكن به الكثير من الأخطار ، كما تمتد شعب  
 مرجانية مسافة حوالى ميل إلى الجنوب والجنوب الشرقى من رأس كنايس .

#### شعب الرئيس :

عبارة عن سلسلتين مرجانيتين مغمورتين بالماء وهما على بعد ميل إلى ميلين جنوب شرق رأس  
 كنايس ، وفيما بين السلسلة الجنوبية والطرف الشمالى لشعب الدقايق ثلاث سلاسل منفصلة يبلغ عمقها  
 ١,٧٥ من القامة على الأقل كما توجد مجموعة أغوار منفصلة يبلغ عمقها ٣,٢٥ من القامة وهى فيما بين  
 غرب وشمال السلسلة الشمالية .

#### شعب الدقايق :

تغمرها المياه وتمتد حوالى ٣,٥ من الميل إلى الجنوب الغربى من رأس الميلانى ثم مسافة ٣,٧٥ من  
 الميل شمالاً وفيما بين الطرف الشمالى بهذه الشعب والشاطئ شمالاً مجموعة صخور غائرة منفصلة ، يصل  
 عمقها ست أقدام .

#### شعب المكيدة :

تمتد حوالى ٢,٢٥ من الميل فى الاتجاهين الشرقى والجنوبى الشرقى من منتصف الجانب الجنوبى  
 لشعب الدقايق وهناك سلسلتان منفصلتان يبلغ عمقها ثلث القامة بالقرب من الطرف الشمالى لهذه  
 الشعب .

### مرسى زراية :

عبارة عن خور في الصخور الساحلية على بعد ٣,٧٥ من الميل جنوب شرق رأس الميلاني . ويجب على السفن التي تقترب من القناة الداخلية من ناحية الشمال الغربي أن تكون حريصة للتفادي من غور (بويندر) كما ينبغي استطلاع سلسلة أزوف والصخور المنفصلة وخاصة بالقرب من مدخل هذه القناة ، ويمكن إلقاء المخطاف في هذه القناة في المياه الهادئة ، ويمكن الحصول على ملجأ مؤقت أمام الطرف الجنوبي لشعب على بالقرب من صخرة شاج خط عرض ٤٦ : ٢٧ شمالاً وخط طول ٥٣ , ٣٣ شرقاً في أعماق يتراوح ما بين ١٥ و ٢٠ قامة .

ومرسى القاضي يحمي الذي تحميه شعب مرجانية تمتد إلى الشرق والجنوب الشرقي لمرسى كنايس يعتبر مكاناً صالحاً لإلقاء المخطاف بالنسبة للسفن التي لها دراية بالمنطقة في أعماق تتراوح ما بين ٧ و ١٠ قامات (طينية) على بعد ميل ونصف الميل شرق رأس كنايس وعلى مسافة ٥ فولاجات من الشاطئ ، وأفضل قناة في هذا الخليج ما بين شعب الريس والشعب الممتدة من رأس كنايس . ويبلغ عرض هذه القناة حوالي ٣ فولاجات . والقناة أكثر اتساعاً شرق شعب الريس ، ولكنها تصبح معقدة بسبب الأغوار التي تعترضها . ويمكن استخدام هذه القناة عند الضرورة مع استطلاع المنطقة من أعلى السفينة . ويمكن للسفن الصغيرة التي لها دراية بالمنطقة إلقاء المخطاف جنوب شرق رأس الميلاني على عمق يتراوح ما بين ٢ و ٤ قامات ، ولكن هذه المنطقة معقدة بسبب الشعب المرجانية .

وشعب المكيدة تحمي هذه المنطقة من ناحية الجنوب . ومرسى زراية يعتبر صالحاً للسفن التي لها دراية بالمنطقة لإلقاء المخطاف على عمق يتراوح ما بين ٥ و ٨ قامات والمنطقة رملية ومرجانية . ومدخل هذه المنطقة ما بين سلسلتين عمقها ٣ قامات على بعد ٣,٥ من الميل إلى الجنوب الشرقي من رأس الميلاني (خط عرض ٥٠ , ٢٧ شمالاً وخط طول ٥٧ , ٣٣ شرقاً) . وبين شعبة مرجانية تبعد حوالي ٤ فولاجات شرقاً . ويمكن الإبحار بسلام في هذا المدخل الذي يبلغ عمقه ٦ قامات على الأقل في الممر الرئيسي مع استطلاع المنطقة من أعلى السفينة .

### النعش :

شعبة مرجانية هلالية الشكل على مسافة تتراوح بين ٢,٧٥ و ٤,٥ من الميل غرب قدين حداني وهناك شعبة مرجانية أخرى على بعد ٤ فولاجات شرق النعش وتمتد مسافة ٢,٥ من الميل إلى الجنوب والجنوب الشرقي من الشعب الساحلية .

### شعب محمود :

وهي سلسلة مرجانية غائرة تمتد إلى الجنوب الشرقي من مركز على مسافة ١,٥ من الفولاج جنوب



الطرف الجنوبي للشعب السالفة الذكر في الفقرة السابقة . وهناك صخرة بيكون المعروفة محلياً باسم وصول أبو محمود عند الطرف الجنوبي الشرقى لشعب محمود . ويبلغ ارتفاع هذه الصخرة قدمين .

### شعب القطنى :

وهي على بعد ميل وربع الميل غرب الطرف الجنوبي لرأس محمود وتمتد شعب القطنى مسافة ٥ أميال في الاتجاهين الغربى والشمالى الغربى . وهناك صخور مرجانية غائرة بالقرب من الأطراف . وتمتد الصخور المرجانية الضحلة مسافة ٧ فولاجات غرب طرفها الغربى . وينبغى الاقتراب من رأس محمد بحذر في أثناء الليل نظراً لأن الصخور البيضاء والأرض تكون غير مرئية تماماً . وهي شديدة الانحدار وخالية من الأخطار في الاتجاهين الجنوبي والشرقى ، ويمكن السفن التى لها دراية بالمنطقة إلقاء المخطاف شرق الجانب الجنوبي الشرقى لشعب محمود على عمق يتراوح بين ٨ و ١٠ قامات ، والقاع رملى ومرجانى في اتجاه ٢٠٣ درجات من صخرة بيكون . على مسافة ميل وربع الميل وفي اتجاه ٦٥ درجة من التل الأسود .

وتجب العناية التامة تجنباً للأخطار غرب شعب القطنى كما يجب على السفينة التى تقترب من مضيق جوبال من ناحية الشمال أن تلتزم الجانب الغربى للخليج السويس ومن نقطة على بعد ٢,٥ من الميل شمال شرقى رأس الزيت (وخط عرض ٥٦ , ٢٢ شمالاً وخط طول ٣١ , ٣٣ شرقاً) وكذلك يجب على السفينة أن تسير حتى تمر على بعد ميلين شرق فنانا أشرفى ثم تمر على بعد ميلين شمال شرقى شعب أبو نحاس . وعندما يصبح الطرف الشمالى الغربى لجزيرة شدوان في اتجاه ٢١٥ درجة تسير السفينة حتى تمر على بعد حوالى ميلين شرق الجزء الجنوبي الشرقى للجزيرة والسير في اتجاه فنانا أشرفى يمكن السفينة من المرور جنوب صخرة شاج عند الطرف الجنوبي لشعب على . وعند الاقتراب من شعب محمود فإن السير في اتجاه القمة المستديرة لجزيرة جوبال يمكن السفن من المرور في الاتجاه الجنوبي الغربى والاتجاه الجنوبي للسلسلة الصخرية .

### القنوات غربى جزيرة شدوان :

نظراً لأن الرياح الشمالية الغربية تهب على المنطقة فإن السفن الصغيرة قد تستخدم هذه القنوات استخداماً مفيداً عند التقدم شمالاً . ومع استخدام الخريطة والاستطلاع من أعلى السفينة لا تكون هناك صعوبة في الملاحة ، والخلاف يكون واضحاً في لون المياه العميقة ولون الصخور إلا إذا كانت المياه هادئة أو الشمس عمودية ، ويمكن استخدام القنوات في أثناء النهار فقط ، ولكن يمكن أيضاً إيجاد أماكن مناسبة لإلقاء المخطاف ليلاً .

## قناة شدوان :

السفينة المتجهة شمالاً والتي تستخدم هذه القناة يجب أن تسير من نقطة تبعد ميلين شرق جزيرة جيفتون الصغيرة حتى تمر على بعد ٣ أميال شرق جزيرة أم قر ، ثم من هناك تمر على بعد ميلين شرق شعب العرج ، وعلى بعد ثلاثة أرباع الميل جنوب غرب الصخرة التي عليها جزيرة سيول الصغيرة . ولا ينبغي على السفينة أن تجعل اتجاهها من الطرف الجنوبي الغربي لجزيرة شدوان يزيد على ١١٠ درجات إلى أن تصبح جزيرة سيول الكبيرة في اتجاه ٣٥٥ درجة حتى يمكن السفينة أن تمر جنوب غرب السلسلة الممتدة شمال غرب الطرف الشمالي الغربي لجزيرة شدوان .

والنقطتان الشرقيتان الرمليتان المنخفضتان لجزيرة طويلة عندما تكونان على خط واحد في اتجاه ٣٣٠ درجة يجب الاتجاه للممر الرئيسي والمرور على بعد ٧ فولاجات جنوب غرب السلسلة التي عليها سيول الصغيرة . وعلى هذا الخط يمكن رؤية جزء من جزيرة قيسوم الجنوبية ما بين جزيرة طويلة ومجموعة الجزر الصغيرة التي على السلسلة الصخرية بين جزيرتي طويلة وجوبال ، وفي حالة عدم القدرة على تمييز هذه النقاط فإن جزيرة أم جمر عندما تكون في محاذة قمة جيفتون الصغيرة في اتجاه ١٥٨ من مؤخرة السفينة تؤدي إلى الممر الرئيسي لقناة غرب سيول الصغيرة ، وعندما تكون سيول الكبيرة في اتجاه ٩٠ درجة يجب على السفينة التقدم لتمر على بعد منتصف الطريق ما بين الجانب الغربي لشعب أم عشن والطرف الجنوبي الشرقي لجزيرة جوبال . وفي حالة الضباب نهراً إذا كانت جزر جيفتون مرئية في الاتجاه الشمالي الغربي فمن الممكن تصورها خطأ جزيرة شدوان ، ونظراً لأن المياه عميقة شرق هذه الجزر يجب على السفينة في حالة الشك أن تمر على مقربة كافية للتيقن من فناء جزيرة شدوان وإلا فإن عدم وجود ضوء ليلاً يبين أنها كانت جيفتون (خط عرض ١٤ , ٢٧ شمالاً وخط طول ٥٥ , ٣٣ شرقاً) .

## القنوات غربي جزر أشرفي :

إذا ما كانت هناك أمواج كثيرة في مضيق جوبال يمكن للسفينة الحصول على ملجأ عن طريق المرور ما بين جزيرة ساندى الصغيرة والطرف الشمالي لجزيرة قيسوم الشمالية ، ومن هناك عبر قناة كوارات أو الجزء الشمالي لقناة زيت ، ولكن هذه القنوات معقدة وتستلزم استطلاعاً جيداً من أعلى السفينة . والصخور التي على الجانب الجنوبي للمدخل الجنوبي الشرقي المؤدى إلى الجزء الشمالي لقناة الزيت ربما لا يمكن رؤيتها بوضوح من أعلى السفينة حتى في ظل الأحوال الجوية الحسنة . وقناة زيت التي مدخلها الشمالي ما بين أم الكيمان وشعب أشرفي تتميز بأنها عميقة وخالية نسبياً من الأخطار غير أن ممر قيسوم عند طرفها الجنوبي يكاد يكون مغلقاً بالشعب الصخرية . ومن هذه القناة

يمكن للسفن الصغيرة التي لها دراية بالمنطقة أن تمر على الضفة ما بين شعب غانم والسلسلة الصخرية على بعد ١,٧٥ ميل جنوباً مع العناية في تجنب السلسلة الصخرية على بعد ميل شرق هذه الطبقة ، ومن هناك يمكن التقدم إما شمالاً إلى غب الزيت أو جنوباً إلى مرسى جمسة .

ومر قيسوم الذي يقع من السلسلة الصخرية التي عليها جزر أم الهايمت والسلسلة التي جنوب غرب جزيرة قيسوم الجنوبية يتسم بأنه ضيق ويتعرج وتعوقه الصخور والشعب ، شأنه في ذلك شأن ممر أم هايمت غربى أم الهايمت الصغيرة جنوب شرق أم الهايمت ، ويربط ممر أم الهايمت قناة الزيت بقناة طويلة وتمتد جنوباً إلى جنب مع جزيرة أم الهايمت الشمالية الغربية حتى شمندورة شمال الطويلة . ويجب عدم استخدام هذه الممرات إلا بالسفن الصغيرة التي لها دراية بالمنطقة .

### قناة طويلة :

السفن التي تتقدم عبر قناة طويلة والمتجهة إما إلى مرسى جمسة أو مرسى كبريت يجب أن تمر من الاتجاه الشرقى للطرف الشمالى لجزيرة قيسوم الجنوبية ، وتتجه جنوباً عبر الممر الرئيسى حتى تكون في اتجاه ٣٠ درجة من الجزيرة الصغيرة على شعب جوبال ، وعندما تكون مؤخرة السفينة في اتجاه ٣٠ درجة من هذه الجزيرة وعندما تكون القمة المستديرة لجزيرة جوبال في اتجاه ٥٩ درجة يجب على السفينة أن تتجه إلى الجنوب الغربى على أن تكون مؤخرة السفينة في اتجاه ٥٩ درجة من هذه القمة التي تؤدي إلى الممر الذى يبلغ عرضه ٤ فولات ما بين شمندورات طويلة شمالاً وجنوباً . وعندما تكون شمندورة طويلة الشمالية (خط عرض ٣٦ , ٢٧ شمالاً وخط طول ٤٣ , ٣٣ شرقاً) في محاذة التل المحروطى البنى الغامق (بارتفاع ١٠٠ قدم) عند الطرف الشمالى لجزيرة قيسوم الجنوبية في اتجاه ١٤ درجة يجب على السفينة الاتجاه جنوباً . بحيث يكون الممر في اتجاه ١٩٤ من مؤخرة السفينة .

### مرسى جمسة :

يجب الاقتراب منه بقناة طويلة ثم بممر بحرية وممر ديب أو الممر الجنوبى الغربى ، ولكن لا يوصى بممر بحرية الشرقى نظراً لأن قاعه غير منتظم . والاقتراب لإلقاء المخطاف بالنسبة للسفن الكبيرة غير مناسب . وممر ديب وهو أفضل الممرات الثلاث يبلغ عرضه فولاجين على الأقل ، والقناة المؤدية للاتجاه الشمالى الغربى من منطقة إلقاء المخطاف معتدلة العمق ونحالية من الأخطار ، وتبرز الشعب على جانبي القناة بصورة واضحة عندما تسقط الشمس عليها . وعندما تكون القمة المستديرة لتلال رأس جمسة بمحاذة جبل غريب في اتجاه ٣٠٧ درجات فإن السفينة تمر عبر ممر ديب ، وعندما تكون النقطة الشمالية القريبة لأم الهايمت الصغيرة في اتجاه صفر يجب على السفينة الإبحار في هذا الاتجاه حتى يكون الطرف الجنوبى الشرقى لتلال رأس جمسة في اتجاه ٣٠٠ درجة حيث يتم تعديل المسار تجاه الشمال الغربى عند المرور شمال شرق الشعب الوسطى .

### الشعب الوسطى :

على بعد ٣,٢٥ من الميل جنوب شرق رأس جمسة ويبلغ عمقه في بعض الأماكن أقل من ٦ أقدام ، وعندما تكون الأطلال الواضحة على بعد ٧ فولجات شمال رأس جمسة بمحاذاة أحد الرؤوس البارزة في اتجاه ٢٨٩ درجة فإن السفينة تبحر ما بين شعب جمسة وشعب ذيل على بعد ٣,٥ من الفولاج شمالاً وتمر بالقرب من مجموعة الأغوار الشمالية الشرقية التي في هذا الممر ، ويبلغ عمقها ١٣ قدماً على الأقل ، ولتجنب هذه الأغوار يجب على السفن بعد المرور على شعب ذيل أن تتجه إلى الشمال الغربي حتى الطرف الجنوبي لتلال رأس جمسة في اتجاه ٢٥٦ درجة حيث يمكن السفن الاتجاه لإلقاء المخطاف .

والممر الجنوبي الغربي الذى مدخله على بعد ٣,٥ من الميل إلى الجنوب والجنوب الغربى للطرف الجنوبي الشرقى لأم الهايمت الصغيرة يبلغ عمقه ٢٤ قدماً على الأقل في الممر الرئيسى والطرف الجنوبي الشرقى لأم الهايمت الصغيرة في اتجاه ٢١ درجة يؤدى عبر الجزء الرئيسى للممر . وعندما يكون الطرف الجنوبي الشرقى لتلال رأس جمسة في اتجاه ٣٠٠ درجة يجب تغيير المسار اتجاه الشمال الغربى ، ويمكن السفينة أن تتقدم كما وُجّهت عاليه وهذا الممر يستخدم للتقدم نحو مرسى جمسة ومرسى كبريت عندما تكون الشمس غرب خط الزوال وممر كبريت الذى بين شمندورة كبريت والطرف الشمالى الغربى للشعب التى على مسافة ٧,٥ من الفولاج في الاتجاه الشرقى والجنوبى الشرقى يبلغ عمقه ٢٢ قدماً على الأقل في الجزء الرئيسى . والسفن المتجهة إلى مرسى كبريت يجب أن تبحر عبر الممر بحيث تكون نقطة بریم على بعد ٤,٥ من الفولاج شمال رأس جمسة في اتجاه ٣٣٨ درجة حتى الطرف الجنوبي الغربى لتلال رأس جمسة (خط عرض ٣٨ , ٢٧ شمالاً وخط طول ٣٥ , ٣٣ شرقاً) في اتجاه ٣١٨ درجة . ويجب على السفينة أن تبحر إلى الشمال الغربى إلى هذا الاتجاه وتتقدم إلى منطقة إلقاء المخطاف ويمكن الوصول إلى هذه المنطقة عن طريق دخول أحد الممرات السابقة الذكر ثم الإبحار من الجانب الجنوبي الغربى لشعب الوسط والجانب الشمالى الشرقى للشعب التى على الجانب الجنوبي الغربى للقناة مع البقاء بالقرب من الأخيرة . ويجب على أى شخص غريب ألا يدخل هذه الممرات ما لم يكن متيقناً من العلامات .

وأفضل وقت للوصول إلى مرسى جمسة هو الساعات الأولى من الصباح مع ترك المنطقة شرق فنار أشرفى عندما تظهر الشمس فوق جبال شبه جزيرة سيناء وحوالى الساعة ١٧ ، ولكن في ذلك الوقت فإن غياب وهج الشمس قد يمنع من رؤية الشعب .

## قناتا جفتون ومنقار :

السفينة التي تقترب من منطقة إلقاء المخطاف في الغردقة من ناحية الشمال يجب أن تبصر من نقطة تبعد ثلاثة أرباع الميل جنوبى شدوان ، وتتجه إلى الجنوب الغربى بحيث تمر على مسافة ربع ميل جنوبى جزيرة أم حمر حتى دشة أبو منقار في اتجاه ١٩٩ درجة ، ومن هناك تتجه جنوباً بحيث يكون هذا التل في محاذة التل العالى في الخلف في اتجاه ١٩٩ درجة حتى تصبح أرصفة الغردقة مفتوحة شرق نقطة فرانكين حيث تتجه السفينة نحو منطقة إلقاء المخطاف . أما إذا كانت السفينة قادمة من الجنوب فيجب أن تمر على مسافة ميل شرق جزر جفتون وحوالى نفس المسافة شمالى الشعب الممتدة شمال جفتون الكبرى ، وعندما تكون دشة أبو منقار في اتجاه ١٩٩ درجة يجب على السفينة أن تتقدم على حسب التوجيهات السابقة . أما السفينة التي تعتمز التقدم عبر قناتي جفتون ومنقار من ناحية الجنوب لتبحر من نقطة على حوالى ميل شرق جزيرة (سهل حشيش) التي على مسافة ١١ ميلاً إلى الجنوب والجنوب الشرقى لدشة أبو منقار - فتتجه إلى الشمال الغربى حتى يمكن رؤية تلال دشة أبو منقار ما بين أم أجوايش والجزيرة الصخرية المنخفضة التي على بعد ٦ فولاجات في الاتجاه الجنوبى الغربى . ويجب أن تظل هذه الجزيرة الصخرية الصغيرة في اتجاه يزيد على ٣١٠ درجات حتى يكون الطرف الغربى لأم أجوايش في اتجاه ١٠ درجات حيث يجب أن تبحر السفينة شمالاً إلى قناة جفتون مارة حتى منتصف الطريق بين الجزيرة الصخرية المنخفضة السالفة الذكر وأم أجوايش . ويجب العناية لتجنب الطرف الشمالى الشرقى لشعب اللوج . ويجب الحذر عند الاقتراب من دشة أبو منقار نظراً لأن الضفة الساحلية التي يتراوح عمقها بين ٢ و ٣ قامات تمتد مسافة ٣ فولاجات إلى الجنوب الغربى منها ، ولا يمكن رؤيتها بسهولة بسبب الشعب المرجانية الممتدة إلى الغرب والجنوب الغربى من جزيرة أبو منقار (خط عرض ١٢ ، ٢٧ شمالاً وخط طول ٥٢ ، ٣٣ شرقاً) والممر هنا هو المدخل الجنوبى لقناة منقار .

ومن الأفضل الملاحه في قناة منقار عندما تكون الشمس وراء الإنسان ، وتتسع قناة منقار شيئاً ما ناحية الشمال ، ويجب على السفينة التي تتقدم عبر هذه القناة إلى مضيق جوبال أن تعكس التوجيهات الواردة سلفاً بالنسبة للسفينة المتقدمة ناحية الجنوب . وبدلاً من التقدم إلى الممر الرئيسى للمضيق يمكن للسفينة أن تبحر حتى تمر بجانب شعب/أبو منقار/على بعد أربعة أميال غرب جزيرة أم قمر مع مراعاة الحرص لتفادى الغور الذى يبلغ عمقه قامتين والذى على بعد ميل وربع الميل إلى الشمال والشمال الشرقى لقمة دشة أبو غردقة والمرور شرق جزر الفنادير .

والممر شرقى الشعب المرجانية السالفة الذكر هو أفضل ممر حيث إن جزيرة أم حمر تحدد مدخله الجنوبى الشرقى . ويجب على السفينة التي تسير في هذا الممر عندما تخرج من قناة منقار أن تسير في اتجاه

١٨٩ درجة من قبة دشة أبو غردقة وتوجه شرق الفنادير حتى تصبح في اتجاه ١١٠ درجات من جزيرة أم حمر ، ومن ثم تتجه لقرى بأمى من جانبي شعب الأرج في قناة شدوان أو تمر جنوب غرب شعب الأرج وشعب أبوشيبان وشعب طويلة إلى قناة طويلة . وستصبح جزيرة شدوان والقمة المستديرة لجزيرة جوبال والقمة المستديرة لجبل عشن ستصبح علامات أفضل لتحديد الموقع من الاتجاه نحو جزيرة طويلة (خط عرض ٣٥ , ٢٧ شمالاً وخط طول ٤٦ , ٣٣ شرقاً) لأنها منخفضة ومسطحة .

### خليج العقبة :

يتمد خليج العقبة حوالي ٩٨ ميلا ، إلى الشمال والشمال الشرقي على الجانب الشرقي لشبه جزيرة سيناء ، وهو امتداد من ناحية الجنوب لوادي العربة الذي ينبع منه نهر الأردن ، وفيه البحر الميت . ومعظم شواطئ الخليج شديدة الانحدار تمتد سلاسل الجبال ومعظمها من الجرانيت إلى الجنوب والجنوب الغربي من البحر الميت حيث تصل بالقرب من شواطئ خليج العقبة وهي ترتفع في أماكن كثيرة من السهل كالحائط ، وممراتها شديدة الصعوبة .

ويرتفع سهل مسطح رملي مرجاني عند سفح الجبال في شبه جزيرة سيناء على الجانب الغربي لمدخل الخليج .

### جزيرة تيران :

جزيرة تيران في وسط مدخل الخليج وتشكل الجانب الشرقي لمضيق تيران ويبلغ ارتفاع قمة الجزيرة ١٧١٩ قدما ، أما بقية الجزيرة فهو عبارة عن سهل رملي منخفض ترتفع عليه التلال في بعض الأماكن ، وعلى الجانب الغربي للجزيرة شكلان واضحا ارتفاعها (١٥٣ قدما) و(٣١٠ أقدام) وهما على بعد من ١,٥ - ميلين إلى الجنوب والجنوب الشرقي من نقطة جونسون التي تعتبر أقصى طرفها الشمالي الغربي . والطرف الشمالي للجزيرة عبارة عن شبه جزيرة تتصل بالجزء الرئيسي ببرزخ على الجانب الشرقي منه خليج فول . . ويتميز الطرف الجنوبي الغربي لجزيرة تيران بأنه منحدر وصخري وتحوطه سلسلة مرجانية . وتتميز نقطة جونسون التي تتكون من الرمال والمرجان بأنها منخفضة ومسطحة وهناك حجر أبيض صغير غير واضح على بعد ١,٥ من الفولاج جنوب هذه النقطة .

وهناك شاطئان رمليان صغيران يظهران بوضوح من الجنوب الغربي بالقرب من جنوبي نقطة جونسون ويعتبران مكانا صالحا للإتزال ، أما بقية هذه المنطقة فهي منخفضة وبها صخور مرجانية منحدره .

ويعد الجزء الشمالي لجزيرة تيران سلسلة صخرية تمتد مسافة ميل إلى الشمال الغربي و٢,٢٥ من الميل شمالا و١,٧٥ من الميل إلى الشمال الشرقي وثلاثة أميال إلى الشرق .

ويحد الجانب الشرقى للجزيرة سلسلة صخرية غير أن الجانب الجنوبي شديد الانحدار .  
 وفيما بين نقطة شامبلين وهي الطرف الجنوبي الشرقى للجزيرة وبين نقطة العرب على بعد ١,٢٥ من  
 الميل إلى الشمال الغربى ومنها إلى صخور النسر على بعد ميل إلى الشمال الغربى . يتميز الساحل بأنه رملى  
 منحدر . وصخور النسر التي على بعد ١,٥ من الفولاج من الشاطئ ، والتي تبعد عنها جزيرة بليت  
 بمسافة ٤ فولاجات شمالا وجزيرة ركوين التي تبعد عنها ٤ فولاجات إلى الشمال ، وهذه الصخور  
 منخفضة ومحددة (واضحة المعالم) ومرجانية وهناك سلسلة مرجانية يبلغ عمقها قدم واحدة على الأقل  
 على بعد ٥,٥ من الفولاج شرق نقطة شامبلين كما أن هناك عدة أغوار منفصلة يتراوح عمقها ما بين  
 ١,٥ - ٤,٧٥ من القامة على بعد ميلين من الجانب الجنوبي الشرقى لجزيرة تيران . وهناك سلسلة  
 صخور جوردون في الممر الرئيسى لمضيق تيران .

أما صخور توماس ، وودهاوس ، جاكسون (وهي بالقرب من الجنوب) فهي تظهر على سطح  
 المياه التي ينخفض مستواها في فصل الصيف ، وبذلك تجف مساحات كبيرة منها ، وتتميز سلسلة  
 جوردون عند طرفها الجنوبي الغربى بوجود شمندورة مكونة من قوائم حديدية يبلغ ارتفاعها « ٢٦ قدما »  
 مطلية باللون الأسود ، وكان يعلوها مثلث على الطرف الشمالى الغربى لهذه السلسلة .  
 ويقال إنه من الصعب تمييز هذه الشمندورة بسبب ارتفاع الأرض خلفها .

### جزيرة صنافير :

هى على بعد ١,٥ من الميل شرق جزيرة تيران ، وفى عام ١٩٣٧ تردد أنها كانت غير مأهولة  
 ويرتفع من الجزء الشرقى لهذه الجزيرة عدة تلال من الحجر الجيرى ذات القسم المدببة . وأعلى هذه  
 القسم بالقرب من الطرف الجنوبى الشرقى تل يبلغ ارتفاعه ٣٨ قدما على بعد حوالى ٦ فولاجات شرق  
 نقطة صنافير وهي الطرف الجنوبى الغربى للجزيرة والجزء الغربى لهذه الجزيرة يشكل شبه جزيرة على  
 الجانب الشرقى منها خور ، وتحده الجانبين الجنوبى والجنوبى الغربى للجزيرة سلسلة صخرية تمتد شمالا  
 حتى المدخل إلى الخور السابق الذكر تاركة قناة ضيقة من السلسلة الصخرية ونقطة المدخل الغربى .  
 وتحده الجانب الغربى لجزيرة صنافير مساحات من الشعب المرجانية وهناك صخرة يقل عمقها عن  
 ٦ أقدام على بعد ٣,٥ من الميل شرق هذا الطرف الشرقى وغور عمقه ١٨ قدما على بعد ٢,٢٥ من  
 الميل إلى الشمال والشمال الشرقى لهذه الصخرة ، وبالقرب من شمال هذا الغور سلسلة صخرية عمقها  
 يقل عن ٦ أقدام فى تيران وجزر صنافير . . وأفضل مكان لرمى المخطاف جنوب نقطة جونسون وفى  
 الخليج غرب نقطة شامبلين على الجانب الجنوبى لجزيرة تيران . وجزيرة تيران هى أفضل وأكثر حماية .  
 ورمى المخطاف عند نقطة جونسون ممكن بالنسبة للسفن الصغيرة التي تتوافر لها المعرفة المحلية ،  
 والمنطقة التي يتم فيها رمى المخطاف عند نقطة جونسون عبارة عن فتحة فى السلسلة الصخرية ومكفولة لها

الحماية من الناحيتين الشمالية والغربية ، ويحوط مدخلها من ناحية الجنوب مساحات مرجانية ولكن يمكن رؤية معظمها بوضوح عندما تكون الشمس خلف السفينة . وهذه المساحات تحمي منطقة رمى المخطاف من ناحية الجنوب إلى حد ما .

ويمكن الحصول على ملجأ مناسب من ناحية الشمال للسفن الصغيرة في خور على الجانب الجنوبي لجزيرة تيران غرب نقطة شامبلين . وتمتد السلسلة الصخرية الساحلية مسافة من الشاطئ من نقطتي الدخول الشرقية والغربية غير أن الشاطئ من ناحية رأس الخور شديد الانحدار ورملي . وهناك نقطة واضحة على بعد ميل إلى الغرب والجنوب الغربي لنقطة شامبلين بزاوية قدرها ٣٤٢ درجة ، وتقود إلى الداخل من ناحية البحر ، وعندما تكون نقطة المدخل الغربية للخور متوازية مع أقصى الطرف الجنوبي للجزيرة بزاوية مقدارها ٢٦٨ درجة يجب على السفن رمى مخطافها على عمق ١٢ قامة في أرض رملية م-انية متماسكة على بعد ٣ فولاجات من الشاطئ ، ويمكن أيضا الحصول على مكان لرمي المخطاف أمام الجانب الشرقي لجزيرة تيران على عمق يتراوح بين ٧ و ٨ قامات على بعد حوالي ٧ فولاجات من الشاطئ بزاوية قدرها ٢٦٥ درجة من صخور النسر ونقطة العرب حيث تظهر صخورها السوداء بوضوح من خلفية صفراء ، والقاع في كل مكان صخري ووعر والأرض غير متماسكة ومنطقة رمى المخطاف محمية من الجنوب ولكنها غير محمية بدرجة كافية من الشمال ويصبح الاقتراب منها من ناحية الجنوب مع المرور بين نقطة شامبلين والسلسلة المرجانية على بعد ٥,٥ من الفولاج شرقا .

والخور الذي على الجانب الشرقي لشبه الجزيرة يشكل جزءا من جزيرة صنافير يعد صالحا لرمي المخطاف بالنسبة للسفن الصغيرة التي لها معرفة بالمنطقة على عمق ٧ قامات ولكنها تكون معرضة للرياح الجنوبية .

### الساحل :

يمتد الشاطئ الغربي لخليج العقبة من رأس محمد مسافة ٤٧ ميلا من الشمال والشمال الشرقي حتى الكورة ، ويحده سلسلة صخرية بيضاء ، وهي مغطاة دائما بمياه البحر التي تنكسر دائما فوق طرفها الخارجى ، والمياه خارج نطاق هذه السلسلة الصخرية ذات لون أزرق غامق نظرا لأعماقها الكبيرة . وهذه السلسلة الصخرية تجعل الاقتراب من الشاطئ عملية خطيرة حتى بالنسبة للقوارب باستثناء بعض الأماكن القليلة التي سيرد وصفها قريبا .

والساحل مرتفع ومنحدر في المنطقة بين رأس محمد ورأس نصراني على بعد حوالي ١٦ ميلا ناحيتي الشمال والشمال الشرقي ، ومرسى بريقة أو الغزلاني على الجانب الشمالى الشرقى للبرزخ الذى يصل رأس محمد بشبه جزيرة سيناء -- هذا المرسى عميق وعلى بعد أربعة أميال إلى الشمال والشمال الشرقي لنقطة



- ساندى - : توجد نقطة المدخل الشمالى لمرسى بريقة وهى نقطة صخرية تفصل بين الخليجين شرم الشيخ وشرم المية .

وشرم الشيخ وهو الخليج الغربى خال من الأخطار فى حين أن شرم المية تحوطه مساحات مرجانية وقيل : إن السلسلة المرجانية على الجانب الشمالى الغربى لمدخله تمتد أكثر أمام الشاطئ وعلى بعد حوالى ميل ونصف الميل إلى الشمال الشرقى من رأس نصرانى تمتد السلسلة الصخرية الساحلية مسافة ٥ فولاجات من الشاطئ وتميزها عند طرفها الشرقى الجنوبي شمندورة تتكون من قوائم حديدية ارتفاعها ٢٦ قدما ويعلوها مخروط أحمر مقطوع الرأس .

والساحل ماين رأس الفصيمة وهى نقطة المدخل الشرقية للخليج ورأس فرتك على بعد حوالى ٤,٢٥ من الميل إلى الشمال والشمال الغربى تحده سلسلة صخرية وهو مشرشر بعض الشيء ، وهناك صخور بعضها يظهر فوق الماء وصخور يبلغ عمقها مالا يقل عن ٦ أقدام على بعد حوالى ٣ أميال من الشاطئ الجنوبي الغربى من رأس فرتك .

وشرم مجاوه الذى على بعد ٦ أميال إلى الشمال الشرقى من رأس فرتك عبارة عن خور يتوسطه لسان رملى ، أما شرم دهبه الذى على بعد ٤,٥ ميل إلى الشمال والشمال الشرقى فله حاجز عمقه قدما وتحوط الساحل ماين رأس فرتك وشرم دهبه سلسلة صخرية . وتقع الكورة على الجانب الغربى للخليج على الجانب الجنوبي لتل رملى منخفض تحده سلسلة صخرية ويمتد من الطرف الجنوبي الشرقى لهذا التل لسان رملى قاحل منخفض مسافة ٥ فولاجات إلى الجنوب الغربى ، ومن هناك مسافة ٥ فولاجات غربا وتمتد سلسلة صخرية من الطرف الجنوبي لهذا اللسان حوالى ٣ فولاجات إلى الجنوب والجنوب الغربى . . ويحد الشاطئ الشمالى للخليج التى على قربه سلسلة صخرية عمقها ٣ أقدام وتمتد مسافة فولاج واحد من الشاطئ .

ويقع غور عمقه ١٦ قدما تعلوه الصخور المرجانية على بعد حوالى ١,٧٥ من الفولاج غرب كومة الأحجار البنية اللون على الطرف الغربى للسان الرملى ، وعلى بعد ٢,٢٥ من الفولاج إلى الغرب والجنوب الغربى غور عمقه ٢٨ قدما على الأقل . ويحد الطرف الغربى للسان سلسلة صخرية وضفة عمقها ٧ أقدام وتمتد مسافة نصف فولاج إلى الغرب والشمال الغربى . ورأس أبو علوم على بعد ٨ أميال إلى الشمال والشمال الشرقى لقرية دهب القريبة من النقطة الشمالية الشرقية لتل الذى سبق ذكره ، ورأس أبو علوم عبارة عن تل رملى تحوط الجزء الشمالى منه سلسلة صخرية وتقع الهبق على بعد ١٤,٥ من الميل إلى الشمال والشمال الشرقى من رأس علوم ، وهى عبارة عن نقطة رملية تظهر عليها أشجار توقف نموها ، وبالتقرب من هذه النقطة يمتد سهل منبس من الرمال والأحجار ويرتفع تدريجيا حتى قاعدة الجبال ، والساحل فى تلك المنطقة شديد الانحدار ، ولكن على بعد ميل وربع الميل إلى الجنوب الغربى تمتد الأرض الوعرة مسافة قصيرة من الشاطئ وبئر الماشية التى على الجانب الشرقى للخليج على

بعد حوالي ٣٨ ميلا إلى الشمال والشمال الشرقي من شرم دهبه عبارة عن نقطة رملية تحدها صخور من مسافة ١١ ميلا جنوبا إلى حوالي ٧ أميال شمال هذه النقطة .

وتمتد ضفة عمقها يقل عن ٥٠ قامة مسافة تصل إلى ٢,٢٥ من الميل من الشاطئ وبعض الصخور على بعد يقل عن ٦ أقدام على الجزء الشمالي لهذه الضفة على بعد حوالي ثلاثة أرباع الميل من الشاطئ وتل القرنص الرملى المنخفض على الجانب الغربى للخليج على بعد حوالي ٧,٥ من الميل إلى الشمال والشمال الشرقي من الهيق تغطيه شجرات منخفضة وهناك غابة من أشجار النخيل على بعد حوالي ميلين إلى الجنوب الغربى .

وهناك قلعة لا يمكن رؤيتها من الجنوب إذا ما كانت السفينة قريبة من الشاطئ على بعد حوالي ميل ونصف إلى الشمال والشمال الغربى من واسط ، وبالقرب من جنوب نوبيع الترابين ( خط عرض ٥٩ ٣٨ شمالا وخط ٤٠ ، ٣٤ شرقا ) وهى على بعد ٤,٥ من الميل إلى الشمال والشمال الغربى من القرنص ، ويمكن رؤيتها من مسافة ٥ أميال .

وهناك شاطئ رملى ممتاز محمى من الرياح الشمالية عند نوبيع مزينة وشرقها وهذا الشاطئ على بعد ١,٧٥ من الميل إلى الغرب والجنوب الغربى للقرنص ، وتحوط الصخور الغائرة الساحل لمسافة حوالي ميل إلى الجنوب الغربى من الشاطئ الرملى وهناك صخور متناثرة بالقرب من شمال وشرق القرنص . وأبورملة على بعد ١٢ ميلا شمال القرنص وهى نقطة المدخل الشرقى لخور صغير . وتتميز المنطقة المحيطة بهذا الخور بمساحة من الرمال البيضاء على الساحل على بعد ٢,٥ من الميل إلى الشمال والشمال الشرقى لأبورملة . وجزيرة حميدة التى يبلغ ارتفاعها ٥٧ قدما على الجانب الشرقى للخليج على بعد ٢٠,٥ من الميل إلى الشمال والشمال الشرقى من بئر الماشية وهذه الجزيرة فى منتصف المدخل إلى خليج حضير ، وتتصل بالبر من ناحية الشمال الشرقى بسلسلة صخرية يظهر بعضها فوق سطح الماء ، ومن الصعب تحديد هذه الصخور ويجب عدم الخلط بينها وبين النقطة التى على بعد ٢,٥ من الميل إلى الشرق .

والجزء الشمالى لهذا الخليج تحوطه الصخور .

وجزيرة فرعون على الجانب الغربى للخليج على بعد حوالي ٣٠,٥ من الميل إلى الشمال والشمال الشرقى من القرنص وعلى بعد ١,٢٥ من الفولاج من الشاطئ وعليها بعض الأبراج والخرائب وتحوطها سلسلة صخرية ويتميز رأس خليج العقبة بأنه منخفض للغاية حيث إنه نهاية وادى العربة الرملى ذات الجبال العالية من كلا الجانبين ، وهو وعرو ويبعد عن الشاطئ مسافة فولاج .

وتعتبر نقطة شرم الشيخ صالحة لإلقاء الخطاف على عمق حوالى ١٤ قامة ، والقاع رملى على بعد ١,٢٥ من الفولاج من الجانب الشمالى الشرقى ، ولكن من الضرورى الحرص عند إلقاء الخطاف نظرا لأن العمق فى اتجاه الغرب يزداد فجأة ، وهناك علامات للأماكن الخاصة لإلقاء الخطاف منها تل يبلغ

ارتفاعه ٦٥ قدما على بعد حوالي ٣ فولاجات إلى الشمال والشمال الشرقى لنقطة المدخل الشرقي للخليج .

ومنها أيضا مبنى من الطوب اللبنى المهدم ومقبرة لأحد الشيوخ وعلى الجانب الشمالى الشرقى لهذا الخليج .

شرم المية تحوطه مساحات مرجانية ويعتبر محميا من كل اتجاهات الرياح ماعدا الرياح الجنوبية ، وهو لا يصلح إلا للسفن الصغيرة التى لا يتعدى غاطسها ١٠ أقدام أما السفن التى يزيد غاطسها على ذلك فيمكنها المرور بين هذه المساحات المرجانية بجدر شديد حيث لا يمكن إلقاء المخطاف خارج المر ، ويمكن الحصول أيضا على أماكن صالحة ، لإلقاء المخطاف بالنسبة للسفن الصغيرة التى لديها معرفة بالمنطقة فى الاتجاه الجنوبى لرأس فرتك خط عرض ( ٢٨٠٥ شمالا وخط طول ٣٤ ٣٤ ) شرقا ، ويعتبر شرم ( مجاوا ) منطقة مضمونة لإلقاء المخطاف بالنسبة للسفن الصغيرة التى لها دراية بالمنطقة على عمق حوالى ٢,٥ من القامات ، ويمكن أيضا للسفن الصغيرة التى لها دراية بالمنطقة استخدام شرم ذهب ، والمياه فى هذه المناطق غير ثابتة اللون ، ويجب جسها قبل الدخول . ويمكن أيضا للسفن الكبيرة رمى المخطاف فى الكورا على عمق ١٦ قامة ، والقاع رملى ومرجانى وهو محمى من ناحيتى الشمال والغرب ، وطره الغربى عبارة عن لسان رملى باتجاه ٣٠ درجة وعلى مسافة ٣,٥ من الفولاج ، ويمكن للسفن الصغيرة إلقاء المخطاف فى أعماق تصل إلى حوالى ١٢ قامة ، والأرض متماسكة ومحمية أيضا بالطرف الغربى لنفس اللسان باتجاه ٢٣٢ درجة على مسافة ثلاثة أرباع الفولاج ، ولكن يجب الحرص تجنبا للمياه الضحلة الممتدة ناحية الغرب وناحية الشمال الغربى للطرف الغربى لهذا اللسان ، ويمكن إلقاء المخطاف أيضا بالنسبة للسفن الصغيرة التى لها دراية بالمنطقة تحت ريش رأس أبو جالوم . ويمكن أيضا إلقاء المخطاف جنوب الهبك وهى محمية من الرياح الشمالية ، ولكن هذا الوضع يوصى به فقط للسفن الصغيرة جدا التى يمكنها فى ظل الأحوال الجوية السيئة أن تقف على بعد فولاج واحد من الساحل حيث إن الرياح الشمالية والأمواج العالية تدور حول هذه النقطة ( المنطقة ) ، ومن ثم فإن الملجأ المناسب يمكن الحصول عليه فقط بالقرب من الشاطئ .

أما أفضل مرسى للسفن الكبيرة نسبيا فهو على عمق ١٨ قامة ، والقاع رملى ومرجانى على بعد ١,٥ من الفولاج من الشاطئ مع الطرف الشرقى للهيك بميل ٥١ درجة على مسافة ٤ فولاجات ، وعند الاقتراب من منطقة رمى المخطاف هذه يجب الحرص لتجنب الأرض الوعرة الممتدة أمام الشاطئ لمسافة ميل إلى الجنوب ، ويمكن للسفن الصغيرة التى لها دراية بالمنطقة أن تلتقى المخطاف بصورة مؤقتة فى أعماق تصل إلى ٧ قامات جنوبى بير الماشية ، وهو محمى جيدا من الرياح الشمالية ، ويمكن للسفن الصغيرة التى لها دراية بالمنطقة إلقاء المخطاف فى منطقة محمية تماما من الرياح الشمالية على عمق يتراوح بين ٧ - ٨ قامات ، والقاع رملى ومرجانى إلى الجنوب الغربى من القرص ، ولكن يجب الحرص تجنبا

لعدة صخور مرجانية في عمق يقل عن قدمين توجد في الجزء الغربي لمكان إلقاء المخطاف هذا ، غير أن هذه المنطقة ليست مناسبة في أثناء هبوب الرياح الجنوبية إذ لا توجد مسافة دوران كافية ، كما أن القاع يبرز بانحدار شديد .

ويمكن رؤية مياه عديمة اللون في تلك المنطقة نظرا للأمطار الغزيرة التي تهطل على الرمال ، ويمكن للسفن الصغيرة التي لها دراية بالمنطقة أن تلتقي المخطاف أمام القلعة التي ورد ذكرها على بعد ٣ أميال شمال القرنص ، ولكن هذه المنطقة ستكون عرضة للرياح السائدة . وهناك مناطق لإلقاء المخطاف ومحمية من الرياح الشمالية للسفن الصغيرة والتي لها دراية بالمنطقة على الجانب الجنوبي الغربي لأبورملة .

وهناك مناطق صالحة لإلقاء المخطاف ومحمية من جميع الرياح فيما بين جزيرة حميدة وخط ( عرض ١٣ ٢٩ شمالا وخط طول ٥٤ ٣٤ شرقا ) ويجب الدخول من الاتجاه الجنوبي الغربي ويمكن للسفن الصغيرة أن تلتقي المخطاف على عمق حوالى ٣٠ قامة والقاع رملي ومرجاني ، ورأس هذه الجزيرة في اتجاه ٣٣٢ درجة ونقطة المدخل الجنوبية للخليج باتجاه ٢٢٥ درجة ، ويمكن إلقاء المخطاف في منطقة محمية نسبيا من الرياح الشمالية على بعد ١١ ميلا إلى الجنوب والجنوب الغربي من جزيرة فرعون على عمق حوالى ١٠ قامات والقاع مرجاني ورملي على بعد حوالى ٣ فولاجات إلى الشرق والشمال الشرقى لتل بارز مخروطى الشكل أحمر اللون وفي الأحوال الجوية الحسنة يمكن للسفن أن تلتقي المخطاف على بعد حوالى ميلين شمالى أو جنوبى هذا الموقع ويمكن للسفن الصغيرة التي لها دراية بالمنطقة إلقاء المخطاف بأمان في خور صغير ( خليج صغير ) يمتد حوالى فولاجين في الاتجاه الغربى والشمالى الغربى ، على بعد حوالى ميلين إلى الجنوب والجنوب الغربى من جزيرة فرعون ، ويعوق المدخل سلسلة مرجانية تحترقها قناة يبلغ عرضها حوالى ربع فولاج بالقرب من الجانب الشمالى للخور وعلى عمق ٧ أقدام على الأقل فوق عدد من الرؤوس المرجانية ، ويصل العمق في منتصف الخور إلى ١٨ قدما .

ويمكن للسفن أن تلتقي المخطاف إما في الاتجاه الشمالى أو الاتجاه الجنوبى لجزيرة فرعون حسب اتجاه الرياح ، ولكن في حالة هبوب الرياح الجنوبية لا يصح إلقاء المخطاف في أى الاتجاهين إلا بالنسبة للسفن الصغيرة جدا نظرا لأنه لا يوجد سوى ملجأ صغير .

ويمكن للسفن ذات الحجم المتوسط أن تلتقي المخطاف على عمق ٢٠ قامة والقاع مرجاني على أن يكون الطرف الشمالى للجزيرة في اتجاه ١٩٧ درجة على بعد ١,٥ من الفولاج . ويمكن للسفن الكبيرة أن تجد مكانا لإلقاء المخطاف على عمق ١٩ قامة والقاع مرجاني ويكون أقصى الطرف الشمالى لهذه الجزيرة في اتجاه ٢١٣ درجة على مسافة ٣ فولاجات ويمكن أيضا إلقاء المخطاف أمام مدينة العقبة في عمق حوالى ٢٠ قامة والقاع رملي ومرجاني على مسافة تتراوح ما بين ٢ ، ٢,٥ من الفولاج من الشاطئ وهذه المنطقة معرضة للرياح الجنوبية التي تزداد قوتها في بعض الأوقات شتاء ، كما تثير الأمواج العالية

حيث لا يمكن للسفن أن تبقى هناك ويجب الحرص حتى يمكن السماح بمنطقة كافية للدوران . . وهناك نوات ليلية تصل قوتها إلى قوة ٦ بيفورت وتبدأ غالبا بعد حوالي ساعتين من آخر ضوء ، وتهب أساسا ما بين الشمال والشمال الغربى والشمال والشرقى . . والأعماق أمام الجانب الشمالى لرأس الخليج منتظمة للغاية وهناك مناطق لإلقاء المخطاف محمية من الرياح الشمالية على عمق يتراوح ما بين ١٧ ، ٢٠ قامة على بعد ما بين ٢٠٢٥ ، ٣ من الفولاج من الشاطئ ، ولكن الرياح الجنوبية التى تكون فى بعض الأحيان شديدة القوى تؤدي إلى هياج البحر ، وعندئذ لا يكون من المستحسن إلقاء المخطاف .

### المدخل إلى خليج العقبة :

جزيرة تيران وسلسلة الصخور القريبة منها تؤثر على حرية الملاحة فى مدخل خليج العقبة . ويقع مضيق تيران بين الجزيرة وساحل شبه جزيرة سيناء ناحية الغرب ، وهناك ممران فى هذا المضيق الأول ويسمى أنتربرايز والآخر جرافتون والرياح فيها شديدة القوة وفى بعض الأحيان تهب أمواج عالية فى هذين الممرين مما يؤدي إلى موجات مد هائلة . وكلا الممرين عميق ونخال من الأخطار والسلاسل الصخرية على كلا الجانبين شديدة الانحدار وترى بوضوح .

ويجب على السفن القادمة من الاتجاه الجنوبى أن تتوجه إلى موقع على بعد ٢.٥ من الميل غربى الطرف الجنوبى الغربى لجزيرة تيران ، ثم تتجه بعد ذلك شمالا مارة عبر الجزر الوسطى من ممر أنتربرايز وبعد أن تمر غرب سلسلة جوردون يجب أن تتجه إلى الشمال والشمال الشرقى أعلى إلى الخليج وفى مضيق تيران لا يمكن استخدام سوى ممرى أنتربرايز وجرافتون نظرا لأن الممرات فيما بين السلاسل الوسطى عميقة وخالية من الأخطار إلا أنها ضيقة وغالبا ما توجد فيها تيارات مائية خطيرة .

## المياه فى سيناء

تنقسم مصادر المياه فى سيناء إلى : الأمطار والسيول والمياه الجوفية .

### ١ - الأمطار :

تعتبر سيناء من المناطق الجرداء فى مصر إذ لاتسقط عليها إلا نسبة ضئيلة من الأمطار ، وتوضح بيانات الأرصاد الجوية أن ثلثى كمية الأمطار التى تسقط فوق سيناء تسقط فى فصل الشتاء على شكل رخات ، ويبلغ أقصى مدى للمطر فى شهرى ديسمبر ويناير ، وقد تسقط كميات كبيرة من الأمطار ( أحيانا تكون رعديّة وغزيرة وتنشأ عنها السيول فى الأماكن المنحدرة ) خلال شهور فبراير ومارس وأبريل . ومعدل سقوط الأمطار على مرتفعات سيناء الجنوبية يتراوح ما بين ٥٠ ، و ٧٠ مم سنويا ، وتصل فى العريش إلى ١٠٠ مم سنويا ، وتزداد حتى تصل فى رفح إلى نحو ٣٠٠ مم سنويا ، وفى غزة تصل إلى حوالى ٣٥٠ مم سنويا . وتقل كميات المطر الساقطة كلما اتجهنا جنوبا ، فتصل إلى نحو ٢٥ مم فى نخل و ٢٠ مم على المناطق الساحلية عند خليج العقبة وخليج السويس وتبين الدراسات العلمية للأرصاد الجوية أن هناك دورات تصل كمية الأمطار الساقطة فيها إلى أقصى حد ، وأمكن ملاحظة أن مثل هذه الدورات تحدث بالنسبة لمدينة العريش مرة كل عشرين عاما . وظهر من دراسة منحنيات متوسطات الأمطار أن هذه الدورات حدثت فى السنوات ١٩٢٥ ، ١٩٤٥ ، ١٩٦٥ .

### ٢ - السيول :

تتكون سيناء من منطقة جبلية مرتفعة فى الجنوب وتنحدر فى اتجاه الشمال مكونة هضبة تتخللها بعض الوديان التى تتجمع فيها مياه الأمطار والسيول ، وتشكل وديان سيناء ثلاث مجموعات من الأودية كل مجموعة منها تتكامل لتكون حوضا هيدروجرافيا : فوادى العريش وفروعه يكونان حوضا يصب فى البحر المتوسط ، وتكون مجموعة الوديان الغربية الحوض الثانى ، ويضم وديان سدر وغرندل وفيران ، ويصب فى خليج السويس أما مجموعة الوديان الشرقية فتكون الحوض الثالث وتضم وديان وتير

ودهب والكيك وتصب في خليج العقبة .

وتتجمع مياه الأمطار بفروع هذه الوديان حتى تصل إلى المجارى الرئيسية التى تحملها بدورها إلى البحر ، ويعتبر وادى العريش أكبر وديان شبه الجزيرة إذ تبلغ مساحة حوضه ١٧٢٠٠ كم<sup>٢</sup> من مساحة شبه الجزيرة البالغة ٦١٠٠٠ كم<sup>٢</sup> . وتتكون السيول عندما تكون الأمطار رعدية وغزيرة ، ويكون سقوطها فى الأماكن المنحدرة حيث تتجمع فى الوديان الفرعية متجهة إلى الوديان الرئيسية فى طريقها إلى البحر وخلال هذه الرحلة يضيع جانب منها بالتسرب إلى جوف الأرض وجانب آخر يتجه لامتصاص النباتات - وعادة ماتحدث الأمطار المسببة للسيول خلال شهور فبراير ومارس وأبريل . ولقد جرت بعض الدراسات لإنشاء سدود لتخزين مياه السيول للاستفادة منها . وكان الأتراك أول من فكر فى العصور الحديثة فى إقامة سد على وادى العريش فى نقطة تبعد ٤٥ كم من مصبه . كان ذلك فى أثناء حملتهم المشهورة خلال الحرب العالمية الأولى .

وبدأ إنشاء هذا السد - بعد محاولة الأتراك الأولى - عام ١٩٤٦ وسد الروافعة سد بنائى مقوس أقيم على قاعدة من الحجر الجيرى وارتفاعه ١٢ مترا فوق قاع الوادى وارتفاع أساسه ٨ أمتار وطوله ٥٠ مترا وعرضه ٧٠ مترا عند السطح ، ويبلغ عمق الماء فى قاعه ثلاثة أمتار ، وتبلغ سعة الخزان ٤ ملايين متر مكعب ، ولما كانت السيول تجرف أمامها كمية هائلة من الطين والطينى فقد انخفضت كمية المياه المخزونة أمامه إلى ٣ ملايين متر وللسد عين لمرور المياه الزائدة على سطح الخزان (منسوب المياه ١٣٠ م فوق سطح البحر) ، وبه ثلاث فتحات مقاس ١ م × ١ م أسفلها على منسوب ١٢٣ مترا فوق سطح البحر ومركب عليها بوابات بأوناش تتحكم فى إقفالها وفتحها عند اللزوم وقد بلغت تكاليف إنشاء هذا السد ٣٠٠٠٠٠ جنيه وهو جنوب شرق أبوعجيلة بجوالى ٣ كم ، وقد أقيم على إحدى مناطق وادى الضيقة بوادى العريش .

وكوسيلة لقياس السيول المتعاقبة التى تمر بوادى العريش لإعطاء فكرة واضحة عن تصرفات هذه السيول نستعين بهذا الجدول الذى يتضمن السيول التى مرت بوادى العريش فى المدة من سنة ١٩٢٥ إلى سنة ١٩٤٥ قبل إنشاء سد الروافعة كما وردت فى تقريرهمرسلى باشا بمحافظة سيناء على حسب تقديره لها :

التاريخ	حالة السيل	التاريخ	حالة السيل
أكتوبر ١٩٥٢	شديد جدا	أكتوبر ١٩٣٧	شديد جدا
ديسمبر ١٩٢٨	شديد	أكتوبر ١٩٣٨	متوسط
ديسمبر ١٩٣٠	شديد	أكتوبر ١٩٤٠	متوسط
أكتوبر ١٩٣١	متوسط	ديسمبر ١٩٤٢	شديد
ديسمبر ١٩٣٣	شديد	مارس ١٩٤٣	ضعيف
أكتوبر ١٩٣٥	شديد	يناير ١٩٤٥	شديد جدا

ونين فيما يلي كميات السيول الفعلية التي مرت بوادى العريش عند سد الروافعة في الفترة من ١٩٤٦ كالتالي :

التاريخ	كميات السيول التي وصلت سد الروافعة بالمليون متر مكعب	كميات السيول التي خزنت أمام السد بالمليون متر مكعب	كميات السيول التي مرت فوق عقب السد بالمليون متر مكعب
مارس ١٩٤٧	٢١,٠٠٠	٣٠٠	١٨,٠٠٠
فبراير ١٩٤٨	٢,٥٠٠	٢,٥٠٠	—
ديسمبر ١٩٤٩	,٥٠	,٥٠	—
مايو ١٩٥٠	,٨٠	,٨٠	—
مارس ١٩٥١	٤,١٠	٣,٠٠٠	١,١٠
ديسمبر ١٩٥١	,٤٣	,٤٣	—
فبراير ١٩٥٢	,٤٠	,٤٢	—
مارس ١٩٥٣	,٤٠	,٤٠	—
الفترة من ١٩٥٤ حتى الآن	لا تتجاوز ٥٠ مليون متر مكعب سنوياً	لا يتجاوز ٥٠ مليون متر مكعب سنوياً	لا يتجاوز ٥٠ مليون متر مكعب سنوياً

### ٣- المياه الجوفية :

وهي المصدر الأكثر انتظاما من الأمطار والسيول وقد تكونت المياه الجوفية التي يشبه الجزيرة إما نتيجة الأمطار الساقطة عليها أو نتيجة تسرب الأمطار التي على جهات بعيدة عنها في الطبقات المساحية ، ولاتوجد المياه الجوفية في مناطق شبه الجزيرة المختلفة بدرجة واحدة ، وقد أثبتت أبحاث هيئة تعمير الصحارى بالاشتراك مع هيئة إغاثة اللاجئين ومشروع النقطة الرابعة وبعض شركات الأبحاث الأجنبية وجود مياه جوفية بكميات لا بأس بها في بعض المناطق ومن أهمها دلتا وادى العريش ومنطقة رفح بالإضافة إلى عدة مناطق أخرى .

### مياه الرشح :

عند سقوط الأمطار على مناطق شمالى سيناء فإنها تختزن في هذه الرمال ، ومن هنا صارت منطقة الكنبان الشمالية غنية بالمياه نسبيا عن سائر المناطق الأخرى . وهذه الكنبان تكونت على شكل سلسلة بامتداد ساحل البحر الأبيض يتراوح عرضها من ١ كم بالعريش ويصل إلى ٥ كم في رفح ، أما غربي



العريش فيصل عمق الكثبان إلى ٢٠ كم . ومنسوب هذه المياه عند شاطئ البحر المتوسط أعلى من منسوب مياه البحر بقليل . وترقد المياه العذبة فوق المياه المالحة المتسربة من البحر ، ويتم استغلال هذه المياه بخنادق مائة حفرت في المنطقة يتراوح طول كل منها ما بين ٣٠ م ، ٦٠٠ م استغل منها أربعة وهي جرادة ٣٠٠ م ، والخروبة ٥٥٠ م ، ولية الحصين ٢٥٠ م ، والشيخ زويد ٦٠٠ م .

### مياه الفجرة :

تصرفات مياه هذه الطبقة كبيرة ، ولذا فهي من الممكن استثمارها للتوسع الزراعي وقد قامت الهيئة العامة لتعمير الصحارى بحفر مائة بئر بعضها آبار اختبارية في هذه المنطقة تراوحت أعماقها ما بين ٤٠ ، ٦٠ مترا استغل منها ٢٣ بئرا ، إنتاجها اليومي في حدود ١١٥٠٠ م<sup>٣</sup> وهي موضحة على الخريطة وأسماؤها :

- البئر الاختبارى رقم ١ حتى رقم ٣٤
- رقم ٣٥ بئر عطية ( مروحة )
- رقم ٣٦ بئر بكير ( مروحة )
- رقم ٣٧ بئر معهد الصحراء ( مروحة )
- رقم ٣٨ بئر الوادى أ ( الداخلى )
- رقم ٣٩ بئر الوادى ب ( الخارجى )
- رقم ٤٠ بئر استراحة الرى
- رقم ٤١ بئر مصلحة البساتين
- رقم ٤٢ بئر أبوبكير
- رقم ٤٣ بئر جنيدى وأبوسلمى
- رقم ٤٤ بئر المدينة ( الوادى )
- رقم ٤٥ بئر أيوب مرتجى
- رقم ٤٦ بئر أبوجاسر الشرقى
- رقم ٤٧ بئر مصطفى أبوشتية ( ساقية )
- رقم ٤٨ بئر أيوب مرتجى وآخرين
- رقم ٤٩ بئر طننجير الشرقى
- رقم ٥٠ بئر أبوجاسر الغربى
- رقم ٥١ بئر طننجير الغربى
- رقم ٥٢ عبد الحميد بك ( شادوف )

رقم ٥٣ سليم أبو والى ( شادوف )

رقم ٥٤ عثمان بدوى وأبومصلحى ( شادوف )

رقم ٥٥ الشريف

رقم ٥٦ محسن الأستر

رقم ٥٧ مسلم على الأستر

رقم ٥٨ عطوان

رقم ٥٩ دفيغ

رقم ٦٠ على ومصطفى سلمى

رقم ٦١ خويطر

رقم ٦٢ المشروع

رقم ٦٣ شركة الأمانة

رقم ٦٤ الأهم

رقم ٦٥ البوصيلى

رقم ٦٦ المالح ( صبيح )

رقم ٦٧ الأشغال العسكرية

رقم ٦٨ سور البحرى

رقم ٦٩ سور القبلى

رقم ٧٠ مصنع الثلج

رقم ٧١ الكوع

رقم ٧٢ عروج

رقم ٧٣ الحجاب

رقم ٧٤ الأشغال العسكرية ( ج )

رقم ٧٥ عثمان رفاعى

رقم ٧٦ بئر أبو راضى

٧٧ جلابانة

٧٨ الشمالى

٧٩ الجيش البحرى

٨٠ يعقوب الشمالى

٨١ الجنونى

- ٨٢ الجيش الجنوى  
 ٨٣ حمدى بك  
 ٨٤ يعقوب الجنوى  
 ٨٥ الرى رقم ١  
 ٨٦ الرى رقم ٢  
 ٨٧ الحاجة فلة  
 ٨٨ أبو ذكرى ( الجديد )  
 ٨٩ الرى رقم ٣  
 ٩٠ تعمير الصحارى ( الزراعة )  
 ٩١ الأزعر  
 ٩٢ أبو ذكرى  
 ٩٣ أبو ذكرى ( عيوى )  
 ٩٤ وزارة الزراعة  
 ٩٥ السلامة  
 ٩٦ محمد عبد العال  
 ٩٧ الأشغال العسكرية ( أ )  
 ٩٨ الأشغال العسكرية ( ب )  
 ٩٩ لحن ( الزيوت )  
 ١٠٠ تعمير الصحارى ( المزرعة الجديدة )  
 وللأهالى ٢٨ بئرا فى هذه المنطقة قدر إنتاجها اليومى بحولى ٩٠٠٠ م<sup>٣</sup>.

#### ١ - دلتا وادى العريش :

وهى المنطقة الممتدة من الساحل عند العريش إلى ١٥ كم للدخل حول وادى العريش وهى محاطة بكثبان رملية وبها طبقتان للمياه الجوفية إحداهما على عمق قليل من سطح الأرض وذات تصرف محدود تسمى بمياه الرش والأخرى أكثر غورا وأكثر تصرفا وتسمى بالفجرة وتتكون الطبقات الحاملة للمياه فى منطقة وادى العريش من خليط غير متجانس من الرواسب النهرية ورواسب أخرى حتى تصل إلى القاع الصخرى على عمق يتراوح بين ١٣٥ و ٢٠٠ م ، وأشارت دراسات معهد الصحراء إلى احتمال تغذية هذه الطبقات من المصادر الآتية :

(١) الأمطار المحلية

(ب) وادى العريش وخاصة من الجنوب  
 (ح) وادى المعذر ووادى حريضين ووادى الأزارق من الشرق  
 (د) وادى الحسنة وبعض الوديان الأخرى المنحدرة من مرتفعات ريسان عزيزة من الغرب  
 وهناك احتمال آخر طرح للبحث يشير إلى وجود مصادر أخرى للمياه في منطقة وادى العريش  
 يتمثل في مسار للمياه من غزة وشمالها .

## ٢- منطقة رفح :

هذه المنطقة أغنى من المنطقة الأولى بالمياه الجوفية وبها طبقتان - مياه رشح وفجره وعلى كل منها  
 مجموعة آبار ويبلغ متوسط تصرف البئر ١٠٠ م<sup>٣</sup>/ ساعة . وأسفر البحث عن وجود مياه عذبة غزيرة في  
 طبقة الفجرة والأرض في هذه المنطقة كثيرة الارتفاعات والانخفاضات وتتراوح مناسيبها من ٣٠ - ٦٠  
 متراً فوق سطح البحر ، وأوضحت الدراسات أن مصادر المياه في المنطقة يحتمل أن تكون :

(١) الأمطار المحلية .

(ب) نفس مصدر المياه الذى يغذى قطاع غزة .

(ح) بعض الوديان الجوفية تحت طبقة الغرود السطحية .

(د) احتمال وجود بعض الفوالق مكنت من استمرار الطبقات الحاملة للمياه من تغذية الطبقات  
 الحديثة ، ويبلغ عدد الآبار التى حفرت في هذه المنطقة سبع آبار استغل منها خمس وصل إنتاجها  
 اليومي إلى ٣٠٨٠ م<sup>٣</sup> .

## ٣- المنطقة بين وادى خير الدين وأبو عويقيلة (أبو عجيله) على يمين وادى العريش :

لم يسفر البحث عن وجود مياه جوفية غزيرة بهذه المنطقة تصلح لعمل توسع زراعى ، وقد  
 وجدت مياه رشح لا يتجاوز تصرفها ٥ م<sup>٣</sup>/ الساعة وتتراوح ملوحة مياهها من ٣٨٧٠ - ٩٥٤٠ جزءاً  
 في المليون .

## ٤- المنطقة حول وادى العريش من الضيقة إلى ضيقة النوافة .

لم تسفر الأبحاث عن وجود مياه جوفية وذلك بعد عمل حساب لعمق غايته ٢١٢ متراً .

## ٥- المنطقة المنبسطة بين جبل لبنى وجبل المغارة :

لم يسفر البحث عن وجود مياه جوفية إلا عندكم ١٣٣ طريق الإسماعيلية - أبو عويقيلة - العريش

حيث وجد أمام السد طبقة حاملة للمياه على بعد ١١,٣٠ من المتر من سطح الأرض ثبت منسوب مياهها بعد عمل جسة بالموقع على عمق ٥,٥ من المتر من سطح الأرض ، وبلغ تصرف الجسة التي عملت ١٧ م<sup>٣</sup>/ الساعة وبلغت ملوحة مياهها ٢٣٠٠ جزء في المليون .

#### ٦- مناطق متفرقة حول وادى البروك :

لم يسفر البحث عن وجود مياه جوفية بهذه المنطقة ولما كانت الأعماق التي وصلت إليها الجسات في المناطق تتراوح بين ٤٧ - ١١٢ مترا تعتبر أعماقا قليلة فإنه من المحتمل وجود مياه جوفية غزيرة في هذه المناطق على أعماق أكبر ، والمياه الجوفية بالحجر الرملي النوى في هذه المنطقة أقل ملوحة ، من الجزء الشمالى وعمقه بين ٧٠٠ ، ٩٠٠ متر من سطح الأرض .

#### ٧- منطقة الشيحة :

منطقة منبسطة وتبلغ مساحتها ٣٧٢٠ فدانا ، ومنسوبها يتردد من ٧٠ - ٧٥ مترا فوق سطح البحر ، وهذه المنطقة على بعد ١٨ كم من العريش على يسار طريق العريش / أبوعوقيلة المرصوف ، ومحاطة بغرود رملية وقد تم عمل أبحاث ، ولم يسفر البحث عن وجود مياه جوفية بها .

#### ٨- منطقة الحضيرة :

بقاع وادى الحضيرة بالقرب من تلاقية بطريق الضيقة / الحسنة توجد مجموعة من الآبار أغلبها يصل لطبقة مياه الرشح وبعد المياه بها عن قاع الوادى ٣,٣٠ من المتر وتبلغ نسبة كلوريد الصوديوم بمياهها من ٤٣٧ - ١٠٦٧ جزءا من المليون ويوجد بالموقع بئر أخرى يقال إنها تصل لطبقة الفجرة بعد مياهه ٥ أمتار من قاع الوادى ومياهه عذبة .

#### ٩- منطقة نخل :

في أثناء عمل جسات للبحث عن البترول وجدت طبقة حاملة للمياه العذبة على عمق يتراوح من ٩٥٧ م - ٩٧٤ م من سطح الأرض ونسبة كلوريد الصوديوم بهذه المياه حوالى ٤٠٠ جزء في المليون ، ومجموع الأملاح الذائبة بالمياه حوالى ٢٠٠٠ جزء في المليون ، وقد قامت شركات البترول بدق ثلاث آبار بهذه المنطقة يقدر تصرف البئر الواحدة فيها بحوالى ٣٠ م<sup>٣</sup>/ الساعة .

#### ١٠- وادى الحمة :

يعتبر الخزان الأرضى لوادى الحمة من الخزانات التي تلى خزان وادى العريش في الأهمية ،

وأوضحت النتائج أن عمق الحجر الرملي النوى يتراوح ما بين ٧٥٠ ، ٩٦٠ مترا ، كما أن مياه الأمطار تساعد على إمكان ملء الخزان الذى فى الوادى .

#### ١١- منطقة لحن :

ويصل عمق الحجر الرملي النوى الحامل للمياه فى هذه المنطقة حوالى ٨٠٠ م .

#### ١٢- منطقة القسيمة :

ومصدر المياه فى هذه المنطقة هو المياه الجوفية ، وقد حفر عدد من الآبار تتراوح أعماقها بين ١٥٠ م ، ٢٠٠ م فى مناطق وادى المويلح - جنوب الضيقة - حوض الحضيرة - جنوب جبل لبنى .

#### ١٣- منطقة الطور :

والمياه الجوفية بالمنطقة أكثر تصرفا من مياه الرشح بالمقارنة السابقة وهذه المياه فى مساحة حاملة للمياه تبعد من ٥ م - ١٥ مترا من سطح الأرض ويزداد عمق المياه من سطح الأرض كلما بعدنا من شاطئ خليج السويس . هذا ويوجد بالمنطقة ثلاث آبار تابعة لوزارة الزراعة وأربع آبار تابعة للحجر الصحى تصرفها كبير نسبيا . وبالإضافة إلى الآبار يتم الاستفادة بمياه الرشح بواسطة الخنادق وتتجمع مياه الرشح من أكبر مساحة ممكنة فى خنادق تصل إلى بيارة مجمعة .

## الآبار والعيون

ليس في جزيرة سيناء كلها نهر واحد حتى ، ولكن في أوديتها ينابيع ماء وآبار حية أوقتية تجمعها في لغة البدو الاصطلاحات الآتية :

العين : نبع ماء يجرى ماؤه فوق الأرض صيفا وشتاء .

العدّة : نبع حتى في حفرة ويقال له الشمذ ولايجرى ماؤه فوق الأرض .

البئر : يفرغ ماؤها في الصيف إذا لم تسقط الأمطار في الشتاء .

الشمالية : حفرة قريبة الغور يظهر فيها الماء بعد نزول المطر مباشرة وتجف صيفا إلا إذا كان المطر غزيرا جدا في الشتاء .

المشاش : ثميلة ضعيفة تجف صيفا .

الصنع : سد صناعي من تراب يحفرونه في طريق السيل لجمع مياه الأمطار ويطهرونه كل سنة .

السد : ويقام في مجرى الوادى لحبس المياه في زمن الأمطار .

المكراع : بركة طبيعية بين الصخور تتجمع فيها مياه الأمطار .

الهرابة : بركة صناعية في مجرى السيل لحزن مياه الأمطار .

الحمام : نبع كبيرتي ، وفي شبه الجزيرة نبعان على شاطئ خليج السويس (حمام سيدنا موسى ،

حمام فرعون) .

## العيون

في شبه الجزيرة بعض العيون الطبيعية الجارية معظمها عذب المياه ومن أهمها :

منطقة جنوب سيناء :

١ - عيون فيران : في وادى فيران ، ومياه هذه العيون وافرة صالحة للشرب وتضم نبع فيران ويعتبر

أغزر نبع في شبه الجزيرة ويمجرى كنهز صغير ونبع علو فيران وظهر عام ١٩٠٦ فوق نبع فيران ، ونبع بوب فيران وظهر عام ١٩١١ فوق نبع علو فيران .

٢- عين سدر : وهى عبارة عن عين غزيرة يجرى ماؤها لمسافة قصيرة في مجرى وادى سدر ، ثم يضيع في الرمال . وهذه العين في وادى سدر بالقرب من تلاقية بعين تيسار المالح .

٣- عين الفرجة : عند تقابل وادى غزالة مع وادى وتير الذى يصب في خليج العقبة عند واسط وهى في مجرى السيل ومياهها سطحية صالحة للشرب وإجمالاً تصرفها حوالى ٢١ م<sup>٣</sup> / الساعة .

٤- عيون موسى : وهى عند الواحة المسماة بعين موسى في السهل الرملى على طريق الطور الأسفلتي جنوب الشط ، والينابيع في هذه الواحة أكثرها من النوع الفوار وماؤها يميل إلى الملوحة . ويصل تصرف هذه العيون نحو ٦٠ م<sup>٣</sup> يومياً .

٥- حمام فرعون : نبع كبيرتي شمال أبو زنيمة بحوالى ٢٢ كم ، وينبع من سطح جبل حمام فرعون ودرجة حرارة مياه النبع عالية لاتقل عن ٧٠ درجة وتنحدر مياه النبع إلى البحر مباشرة . ويستخدم أهالي سيناء تجمع المياه في مغارة أسفل الجبل للاستشفاء من الروماتزم والأمراض الجلدية .

٦- حمام سيدنا موسى : مياهها تماثل حمام فرعون وهى شمالي الطور .

٧- عين أبو رجوم : بالقرب من عين سدر .

٨- عين أبو جراد : عين شحيحة في وادى سدر قبل خروجه إلى سهل الراحة ، وهى تبعد قليلاً

عن عين أبو رجوم .

٩- بئر عواد : بين مصب وادى سدر ومصب الاحياء على مسافة ميل من شاطئ خليج

السويس . مياهها عذبة وإن كانت غير عميقة .

١٠- بئر المسلة : على بعد حوالى ٤٥ كم من الشط في اتجاه رأس سدر على يمين الطريق

المرصوف وهاتان البئران تستمدان مياههما من نفس المصدر الذى يغذى آبار عيون موسى ولكن طبقة

الحجر الرملى النوى في آبار المسلة أبعد من سطح الأرض عنها في آبار عيون موسى على حين يبلغ هذا

البعد في منطقة المسلة من ٩٠٠ - ١٠٠٠ قدم من سطح الأرض ولايزيد في منطقة عيون موسى على

٤٥٠ قدماً ، وهذا ومياه بئر المسلة تحت ضغط يسمح بسريران مياهها في مواسير قطر ٢٠ سم مسافة

٢٥ كم تقريباً لتوصيل هذه المياه لمستعمرة سدر لاستعمالها في غير أغراض الشرب وفي عملية منطقة

البترول وهاتان البئران مستعملتان منذ عام ١٩٥٠ وتصرفها ثابت لم يتغير ويقدر بحوالى ٥٠٠ م<sup>٣</sup> يومياً .

١١- بئر أبو صويرة : في وادى وردان بالقرب من مصبه في الخليج .

١٢- عين الطيبة : عين غزيرة (على طريق القوافل بين وادى وردان) .

١٣- عين الهوارة : عين شحيحة حريفة الطعم جنوب وادى العمارة .

١٤- عين غوندل : في وادى غوندل وهى عين غزيرة .



- ١٥- عين حجية : على رأس وادى غرندل .
- ١٦- عين وسيط : فى وادى وسيط شمال حمام فرعون وهى عين حريفه الطعم .
- ١٧- نبع وادى أثال : وادى أثال جنوب حمام فرعون وماؤها شحيح حريف الطعم .
- ١٨- عين الطيبة : عين ماؤها حريف الطعم وفى نهاية وادى الحمر .
- ١٩- عين السدره : فى وادى السدره بالقرب من وادى أم جراف .
- ٢٠- عين لبن : فى وادى أفته .
- ٢١- عين أفته : بجوار عين لبن .
- ٢٢- بئر صوير : بالقرب من قبة النبي صالح وتجاه البئر على جانب الوادى الأيسر قرية قديمة تدعى المروة .
- ٢٣- بئر اللصقة : سميت باللصقة لأنها بلصق جبل العرفان الغربى .
- ٢٤- عين غربا : فى وادى غربا .
- ٢٥- عين الوطية : فى رأس وادى حبران فى سطح نقب حبران الجنوبى .
- ٢٦- عين الرويسات : فى وادى حبران أيضا بالقرب من عين الوطية .
- ٢٧- عين الحشا : بالقرب من عين الرويسات فى وادى حبران ، وهى أغزر آبار وادى حبران الثلاث ماء .
- ٢٨- عين وادى أسلا : فى وادى أسلا غرب جبل طور سيناء .
- ٢٩- العين الأخضر . شمال نبع علو العجرمية .
- ٣٠- عين وادى النصب الشرقية : عين غزيرة فى وادى النصب .
- ٣١- عين الكيد : فى وادى الكيد شرق جبل سيناء وهى عين غزيرة .
- ٣٢- عين جديع : فى وادى جديع .
- ٣٣- عين العاقولة : بجوار العين العليا فى ( سيل الزلفة ) .
- ٣٤- العين العليا : أعلى عين الفرطاجة وسميت العين العليا تميزا لها عن عين القرطاجة التى تسمى العين السفلى (وتسمى أحيانا عين أحمد) .
- ٣٥- عين حدره : فى وادى حدره ويطلق عليها أحيانا عين الحديروت .
- ٣٦- عند مصب وادى طابا بتران الأولى حفرها ( الميرالاي ) سعد بك رفعت عند إخلائه العقبة سنة ١٨٩٢ والأخرى حفرها رشدى باشا قومندان العقبة سنة ١٩٠٦ فى أثناء الخلاف على الحدود مع الإمبراطورية العثمانية .
- ٣٧- عين طابا : على مسافة ثلاثة أميال من مصب الوادى بمخليج العقبة .
- وسط سيناء وشمالها :

- ١ - مشاش الكتلة : بالكتلة فى بطن وادى الجرافى .
- ٢ - ثميلة سويلم : بالقرب من مشاش الكتلة .
- ٣ - مشاش أبو شوك : بنفس المنطقة .
- ٤ - مشاش البقر : بالقرب من مشاش أبو شوك وهناك بئر ماؤها غزير وعذب حفرها محافظ

سيناء سنة ١٩١١ فى جنب وادى الجرافى تجاه مشاش الكتلة .

#### وادى العريش :

- ١ - عين أبو متيقنة : فى وادى أبو متيقنة على الطريق من نخل .
- ٢ - صنع الزرقا : فى وادى الرواق ويسع من الماء مايكنى ٤٠٠ جمل أربعين يوما .
- ٣ - مكراع وادى الغيبة : فى وادى الغيبة أحد فرعى وادى الرواق .
- ٤ - آبار ثمادة البروك : فى وادى البروك .
- ٥ - بئر أبو محمد : فى وادى العقابة .
- ٦ - بئر التمد : فى وادى التمد ويسمى « تمد الحص » .
- ٧ - بئر القريص : فى وادى التمد بجوار بير التمد .
- ٨ - آبار وادى قرية : وهى ثلاث بئر المالحة وعِدَّ عجرود وبئر قرية وهى فى وادى قرية .
- ٩ - آبار مايين : مجموعة من الآبار لاينقطع ماؤها فى وادى الماين .
- ١٠ - هراية بن نافع : فى ثيل الحضيرة قبل الوصول إلى مصبه .
- ١١ - هراية المويلح : نقرة فى صخر لحزن مياه الأمطار، وهى بجوار هراية بن نافع .
- ١٢ - عين قديس : فى وادى قديس وتتألف من أربعة ينابيع غزيرة فى بطن الوادى بالقرب من

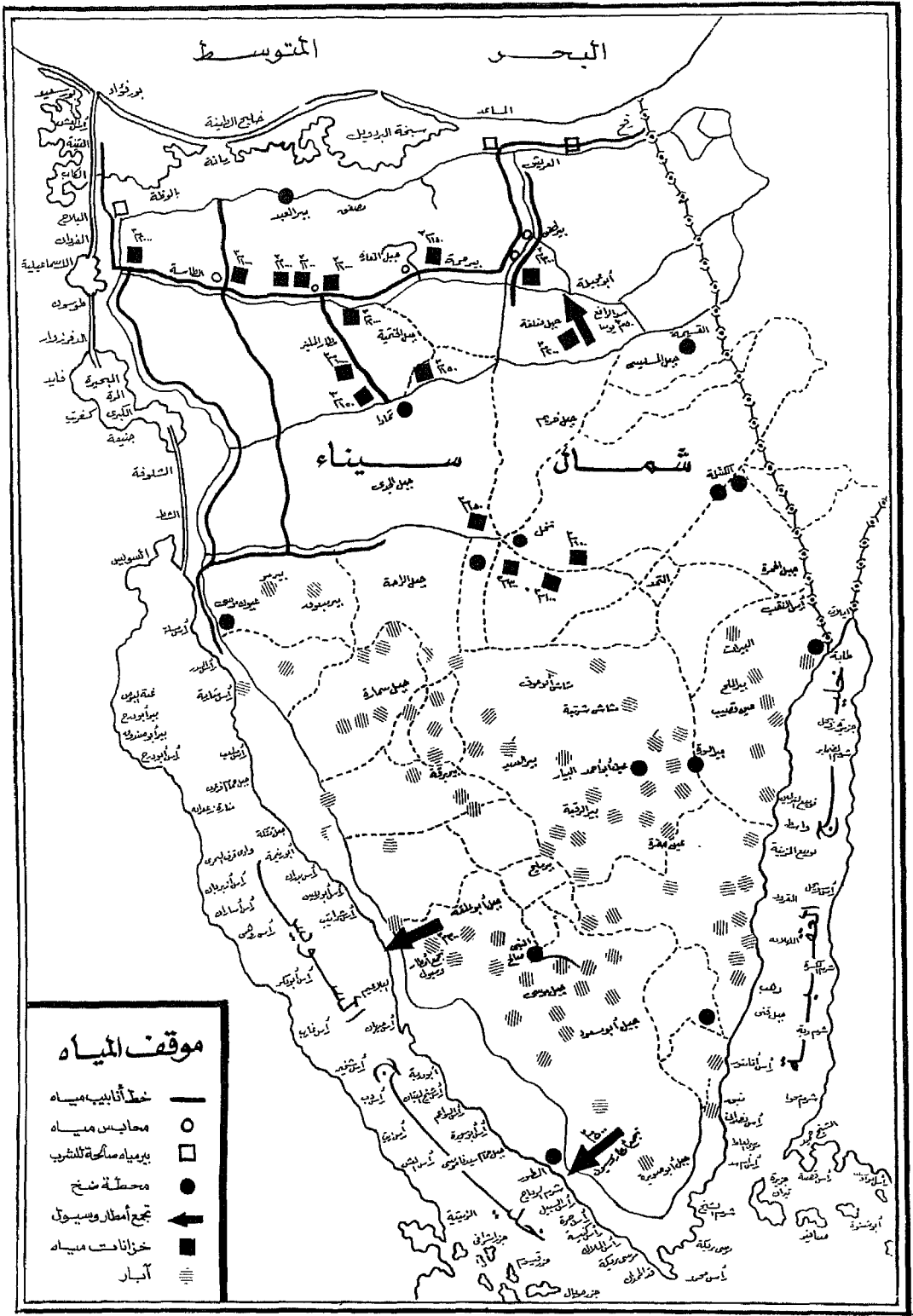
القسيمة .

- ١٣ - عين وادى المويلح : فى وادى المويلح بالإضافة إلى عدة آبار حية .
- ١٤ - عين الجديرات : ( القديرات ) نبع غزير كنيح فيران يتدفق من سفح جبل خراشة هى أعلى موقعا وأغزر ماء من عين القسيمة وجنوب شرقى القسيمة على مسافة ٧ كيلومترات ، وتندفع منها المياه العذبة الصالحة للشرب بتصرف يصل إلى نحو ٦٠ م<sup>٣</sup> فى الساعة ، ويبلغ منسوب العين حوالى ٤٠٠ م فوق سطح البحر .

١٥ - عين القسيمة : فى القسيمة وهى أغزر ماء من عين المويلح .

- ١٦ - وفى وادى العريش بعد ضيقة الحلال عدة آبار حية وإن كانت ضحلة أهمها عِدَّ الردافة وأبوعويقيلة واولاد والمقضية ، وعد المقضية بعد من أشهر عدود وادى العريش وأغزرها ماء .
- ١٧ - آبار العوجاء : بئر مربعة متسعة الجوانب فى وادى العوجاء وبالوادى أيضا نحو إحدى عشرة

بئرا .



**موقف المياه**

- خط أنابيب مياه
- محابس مياه
- بومياه صالحة للشرب
- محطة منخ
- تجمع أمطار وسيول
- خزانات مياه
- آبار



- ١٨- بئر الحفن : وهى بئر قديمة .
- ١٩- بئر الرطيل : وهى أكبر من بئر الحفن .
- ٢٠- بئر الحنة : فى وادى الحنة .
- ٢١- آبار الحسنة : فى وادى الحسنة آبار شهيرة ماءها غزير .
- ٢٢- بئر ابو قرون : فى وادى ابو قرون .
- ٢٣- بئر الجفجافة : فى وادى الجفجافة .
- ٢٤- عد وادى الجدى : فى وادى الجدى .
- ٢٥- ثمانل الطوال : تعرف بالقباب وهى فى وادى الطوال .
- ٢٦- بئر المرة : فى وادى الراحة بالقرب من الشط ومائها حريف ومنه اشتقت اسم المرة .
- ٢٧- بئر مبعوق : بالقرب من بئر المرة ومائها حريف .

## مناخ شبه جزيرة سيناء

تفتقر منطقة سيناء إلى المراصد الجوية ؛ ولذا فإن البيانات التي بنى عليها هذا التقرير غير كافية لدراسة مستفيضة لمناخ هذه المنطقة الهامة ، وفيما يلي وصف لمناخ هذه المنطقة ، بنى على ما توافر من معلومات المحطات التي كانت تعمل في الماضي .

مناخ شبه جزيرة سيناء :

عام : يمكن تقسيم شبه جزيرة سيناء من حيث المناخ إلى منطقتين رئيسيتين :

(أ) المنطقة الأولى :

المنطقة الشمالية التي تمتد من ساحل البحر المتوسط حتى خط عرض ٣٠ شمالا تقريبا ، وهي صحراوية في طبيعتها منبسطة ، ولا ترتفع كثيرا عن سطح البحر .

(ب) المنطقة الثانية :

بأقي شبه جزيرة سيناء جنوب خط عرض ٣٠ شمالا ، وهي منطقة جبلية عالية يحدها خليج العقبة ، والسويس .

مناخ المنطقة الأولى :

المناخ العام لهذه المنطقة يتميز بشتاء متقلب مطير نوعا ، ومعتدل بالنسبة لقربة من البحر المتوسط وعدم ارتفاعه كثيرا عن سطح البحر ، وصيف مستقر حار عديم الأمطار وسما صافية ما عدا بعض السحب المنخفضة في الصباح ، أما فصلا الربيع والخريف فالطقس فيها متقلب بوجه أقل من الشتاء ، كما يتميز بهبوب رياح الخماسين الحارة وخاصة في فصل الربيع ويسقوط بعض أمطار رعدية غزيرة أحيانا .

## ١ - درجة الحرارة :

تكون درجة الحرارة أقل في الشتاء حيث يصل متوسط النهاية العظمى عند الظهر إلى نحو ٢٠ درجة مئوية ، ويصل متوسط النهاية الصغرى إلى نحو ٧ درجات مئوية في الصباح الباكر ، ولكن قد يهبط إلى ما دون الصفر في المناطق الداخلية المرتفعة ، وفي الربيع تكون درجة الحرارة متغيرة ، ويبلغ متوسط النهاية العظمى حوالي ٢٦ درجة مئوية ، والصغرى حوالي ١٣ درجة مئوية ، ولكن الموجات الخاسينية الحارة قد تزيد درجة الحرارة على ٤٠ درجة مئوية . أما في الصيف فإن درجة الحرارة تكون معتدلة قرب الساحل ، وتزداد إلى الداخل ، ومتوسط النهاية العظمى حوالي ٣٣ درجة مئوية ، أما متوسط النهاية الصغرى فهو حوالي ١٨ درجة مئوية . ودرجة الحرارة في الخريف قريبة منها في الربيع مع ميل إلى الارتفاع حيث يكون متوسط النهاية العظمى حوالي ٣٠ درجة مئوية ، ومتوسط النهاية الصغرى حوالي ١٥ درجة مئوية ، وقل أن تزيد درجة الحرارة في الموجات الحرارية على ٤٠ درجة مئوية .

## ٢ - الأمطار :

كمية المطر السنوية تكون أكبر ما يمكن على الساحل ، وتتناقص بسرعة كلما اتجهنا إلى الداخل ، وتبلغ متوسط تلك الكمية نحو ٨٠ إلى ١٠٠ ملميمتر فقط في العام في حين أن تلك الكمية تصل إلى ١٥٠ ملميمترا على ساحل الصحراء الغربية ، كما أن كمية المطر السنوية تتزايد على الساحل كلما اتجهنا شرقا ، فهي نحو ٨٠ ملميمترا في منطقة بورسعيد ، وتزيد إلى نحو ١٠٠ ملميمتر في العريش ، ثم تتزايد بسرعة فتصل نحو ٣٠٠ ملميمتر في رفح ونحو ١٠٠ ملميمتر في غزة ، وتتناقص كمية المطر في الداخل فتصل إلى ٥٠ ملميمترا عند خط العرض ٣٠/٣٠ درجة شمالا ونحو ٢٥ ملميمترا في نخل ونحو ٢٠ ملميمترا في السويس ومثلها في الطور وتراوح كمية المطر السنوية على المرتفعات الجنوبية بين ٥٠ ، ٧٥ ملميمترا . وفي الشتاء يسقط المطر في هذه الفترة على شكل رخات ، وتبلغ كميتها القصوى في شهرى ديسمبر ويناير ، وقد تبلغ كمية المطر التي تسقط في يوم واحد ٣٠ ملميمترا أو تزيد ، أما في الربيع فتقل كمية الأمطار بشكل واضح عنها في الشتاء ، ولكنها قد تكون رعدية وغزيرة أحيانا فتسبب سيولا في المناطق المعرضة لانحدار مياه المطر وينعدم المطر في الصيف .

وفي الخريف يتميز أواخر شهر أكتوبر ونوفمبر بحدوث رخات شديدة من المطر قد تحدث سيولا في المناطق التي تنحدر إليها المياه .

### ٣- الرياح :

في الشتاء تكون الرياح متغيرة عموما ، ولكنها تتميز بهبوب الرياح الجنوبية بين المعتدلة والخفيفة على أنه قد يحدث بمعدل مرة أو مرتين في الشهر أن تصل سرعتها إلى ٥٠ كم/ الساعة - أما في الربيع فالرياح متغيرة كذلك ، وتهب من الشمال الشرقي والشمال وذلك علاوة على هبوبها من الجنوب الغربي في الصباح غالبا . وقد تشتد الرياح الجنوبية الحارة في مقدمة الانخفاضات الجوية ، وتثير العواصف الرملية مرة أو مرتين في الشهر . وفي الصيف يكون الاتجاه السائد للرياح بين الشمالية والشمالية الغربية ، وغالبا ما تنشط عند الظهر قرب الساحل مع نسيم البحر . وفي الخريف تهب الرياح من الشمال والشمال الغربي وهبوب الرياح الجنوبية الشديدة وما يصاحبها من رمال ماثرة وموجات حرارية أقل في الخريف عنها في الربيع .

### ٤- الرطوبة :

يبلغ المتوسط اليومي للرطوبة النسبية على الساحل الشمالي حوالي ٧٠٪ على مدار السنة ثم تقل تدريجيا إلى الداخل فتصل إلى ٤٠٪ في الصحراء عند خط العرض ٣٠ شمالا ، وتقل الرطوبة في الداخل كلما ارتفعت درجة الحرارة ، وتصل إلى أقلها حوالي الساعة ١٥ محليا فتبلغ ٣٠٪ في الصيف والربيع والخريف و ٤٠٪ في الشتاء ، كما تبلغ أقصاها في الصباح الباكر حيث يتكون أحيانا قليل من الضباب وبعض السحب المنخفضة ، أما على الساحل فتصل إلى نحو ٩٠٪ في الصباح ، وتقل إلى نحو ٦٠٪ عند الظهر . هذا وقد تقل الرطوبة النسبية إلى ١٠٪ أو دون ذلك في أثناء هبوب رياح الخماسين الشديدة الحرارة والجفاف .

### مناخ المنطقة الثانية :

يختلف المناخ في هذه المنطقة من المناطق الساحلية عنه في المناطق الجبلية المرتفعة التي تصل إلى ارتفاعات كبيرة ، وتتغذى قمتها بالجليد طوال شهور الشتاء ، أما بالقرب من الساحل فالطقس يميل إلى الدفء قليل التغير في مدار السنة .

### ١- درجة الحرارة :

في الشتاء درجة الحرارة مقبولة نوعا بالنسبة إلى تأثير البحر الأحمر ، وتبلغ في المتوسط ٢٣ درجة مئوية للنهاية العظمى و ١٣ درجة مئوية للنهاية الصغرى ، أما في المناطق المرتفعة فقد تنخفض إلى ما تحت الصفر بكثير « ١٠ درجة مئوية » .



وفي الربيع تستمر درجة الحرارة معتدلة ، وترتفع فتصل إلى ٣٠ درجة مئوية للنهاية العظمى و ٢٠ درجة مئوية للنهاية الصغرى ، ولكنها مع ذلك قد تصل في بعض الموجات الخاسينية إلى ٤٠ درجة مئوية أو أكثر.

وفي الصيف تستمر درجة الحرارة في الارتفاع ، وتبلغ متوسط النهاية العظمى ٣٥ درجة م والصغرى ٢٥ درجة م . .

وفي الخريف تشبه درجات الحرارة مثيلاتها في الربيع بمعدلها نحو ٣٠ درجة مئوية لمتوسط النهاية العظمى و ٢٠ درجة م لمتوسط النهاية الصغرى ، ولكن الموجات الحرارية في هذا الفصل أقل شدة وربما لا تصل فيها درجات الحرارة العظمى إلى ٤٠ درجة مئوية كما يحدث في الربيع .

## ٢- الأمطار :

وكمية المطر السنوية تقل كثيرا عن المنطقة الشمالية ، فتبلغ نحو ٢٠ مم في المناطق الساحلية على خليجي العقبة والسويس ، أما على المرتفعات فتزيد في بعض المناطق إلى ٥٠ أو ٧٠ مم . والأمطار قليلة أو نادرة على وجه العموم وهي تقل كثيرا عنها في الشمال .

في الشتاء أمطار قليلة ، ولكنها قد تكون غزيرة أحيانا على بعض المرتفعات ، وكذلك في الربيع حيث تزيد غزارة المطر أحيانا فتبلغ ٢٠ مم أو أكثر أما في الصيف فلا مطر ألثة .

وفي الخريف لا تكاد تكون الأمطار في شهري سبتمبر وأكتوبر ، ولكنها قد تكون غزيرة في شهر نوفمبر .

## ٣- الرياح :

بالنسبة لطبيعة هذه المنطقة فإن الرياح متغيرة .

الشتاء : اتجاه الرياح السائد في هذا الفصل بين الشمال الغربي والشمال فقد تشتد الرياح وتهب من الشمال الغربي في الطور والغربي في شرم الشيخ والجنوب الغربي في العقبة متأثرة بطبيعة المنطقة .

الربيع : اتجاه الرياح متغير في هذا الفصل ، وأغلبه بين الشمال الشرقي والشمال الغربي ، وقد تهب الرياح النشيطة الدافئة الجنوبية في مقدمة منخفضات الخماسين ، وتكون محملة بالأتربة وذلك بمعدل ٣ مرات في الشهر تقريبا .

الصيف : تسود الرياح الشمالية أو الشمالية الغربية المعتدلة على ساحل خليج السويس وقد تنشط أحيانا تحت تأثير الجبال ، وكذلك تسود الرياح الشمالية على خليج العقبة ، أما المنطقة الجنوبية فالرياح متغيرة ( شرم الشيخ) .

الخريف : تشبه رياح الربيع في اتجاهها ، ولكنها أقل منها في الشدة .

#### ٤- الرطوبة :

تزيد الرطوبة في الجزء الجنوبي ، ويصل المتوسط اليومي إلى ٦٠ ٪ في طرف شبه الجزيرة الجنوبي بين خليجي السويس والعقبة وعلى ساحل خليج السويس ، أما في الهضبة الوسطى المرتفعة فيصل المتوسط اليومي إلى ٥٠ ٪ .

والتغير السنوي في الرطوبة النسبية قليل لا يعدو ١٠ ٪ على المحطات الساحلية مثل الطور وأبوزنيمة ، وكذلك مدى التغير اليومي في هذه المحطات يبلغ ١٠ ٪ ، فيما عدا فترات الموجات الخاسينية حين تقل الرطوبة بشكل واضح وخاصة في المناطق الداخلية .

## الفصل الرابع

### دير سانت كاترين

أكثر الرموز قدسية في سيناء جبلها (طور سينين) الذي جاء ذكره في القرآن وعلى إحدى قمتي هذا الجبل كلم الله موسى مرتين ، وعلى القمة الأخرى هبطت الملائكة برفق بالغ وهي تحمل جسد القديسة كاترين عذراء الإسكندرية التي فصل الإمبراطور رأسها لأنها استطاعت أن تفحم ٥٠ من حكمائه وتقنعهم باعتماد المسيحية ، وقد أطلق اسم القديسة كاترين في القرون الوسطى على الدير الشهير بسيناء ، وتذكر الروايات التاريخية أن رهبان الدير كانوا يذكرون لزارتهم أن القديسة هيلانة قد شيدت الكنيسة الأولى من أجل ذكرى الشهيدة كاترين التي عذبت وماتت في الإسكندرية عام ٧٠٣ م . ويقع الدير في سفح قمة من قمم جبل طور سيناء على أحد فروع وادي الشيخ ، ويرتفع عن سطح البحر ٥٠١٢ قدما . وتروى الأساطير أن الدير يقف في ذات المكان الذي آنس عنده موسى نارا فأراد أن يأتي منها بقبس ، وفوق قمة الجبل المطل عليه تلقى الوصايا العشر في لوحين من الحجر الصلد ، وعلى منحدر الصفصافة القريب ألقى بالألواح غضبا . وعلى هذا التل صنع السامري لبني إسرائيل عجلا من ذهب عبده فأضلهم عن ذكر الله . وكانت بداية قصة العذراء كاترين يوم وصل القديس مرقس إلى الإسكندرية قادما من ليبيا ليبني بها كنيسة المسيح عام ٦٣ ميلادية ، وينشر الدين الجديد مما أثار جزع الرومان الوثنيين ، فصبوا عليه وعلى أتباعه جام غضبهم ، وتصاعد العذاب الذي يتعرض له المسيحيون حتى بلغ الذروة في عهد الأباطرة (ديفيوس) ٢٤٩-٢٥١ م ، (دقلديانوس) ٢٨٤-٣٠٥ م ثم (ماكسيمينوس) ٣٠٥-٣١٣ م الذي قتل زهاء المائة ألف من المسيحيين كانت من بينهم العذراء الجميلة كاترين ابنة الشريف السكندري (كوستوس) والسيدة الثرية (ساينلا) .

وتنتقل الأقصبة من الجد إلى الحفيد عبر القرون الطويلة لتحكي دراما هذه العذراء الفاتنة التي تعرضت لأشد أنواع العذاب بسبب نقدها للإمبراطور واعتراضها على أسلوب حياته البهيمى . ولما كان ماكسيمينوس يشعر في قرارة نفسه أنه غير صنو لهذه الفتاة الذكية فقد جمع لها خمسين شيخا من الحكماء اختبروها في مختلف نواحي الفكر والثقافة فأفحمتهم بعلمها الغزير وذكائها المفرط وأدبها الجم ، فتحولوا إلى المسيحية جميعا مما أثار غضب الإمبراطور ، فأمر بأن يحرقوا أحياء ولم يفقد ماكسيمينوس

الأمل فأرسل الإمبراطورة تزورها في سجنها فأمنت بالقديسة ثم القائد (بورفيريون) فكان حظه كمن سبقه ، فأمر الإمبراطور بقتل ثلاثتهم ، وفي ٢٥ نوفمبر ٣٠٧ م أمر ماكسيمينوس بفصل رأسها عن جسدها بالسيف ، فكان يوم استشهاد القديسة ودفع بجسدها تحت تروس آلة جهنمية ذات شفرات حادة لتمزيق أوصالها وطحن لحمها وعظامها ! وقبل دورات التروس انتزعتها يد خفية ودفعت بقتلتها مكانها ! .

وتنتشر بركة القديسة كاترين شرقا وغربا وتصل أسماع دوقات نورماندى اللاتى يخصصنها بالتوقير والتقدیس ويغدقن الأموال على رهبان كنيستها في سيناء ، ولم يكن الدير أول مبنى مسيحي في سيناء كما أن رهبانه لم يكونوا أول الرهبان ؛ فقد بدأت سيناء تمتلئ بالنسك والرهبان المسيحيين مع بداية القرن الثاني الميلادى كنتيجة للاضطهادات التى تعرضوا لها في مصر وسوريا . وقبل إنشاء الدير نزل النسك والرهبان جبل موسى وادى فيران وادى الحام شمال مدينة الطور، وتذكر المراجع التاريخية أن هذه الأماكن كانت غاصة بالرهبان والنسك في أوائل القرن الرابع المسيحي ، وفي حوالى عام ٤٠٠ ذهب راهب يدعى تيلوس إلى سيناء وأقام فيها وقتا طويلا مع غيره من الرهبان في « قلايات » عند جبل موسى حول كنيسة كانت هناك ، وترك لنا في كتاباته إشارات إلى الأماكن المختلفة التى كان يعيش فيها الرهبان المسيحيون وما كان يقع عليهم من اعتداءات . ومن بين تلك الأماكن وادى غرندل والطور ووادى الطلح حيث نجد حتى الآن بقايا دير قديم كان باسم القديسين كوسمان ، ودميان ووادى السجيلة حيث توجد بقايا دير قديم آخر . وكلا الواديين على مقربة من دير سانت كاترين أو جبل موسى ، كما ذكر فيران التى كان لها شأن كبير في القرن الخامس وكانت مركزا لتجمع الرهبان وكان فيها أساقفة منذ القرن الرابع حتى القرن السابع الميلادى ، وفي البداية ، لم يلق هؤلاء الفارون الكثير من المتاعب . فقد كانت مملكة النبط (الذين حلوا محل الأدوميين وأسسوا مملكة في البتراء امتدت من دمشق شمالا إلى وادى القرى قرب المدينة المنورة جنوبا ومن بادية الشام شرقا إلى خليج السويس غربا - ١٦٩ ق. م - ١٠٦ م) التى دانت بالمسيحية تبسط سلطانها فوق سيناء وكانت أبرشية فيران التى سكنها رهبان من البتراء تابعة لأبرشية البتراء قبل بناء الدير . وبعد نهاية مملكة النبط أصبح أهل البادية من نهر الأردن إلى البحر الأحمر ولا وازع لهم ويعيشون على الغزو والنهب وكثيرا ما غزوا رهبان سيناء ونكلوا

وعندما قامت الإمبراطورة هيلانة أم الإمبراطور قسطنطين الكبير عام ٣٤٢ م بزيارة رهبان المنطقة بعد زيارتها لفلسطين عرفت منهم ما كانوا يعانون من ضيق بسبب هجوم البدو عليهم وأثر في نفسها كثيرا زيارتها للشجرة المقدسة عند سفح جبل موسى ، فأمرت ببناء كنيسة في المكان باسم العذراء مريم كما أمرت ببناء مكان حصين يحتوى داخله الرهبان عند الهجوم عليهم . ومن المحقق أنه في عصر الإمبراطور جستنيان أى في القرن السادس الميلادى قد بنيت كنيسة في ذلك المكان وتم بناء برجين

مكان الدير الحالى بالقرب من كنيسة العليقة التقليدية التى كلف الله عندها موسى ، ولعل هذه القديسة أيضا هى التى بنت هذه الكنيسة التى مازالت باقية داخل سور الدير إلى الآن .

ولم يوقف بناء البرجين اضطرهاد البدو وبقي رهبان سيناء يقاسون حتى عهد الإمبراطور جستنيان الرومانى ٥٢٧-٥٦٦ م . فأرسلوا إليه وفدا يسأله بناء حصن يقمهم هجمات البدو نتيجة لما سمعوه عنه وعن غيرته على الدير ، فاستجاب الإمبراطور لطلب الرهبان فأرسل مهندسا وبنائين لبناء الدير ونعرف مما ذكره (أوتيوخوس) بطريك الإسكندرية فى القرن التاسع الميلادى أن جستنيان أمر ببناء كنيسة وحصن ليحمى كنيسة العذراء التى بنتها القديسة هيلانة على مقربة من الشجرة المقدسة (العليقة) والبناء الحالى للدير أشبه بحصن من حصون القرون الوسطى ، فالسور الخارجى سور حصين فى حقيقة الأمر فحجارة أجزائه السفلى من الجرانيت ، وترجع إلى أيام الحصن الأولى الذى أمر جستنيان بتشيده ليحتمى الرهبان فى داخله ، ولهذا أقيم على نمط الحصون الحربية . وفوق باب الدير لوحة رخامية تقول سطورها السبعة : « أنشأ هذا الدير المقدس فى جبل سيناء - حيث كلف الله نبيه موسى - الملك البيزنطى العادل جستنيان ، ليكون له ولزوجه الإمبراطورة تيودورا ذكرى سمرمية تبقى آية الدهر ، وقد تم البناء فى السنة الثلاثين من حكمه المديد وأقام عليه (دولاس) قيا سنة ٦٠٢١ من تاريخ آدم أبو البشر عليه السلام الموافق سنة (٥٢ بعد مولد المسيح) وللدير سور ضخم طوله ٨٥ مترا وعرضه ٧٥ مترا ومتوسط ارتفاعه ١١ مترا وسمك الحائط حوالى ٢,٢٥ من المتر وقد بنيت داخل السور عدة كنائس صغيرة للعبادة . وقد حدثت فيه ترميمات كثيرة على مدى العصور وعلى الأخص فى السور الشرقى المعرض للسيول ، وعندما مر نابليون بونابرت بالدير وهو فى طريقه لغزو الشام أمر الجنرال كليبر بترميم أسواره الشرقية التى آلت للسقوط . وكان الباب الأصيل للدير فى سوره الشمالى ولكنه أفضل بالحجارة زيادة فى الحرص وفتح للرهبان عوضا عنه بابا صغيرا إلى يساره سنة ١٨٨٠ ولا يزيد ارتفاع الباب الجديد على مترين ويبلغ عرضه مترا واحدا وفى السور الشرقى مصعد يدوى كان يستخدم فيما مضى لرفع الناس والزاد دون حاجة إلى فتح الباب .

ويتكون المصعد من حبل متين وصندوق خشبى ، وعجلة دوارة يلفها الرهبان فيلتف حولها الحبل ويرتفع الصندوق بمن فيه .

## ١- الكنيسة الكبرى :

وهى أقدم الآثار المسيحية فى صحراء سيناء وتسمى فى بعض المؤلفات بالكاتدرائية ، وهى إحدى كنائس العالم الهامة لا بسبب تحفها وإنما لما حوته جدرانها من فسيفساء قديمة ، كما أنها إحدى الكنائس القليلة التى يعرف تماما أن بناءها الحالى يرجع إلى عهد جستنيان ، ويثبت هذا بالأدلة الأثرية التى تعتمد على طراز الأعمدة والفسيفساء والنقوش اليونانية المدونة . وفى عام ٥٥٧ م عندما

أعاد الإمبراطور جستنيان بناء كنيسة هيلين التي كانت قد تهدمت وأطلق عليها اسم كنيسة القيامة وعندما عثر الرهبان على رفات كاترين فوق قمة الجبل أطلقوا اسمها على كنيستهم ثم اتسع مدلولها حتى شمل الدير كله .

والكنيسة شمال شرق الدير ، وهي مبنية بالحجر الجرانيتي طويلا ٣٨,٤٠ من المتر وعرضها ١٩,٢٠ من المتر ومتوسط الارتفاع خمسة أمتار وبابها الكبير يفتح للغرب ، والكنيسة مبلطة بالرخام ومزدانة بالأيقونات القديمة التي تغطي الحوائط وأقدمها أيقونة مريم العذراء وهي أثنى ما بالدير ؛ إذ تم صنعها في القرن السادس ، وأيقونة موسى وهو يتلقى الوصايا العشر من الرب على قمة الجبل وأيقونة القديسة كاترين .

وفي عهد المطران كاليستراتس ١٨٧٠ م بنى للكنيسة قبة علق فيها عارضة من خشب استخدمت كناقوس قبل استعمال الحديد وعارضة من حديد استخدمت كناقوس قبل استعمال الأجراس و ١٥ جرسا نحاسيا ، وتجرى صلاة الرهبان اليومية والعمومية في هذه الكنيسة وبنهاية الهيكل ثلاث كنائس صغيرة ، واحدة للشجرة المقدسة ، والثانية للقديس جيمس الصغير ، والثالثة ليوحنا المعمدان ، والأرض من الرخام المتعدد الألوان ،

ويفصل الهيكل عن المذبح حاجز من الخشب مغطى بصفائح الذهب مكتوب على بابه باليونانية (تم صنع هذا الحاجز المقدس بجزيرة كريت في أغسطس سنة ١٦١٢ في عهد لورنتيوس البطريق وقد صنعه مكسيموس الراهب . والمذبح - قدس الأقداس - خلف الحاجز وتعلوه قبة الفسيفساء النادرة المصنوعة من قطع صغيرة متعددة الألوان يسودها اللونان الأحمر والأزرق على خلفيه من الذهب المعتم بها رسم السيد المسيح صاعدا إلى السماء ومن حوله اليسع يشير إليه والقديس ساجد بين قدميه وموسى واقف على رأسه وبطرس راقد أمامه وجيمس راكم بين يديه . ويعود عهد اللوحة الجميلة إلى وقت بناء الدير في القرن السادس الميلادي وتحاكي في صنعها موزاييك رافينا الإيطالية وسالونيك اليونانية الشهيرة . ويلتف حول المسيح ثلاثون رسما من الموزاييك الدقيق تمثل الحوار بين القديسين والأنبياء . وفي أحد الأطراف كتابة تقول (باسم الأب والابن والروح القدس تم هذا العمل لخلاص من أسهم في إقامته بهداياهم في عهد القس لونيونس) . وإلى يمين هذه الكتابة ترى موسى أمام الشجرة المباركة وإلى يساره نراه يحمل الوصايا العشر وأسفلها نرى الملائكة فاردين أجنحتهم وجوستنيان وتيودورا يقفان جنبا إلى جنب وجوار باب المذبح يرى الزائر تابوتين كبيرين : تابوت منها مرصع بالأحجار الكريمة أهدها بطرس الأكبر وزوجه صوفيا ألكسيفنا للدير سنة ١٦٨٨ ومكتوب عليه (لقد نعى إلى علمنا أن رفات القديسة كاترين لا تجد وعاء فضيا يحفظها) أما التابوت الآخر فله قصة : فلقد كانت الإمبراطورة الروسية آنا أيفانوفا تأمل أن ترقد رقدتها الأخيرة إلى جوار القديسة كاترين ، فأعدت لنفسها تابوتا من الفضة نقشت على غطاءه صورة بارزة للقديسة كاترين ، وأوصت

بأن تدفن إلى جوارها عندما تسلم الروح وأن يرسل التابوت إلى الدير ليوضع بجوار قديستها الحبيبة ، ولكن رغبتها الأخيرة لم تتحقق إلا سنة ١٨٦٠ عندما أرسل القيصر إسكندر الثاني هذا التابوت إلى الدير على حين ظلت رفات أنا أيضا نوبا في كنيسة بطرس وبولس بسان بطرسبرج .

في مواجهة المذبح وتحت السقف المرمى حوض من الرخام به رفات كاترين ، وإلى جوار الحوض الرخامي صندوقان من الذهب أحدهما لحفظ جمجمة القديسة والآخر لحفظ يدها المرصعة بالخواتم والأساور . وخلف المذبح مباشرة كنيسة الشجرة المقدسة حيث تقول الأساطير إن موسى شاهد عندها نارا أراد أن يأتي قومه منها بقبس أو يجد على النار هدى فخاطبه الله وأمره بأن يخلع نعليه إنه بالوادي المقدس طوى .

ولا تزيد مساحة هذه الكنيسة الصغيرة على ستة أمتار مربعة . وفي أحد حوائطها نافذة صغيرة لا تدخل أشعة الشمس منها إلا مرة واحدة يوم ٢٣ مارس من كل عام . وأمام الكنيسة الكبرى على مسافة عشرة أمتار مسجد صغير بنى باللبن والحجر الجرانيتي أيام الفاطميين في عهد الخليفة المسمى الآمر (عام ٥٠٠ هجرية ١١٠٦ م) والمسجد مكون من حجرة واحدة مساحتها حوالي ١٠×٧ م ويحمل سقفه عمودان مثدنته بسيطة مربعة الشكل طرفها مدبب ترتفع نحو عشرة أمتار وبالمسجد قطعتان أثريتان هامتان ، إحداهما كرسي يوضع عليه المصحف الشريف والأخرى المنبر الذي يعتبر من الآثار الباقية من هذا العصر . ومحفور على المنبر (لا إله إلا الله لا شريك له له الملك وله الحمد يحيي ويميت وهو على كل شيء قدير نصر الله الإمام أبا على المنصور الآمر بأحكام الله خليفة المسلمين وأيده بنصر من عنده وغفر لوالده . أمر بإقامة هذا المنبر سيف الإسلام وحامي حمى المسلمين أبو القاسم الأفضل شاهنشاه ، وتمت إقامته في غرة ربيع الأول عام ٥٠٠ من هجرة سيد الأنام محمد رسول الله ﷺ) .

والمسجد مفتوح للصلاة وتغطي أرضيته سجادة حديثة وجميلة ويؤم المسجد كل من يريد من المسلمين الذين يزرون الدير ورجال قبيلة الجباليا الذين أرسلهم جستنيان لحراسة الدير ومساعدة رهبانه وزراعة حدائقه ومازالوا يقومون بنفس الواجب بعد أن اعتنقوا الدين الإسلامي

### مكتبة الدير :

وتقع في الدور الثالث من بناء قديم جنوبي الكنيسة الكبرى مكونة من ثلاث غرف في صف واحد ، وكانت الحجرة الوسطى من قبل مجلسا للرهبان ، وهذه المكتبة من أسباب شهرة الدير لثرائها بالمخطوطات والكتب النادرة ، وبرغم أن هذه المكتبة قد حظيت منذ زمن طويل باهتمام العلماء فإنه لم يتم إحصاء كامل للكتب والمخطوطات بها إلا في السنوات الأخيرة . وتقول أرقام الإحصاء الأخير إن المكتبة تضم ٢٣١٩ من المخطوطات اليونانية (الهيلينية) و٢٨٤ من المخطوطات اللاتينية و ٨٦ من

المخطوطات الجورجانية و ٦٠٠ من المخطوطات العربية وبعض المخطوطات السورانية والقبطية والإثيوبية والسلافية والأمهرية والأرمنية والإنجليزية والفرنسية والبولندية ، وتبلغ المخطوطات تقريبا نحو ٦,٠٠٠ مجلد ليست كلها كتب دينية ومن بينها مخطوطات تاريخية وجغرافية وفلسطينية ، وبالرغم من أن الدير تأسس في القرن السادس فإن بعض مخطوطاته يرجع إلى القرن الرابع الميلادي وأكثر مخطوطات هذه المكتبة شهرة كتاب سينااء والمقدس (كودكس سينا) الذي كتبه أسيبوس أسقف قيصرية سنة ٣٣١ م تنفيذاً لأمر الإمبراطور قسطنطين ثم أهدها جستنيان إلى الدير سنة ٥٦٠ م حيث ظل به حتى أهدى السائح الألماني قسطنطين تشيندروف بعضه إلى فريدريك أغسطس ملك سكسونيا الذي أهدها بدوره إلى مكتبة جامعة ليزرغ . كما أهدى تشيندروف إلى قيصر روسيا بعضها الآخر يوم ١٩ نوفمبر سنة ١٨٦٣ ، فأمر بعمل نسخة منها أعادها للدير ، وقد ظل هذا الكتاب المقدس النادر في موسكو حتى باعته الحكومة الروسية عام ١٩٢٣ للمتحف البريطاني مقابل ١٠٠,٠٠٠ جنيه إسترليني . وبالمكتبة أيضا كتاب الأنبياء الشهير الذي يعود زمنه إلى عهد الإمبراطور ثيودوسيوس الثالث ٧١٦ م ومعاهدة البابا ويغور الثاني وهو لا يقل في قيمته كثيرا عن كتاب سينااء وتحمل كل ورقة من أوراقه الأربعمئة عمودين من الكتابة بماء الذهب تلفها صورة ملونة للمسيح ولبعض القديسين .

ويخيل إلى الناظر إليها كأنها رسمت بالأمس فقط لجدتها وطلاوتها . وهناك أيضا في المكتبة عدد كبير من الفرمانات التي أعطاها الخلفاء والولاة رهبان الدير . وقد ظلت المكتبة تحتفظ بعهد أمان الرسول محمد ﷺ إلى رهبان الدير إلى أن غزا مصر السلطان سليم الأول العثماني فنقله إلى الآستانة في نهاية عام ١٥١٧ م وعوض الرهبان بصورة خطية طبق الأصل من هذا العهد النبوي الكريم ، وتقول روايات رهبان الدير إن النبي محمدا كتب لهم هذا العهد في السنة الثانية للهجرة أمانها لهم وللنصارى كافة على أرواحهم وأموالهم وبيعهم . ونص العهد :

بسم الله الرحمن الرحيم وبه العون « نسخة سجل العهد » كتبه محمد بن عبد الله رسول الله ﷺ إلى النصارى كافة هذا كتاب كتبه محمد بن عبد الله إلى كافة الناس أجمعين بشيرا ونذيرا ومؤتمنا على وديعة الله في خلقه لئلا يكون للناس على الله حجة بعد الرسل وكان الله عزيزا حكيما » كتبه لأهل ملته ولجميع من ينتحل دين النصرانية من مشارق الأرض ومغاربها قريبا وبعيدها فصيحها وعجميها معروفها ومجهولها كتابا جعله لهم عهدا فنكث العهد الذي فيه وخالفه إلى غيره وتعدي ما أمره كان لعهد الله ناكثا وليثاقه ناقضا وبدينه مستهزئا وللعنته مستوجبا سلطنا كان أم غيره من المسلمين المؤمنين . وإن احتسى راهب أو سائح في جبل أو واد أو مغارة أو عمران أو سهل أو رمل أو ردة أو بيعة فأنا أكون من ورائهم ذابا عنهم من كل عدة لهم بنفسى وأعوانى وأهل ملتى وأتباعى لأنهم رعيتى وأهل ذمتى . وأنا أعزل عنهم الأذى في المؤمن التي يحمل أهل العهد من القيام بالخراج إلا ما طابت به نفوسهم وليس عليهم جبر ولا إكراه على شىء من ذلك ولا يغير أسقف من أسقفيته ولا راهب من رهبانته ولا حديث



من صومعته ولا سائح من سياحته ولا يهدم بيت من بيوت كنائسهم ويبيعهم ولا يدخل شيء من مال كنائسهم في بناء مسجد ، ولا في منازل المسلمين ، فمن فعل شيئاً من ذلك فقد نكث عهد الله وخالف رسوله . ولا يحمل على الرهبان والأساقفة ولا من يتعبد جزية ولا غرامة وأنا أحفظ ذمتهم أينما كانوا من بر أو بحر في المشرق والمغرب والشمال والجنوب وهم في ذمتي وميثاقي وأمانى من كل مكروه ، وكذلك من ينفرد بالعبادة في الجبال والمواضع المباركة لا يلزمهم مما يزرعونه لخراج ولا عشر ولا يشاطرون لكونه برسم أفواههم . ويعاونون عند إدراك الغلة بإطلاق قدح واحد من كل إردب برسم أفواههم ولا يلزمون بخروج في حرب ولا قيام بجزية ولا من أصحاب الخراج وذوى الأموال العقارات والتجارات مما أكثر من اثنتي عشر درهما بالجمجمة في كل عام ، ولا يكلف أحد منهم شططا . ولا يجادلون إلا بالتي هي أحسن وحيثما حلوا ، وإن صارت النصرانية عند المسلمين فعليهم برضاها وتمكينها من الصلاة في بيعها ولا يحال بينها وبين هوى دينها ، ومن خالف عهد الله واعتمد بالصد من ذلك فقد عصى ميثاقه ورسوله . ويعاونون على مرمة بيعهم وصوامعهم ويكون ذلك معونة لهم على دينهم وفعالهم بالعهد . ولا يلزم أحد منهم بنقل سلاح بل المسلمون يذوبون عنهم ولا يخالف هذا العهد أبداً إلى حين تقوم الساعة وتنقضى الدنيا وشهر بهذا العهد - الذى كتبه محمد بن عبد الله رسول الله ﷺ لجميع النصارى والوفاء بجميع ما شرط لهم عليه - من أثبت اسمه وشهادته آخره - على بن أبى طالب - أبو بكر ابن أبى قحافة - عمر بن الخطاب - عثمان بن عفان - أبو الدرداء (أبو هريرة) - عبد الله بن مسعود - العباس بن عبد المطلب - الفضل بن عباس - الزبير بن العوام - طلحة بن عبد الله - سعد ابن مغار - سعد بن عبادة - ثابت بن نفيس - زيد بن ثابت - أبو حزيمة بن عتبة - هاشم بن عتبة - معظم بن قرش - حارث بن ثابت - عبد الله بن عمرو بن العاص - عمار بن ياسر (وكتب على بن أبى طالب هذا العهد بخطه في مسجد النبي ﷺ بتاريخ الثالث من محرم ثمانية سنن الهجرة وأودعت نسخته خزانة السلطان وختم بخاتم النبي وهو مكتوب في جلد قديم طابى فطوبى لمن عمل به وبشرطه ثم طوبى وهو عند الله من الراجين عفو ربه والسلام .

باقى أبنية الدير :

بداخل الدير معصرة للزيتون ، ومعمل للخمر ومخازن للغلال ومخازن للمؤونة وطاحونتان وفرنان ومطبخ ومنزل للمطران والضيوف ومنازل للرهبان وغرفة للطعام .

٥- آبار الدير :

بداخل الدير ست آبار وأربعة ينابيع .

بئر موسى : وهى بئر قديمة قيل إنها البئر التى سقى منها موسى النبي غنم بنات يثرون .

بئر العليقة : بجانب العليقة والطاحونتين .  
بئر اسطفانوس : ماؤه عذب وهى التى يشرب منها الرهبان حفرها أسطفانوس مهندس الدير .  
بئر مكاريوس : وهى بالحديقة عمقها نحو ٥ أقدام ماؤها بارد صيفا .  
بئر اللوزة : بجوار شجرة لوز قديمة العهد .  
والبئر السادسة مهجورة .

أما الينابيع الأربعة :  
فثلاثة منها أسفل الحديقة والرابع يدعى بركة الدوار وهو ينبع غزير يجرى ماؤه فى قناة تحت الأرض  
ليروى الجهة الشرقية من الحديقة .

٦- حديقة الدير :  
بها أشجار فاكهة (تين- عنب - خوخ - تفاح - مشمش - جوز- سفرجل - كمثرى -  
برتقال - لوز - توت وأشجار زيتون وخروب ونخلة واحدة وأشجار خشب سرو- صفصاف - حور  
بالإضافة إلى الخضروات والبقول والأزهار .

٧- معرض الجاجم بالدير :  
اعتاد الرهبان ترك جثث موتاهم تبلى فى المدافن ، ثم يأخذون عظامها ويضعونها فى معرض خاص  
قرب المدفن يسمى كنيسة الموتى ، وللمعرض قبو متسع تعلوه كنيسة وفيه رصت الجاجم بعضها فوق  
بعض ، أما العظام فرصت فى الجهة الأخرى ، وإن كانت هناك بعض الهياكل متماسكة من الرأس  
إلى القدم . وتوضع هياكل المطارنة فى صناديق خاصة وعند باب القاعة هيكل رجل مسن جالس على  
كرسى مرتد ثيابا رثة وفى يده مسبحة حتى تخاله حيًّا حارسا للباب ويقال : إنه هيكل القديس  
اسطفانوس أول بواب للدير .

٨- أملاك الدير :  
يملك الدير أملاكا كثيرة بعضها فى سيناء وبعضها الآخر فى بلاد الشرق العربى واليونان .

- (١) فى سيناء :
- ١- حديقة فى جبل الفريخ .
  - ٢- بستان فى وادى طلاح .

- ٣- بستان ونخيل وخرائب دير قديم في فيران .  
٤- كتيبة ومدرسة ومركز في مدينة الطور .

### (ب) خارج سيناء :

يملك الدير عدة مراكز ومبانٍ وكنائس في القاهرة والإسكندرية والسويس ويملك أيضا مراكز في طرابلس لبنان ودمشق وأزمير ومراكز في جزر قبرص وكريت وإسطنبول وبعض جزر الأرخيل اليونانية .

### نظام الرهبنة بالدير :

نظام الرهبنة الحالي الذي يتبعه الدير هو نظام القديس باسليوس الكبير ينذر فيه الراهب نفسه لحياة التقشف والعبادة والعمل المشترك . ولقد ظل الملوك والأمراء يرسلون هداياهم إلى الدير ولا يردون رهبانه خائين إذا طلبوا منهم المعونة ويحتفظ رهبان الدير بالكثير من الهدايا النفيسة ومن أهمها وأنفسها ما كان يرسله لهم قيصرية الروس الأرثوذكس . ومن هذه الهدايا أكثر من ألفي أيقونة منها مائة نادرة المثال رفيعة الشأن .

ولا يتجاوز عدد رهبان الدير في الوقت الحاضر ٢٥ راهبا ، وكان عددهم أكثر من أربعائة راهب والباقيون مازالوا على تقاليدهم القديمة في صلواتهم وأعيادهم وما زالوا يدقون الأجراس ثلاثا وثلاثين دقة عدد السنوات التي عاشها السيد المسيح . أما لماذا استطاع الدير أن يقاوم كل عوامل الانهيار والتفكك في جبال سيناء طوال هذه الأجيال برغم اختلاف عادات البدو عن عادات الرهبان فذلك راجع إلى الأسباب الآتية :

- ١- بناء الدير على شكل حصن .
- ٢- وجوده على جبل يقدسه اليهود والمسيحيون والمسلمون على السواء .
- ٣- حصونهم على عهد من النبي ﷺ احترامه كل الحكام الذين حكموا سيناء بعد الفتح الإسلامي .
- ٤- بنى الرهبان مسجدا داخل سور الدير ، وأظهروا من التسامح الديني ما لم يعد معه محل للاضطهاد
- ٥- قيام الدير بإعالة فقراء البدو وحسن معاملة الزائرين .
- ٦- يمثل الدير مصدر رزق للبدو من تأجير إبلهم للسياح والحجاج الذين يزورون الدير والرهبان الذين يسكنونه .

## طرق الدير :

يصل الزائر إلى الدير بعد أن يقطع زهاء ثلاثمائة كيلومتر قادمة من السويس مارا بعيون موسى وسدر وأبوزنيمة والمغارة وأبورديس حيث يتفرع الطريق إلى وادى المكتب الذى وجدت على شاطئه الجنوبي أقدم أجمديات التاريخ ، ووادى فيران الذى يعتبر أشهر وديان شبه جزيرة سيناء بعد وادى العريش ثم إلى وادى الشيخ إلى الدير . كما توجد عدة طرق أخرى تصل من خليج السويس وخليج العقبة ونخل وغزة إلى الدير وهى :

- ١- طريق من السويس تمر بالرملة .
- ٢- طريق من الطور تمر بوادى فيران .
- ٣- طريق من الطور تمر بوادى أسلا .
- ٤- طريق من نخل تمر بنقب الركنة .
- ٥- طريق من العقبة تمر بالنويبع .
- ٦- طريق من غزة تمر بالمويح والتمد ووادى شعيرة الديث .

## منشور نابليون بونابرت لرهبان الدير

الجمهورية الفرنسية ، حرية ومساواة . مركز رئاسة الجيش مصر المحروسة في ٢٩ فريمير من السنة السابعة للجمهورية الفرنسية المتحدة غير المنفصمة (٢٠ ديسمبر سنة ١٧٩٩) .

أنا بونابرت أحد أعضاء الجمعية العلمية الوطنية والقائد العام :

(١) حبا بإسداء الجميل إلى دير طور سيناء لينقلوا خبر فتحنا إلى الأجيال المقبلة .

(ب) واحتراما لموسى والأمة الإسرائيلية التي يرجع تاريخها إلى أقدم الأجيال .

(ج) ولأن دير طور سيناء مأهول بطبقة من الرجال المتورين والمتهذبن الذين يعيشون وسط سكان

البادية الهمج - أمرت بما هو آت :

١- لا يجوز لأعراب البادية المتحارين أن يمتنعوا أو يحتموا داخل أسوار دير طور سيناء ولا أن

يأخذوا زادا أو شيئا آخر منه مهما كان الحزب الذى يتمون إليه .

٢- عين ضابط فى الجهة التى يسكن فيها الرهبان لأجل حمايتهم ، وعلى الحكومة أن تزيل كل

عائق يقف فى سبيل ممارسة فرائضهم الدينية .

٣- يعنى الرهبان من دفع الرسوم الجمركية على البضائع وخلافها الصادرة والواردة التى تستعمل

فى الدير ، وخصوصا ما كان له علاقة بتجارة الحرير الذى لهم وأيضا محصولات (أراضى) معاهدتهم

الدينية وجميع أملاكهم فى جزيرتى ساقص وقبرص .

٤- يجب إعفاؤهم من دفع الضرائب والجزية السنوية كالسابق بموجب الحقوق الكثيرة التى مازالوا

يتمتعون بها .

٥- يقون متمتعين بسلام الامتيازات الممنوحة لهم فى أنحاء عدة من سوريا ومصر سواء فيما

يختص (بأراضيهم) أو بمحصولات تلك (الأراضى) .

٦- فى حالة التقاضى يعفون من رسوم المحاكم أو الغرامات التى يفرضها القضاة .

٧- لا يجوز مطلقا منعهم من تصدير أو مشتري الغلال اللازمة لمثونة الدير .

٨- لا يجوز لأى بطرك أو أسقف أو أى رئيس من الإكليروس الخارج عن رهبنتهم أن يتسلط

عليهم أو على ديرهم إذ هذه السلطة تنحصر في يد مطرانهم ومجلس الرهبان في دير طور سيناء .  
٩- على كل من السلطين الملكية والعسكرية أن يمنعا كل عائق يحول دون تمتع رهبان طور سيناء  
بمقوقهم وامتيازاتهم المذكورة آفقا .

الإمضاء

بونابرت

ترجمة منشور القائد (داماس) الفرنسى يحول فيه الرهبان سلطة حبس المعتدين على الدير من  
عرب سيناء .

(الجمهورية الفرنسية . الحرية والمساواة . جيش الشرق)

عن مركز القيادة العام في اليوم العاشر من شهر برير من السنة الثامنة للجمهورية الفرنسية المتحدة  
غير المنفصمة (١ نوفمبر سنة ١٨٠٠ م) (من داماس قائد الفيلق ونائب القائد العام : إن الجنرال كليبر  
القائد العام - رغبة منه في تأييد الحماية الممنوحة من الجنرال بونابرت إلى رهبان دير طور سيناء حفظا  
لأملاكهم وعقاراتهم وصيانة لحقوقهم في التمتع بها - قد حولهم السلطة بإلقاء القبض على العربان الذين  
يتجرءون على انتهاك حرمتهم في ديرهم ونهب فواكههم وغلالهم ووضعهم في السجن . ولكن أوجب  
عليهم أن يبلغوا دائما القائد العام أسماء الذين يوقعون عليهم الجزاء مع أسماء القبائل التي ينتمون إليها .

الإمضاء

داماس

بعد الاطلاع قد فوضنا تنفيذ المرقوم أعلاه

الإمضاء

قائد اللواء في جيش القائد العام : لكرنج

## الفصل الخامس

### تاريخ سيناء

مقدمة :

منذ فجر التاريخ ولشبه جزيرة سيناء منزلة رفيعة في قلب مصر فهي درعها الواقية وبضعة من وجدانها الصافي .

ولهذا خصها الفرعون ( سمرخت ) بنصب عظيم أقامه في وادى المغارة تمجيدا لآلهة سيناء المقدسة . كما أن لسيناء في تاريخ مصر الفرعونية آثار خطيرة ، فلا يكاد عصر من عصوره يخلو منها ، فوقعها الجغرافى خطير جعلها بمثابة حلقة الوصل بين أكثر بلاد الشرق في حوض البحر الأبيض . وتزداد قيمتها أو تنقص تبعاً لحاجة كل قطر إليها أو علاقته بها ، فمن شعوب تلك الأقاليم من كان يتصل بها قاصداً إليها ، ومنها من كان يتصل بها ليعبرها مشرقاً أو مغرباً .

وكانت جنات مصر الخضراء تغرى قبائل البدو المقيمة شرقى سيناء بالإغارة عليها عبر سيناء ، واضطر فراعنة الوادى إلى الإكثار من الحملات العسكرية لتأديب البدو المغيرين ولتأمين عمال المناجم الذين كانوا يقصدون إلى شبه الجزيرة لاستخلاص النحاس والفيروز من مناجمها الغنية ، وكانت من مقومات بناء الحضارة المصرية منذ فجر تاريخها .

وقد طمعت في سيناء بابل وآشور من أجل هذه المعادن .

وعلى أرض سيناء التقى المصريون والبابليون والآشوريون منذ أقدم العصور وترك ذلك طابعه على حضارات هذه الممالك .

ولعل في اسم شبه الجزيرة ما يشير إلى اتصالها بتلك الشعوب السامية الشرقية لأن اسمها متصل في الغالب باسم إله القمر ( سين ) معبود الساميين ، فقد عرف وقدس بهذا الاسم في بابل وبلاد النهرين وأخيراً في جنوبي بلاد العرب .

ولم تكن سيناء معبراً للقبائل المغيرة على مصر كباب مدخلها الشرقى إلى وادى النيل أم للحملات المصرية إلى غربي آسيا ، بل كانت أيضاً محطة تستريح بها قوافل التجار الفينيقيين في ترددهم بين مدائن الساحل الفينيقي وشمالى أفريقيا الغربى . وكان لها من هذه الناحية أثر خطير في التجارة وتبادل السلع بين

المصريين وسكان أقاليم الشرق القريب ، ولم تستطع الحروب التي قامت بين مصر وأقطار الشرق أن تقضى عليها ، بل كانت في أكثر الأحيان عاملا من عوامل تنشيط الحركة التجارية ، إذ كان التجار يرافقون الجيوش ويسرون معها حاملين في ركابها كثيرا من السلع المختلفة ليتجروا فيها مع سكان الشرق ، وقد استقبلت مصر عن طريق سيناء كثيرا من طوائف العبيد والجواري يساقون إليها أفواجا من بلاد الشام : العبيد للعمل في خدمة المعابد ، والجواري للعمل في حريم فرعون .

كما استقبلت قطعانا من الثيران الضخمة تساق إلى مصر من أقاليم الحيشين ومن ورائها قطعان من الخيل التي عرف المصريون منذ أيام الهكسوس كيف يستخدمونها في الحرب والسلم . كذلك استوردت مصر من أقاليم الشام بضاعات أخرى كالسمك والملح وخشب الأرز وبعض الزيوت والأنبذة وآلات الموسيقى والمصنوعات الجلدية .

واستقبلت مصر في عصورها المختلفة قوافل أخرى من بلاد النهرين والخليج الفارسي تحمل إليها المنسوجات الصوفية والجلود والزيت والحصير من بابل ، فتسلك الطريق إليها مارة بأرض شرقي الأردن إلى بلاد سيناء ، وكانت مصر الغنية بحبوبها وغللاتها ترسل القوافل المحملة بها إلى بلاد الشرق عبر سيناء ، وعلى الأخص إلى أرض الكنعانيين الذين كانوا يجيئون إليها عندما يشتد بهم القحط ، وحوادث مجيئهم إلى مصر قد عرفت غير مرة : جاءوها مرة إبان حكم الأسرة الثانية عشرة ، وصورت قوافلهم في قبر أمير من حكام الإقليم السادس عشر ( بنى حسن )

وجاءوها مرة أخرى في أعقاب يوسف بن يعقوب وقصة ذلك ذكرت في الكتب السماوية . ولم تقتصر أهمية سيناء على ما قدمنا ، بل أدت دورا هاما في تاريخ الحرب في مختلف الأزمنة ، شهدت إغارات البدو على حدود مصر الشرقية ، وشهدت بعثات فرعون العسكرية منذ أيام الأسرات الأولى لضرب أولئك البدو من أهل شبه الجزيرة ومن حولها وعلى صحورها سجل الفراعنة أخبار تلك الحملات بالصور والرسوم .

ولما تقدمت الأيام بمصر واتسعت آفاق فرعون السياسية وفطن القصر إلى رسائل الخطر السياسي تنبعث على وادي النيل نتيجة أطماع الحيشين عبر الشرق القريب جعل المصريون من شبه الجزيرة مرقبا يحرصون عنده حدود الوادي ويدودون عن سيناء ويدبرون أمر تأمينها من شر المغيرين ، كما اتخذوا من ميدانها مهبا لعواصف الزحف يوم يتراءى لهم الخطر من وراء الأفق القريب تنتقل موجاتها في ركاب جيوشهم مشرقة ومصعدة بين ربوع الشام وعلى أرض الجزيرة . فلم تكد حرب الاستقلال على يد ( أحمس الأول ) تنتهي إلى ما انتهت إليه من طرد الهكسوس وزوال سلطانهم من عالم الوجود حتى نهضت مصر نهضتها المعروفة أيام الأسرة الثامنة عشر : فقاد أكثر ملوكها جيوشهم إلى أقاليم الشرق ولبعض الملوك من أمثال تحوتمس الأول والثالث وأمينوفيس الثاني في ميادين الشرق صولات وجولات .



وتتابع خلفاؤهم ، فاستأنفوا ذلك النشاط العسكرى لإقرار السلام فى الشرق وإخجاد الثورات فى فلسطين ، كما وقع فى أيام توت عنخ آمون وحور محب ، وفى أيام سبتى الأول إلى أن كانت أيام رمسيس الثانى فحمل حملته المشهورة عبر سيناء لملاقاة الحيثيين حيث هزمهم عند قادش .

وتصاب مصر بنوبات من الضعف السياسى والاقتصادى فتتطلع إليها أم أخذت تنهض فى الشرق مثل آشور التى أدركت جيوشها مصر فى منتصف القرن الثامن ق . م . ثم تتخلص منها بعد ذلك وما تكاد تنتسم نسيم الحرية حتى تظهر دولة الفرس ، فيسوق ملكها قبيز جيوشه على مصر ، فتدخلها عام ٥٢٥ ق . م بعد أن غلب كثيرا من الأقاليم والبقاع فى غربى آسيا ، ثم يظهر الإسكندر فيغلب أمة الفرس بعد مصرع ملكها ( دارا ) ، ويظل يتبخر على أرض الشرق القريب حتى يصل إلى مصر فيدخلها عبر سيناء عند أواخر القرن الرابع .

ولما حكم البطالمة مصر كانت نظرتهم إلى الشرق أشبه شىء بنظرة الفراعنة فى أواخر القرن السادس عشر ، فأخذت جيوشهم تعبر سيناء لاسترداد بعض أقاليم فلسطين ، وطوت الأيام عهد البطالمة وأكلت من ورائه سلطان الرومان وكان نجم الإسلام قد أخذ يتلأأ فى سماء الوجود فساق المسلمون جيوشهم إلى مصر فدخلوها عبر سيناء عند منتصف القرن السابع الميلادى .

وظلت شبه الجزيرة تشهد حركات الجيوش من وراء ذلك أيام حروب الصليبيين وعلى عهد المماليك وفى زمن الأتراك العثمانيين ثم ملحمة الفرنسيين عند أواخر القرن الثامن عشر حينما حاول بونايرت أن يبعث إمبراطورية فرعون تحت راية فرنسا فساق جيوشه إلى الشام عبر سيناء . وأنكرت الأيام عهد الفرنسيين فى الشرق حتى ساق الأقدار محمد على ذلك الجندى المجهول الذى أصبح واليا على مصر ليرمى بصره نحو الشرق فينتشر جنوده فوق ربوعه ومازال يسوقهم حتى أدرك بهم بلاد الأناضول ( آسيا الصغرى ) .

وينحسر المد المصرى بأيدى البريطانيين عند أواخر القرن الماضى ، فتغدو شبه جزيرة سيناء موصلا بينها وبين أملاك العثمانيين فى الشرق .

ولن ننسى أن شبه الجزيرة كان ذا أثر دينى فى حياة الشرق ففيه قدس المصريون القدماء معبودتهم حاتحور ، وجعلوها ربة للمناجم التى استغلوها فى صحور سيناء .

وهناك راحت إيزيس تبث فوق قمم الجبال عن رفات أوزوريس إله النماء والخصب ، وحمل جبل طور سيناء المقدس اسم جبل حوريب وكانت تقطنه فى عقائد المصريين القديمة أربابهم القدماء . وفيها قدست الشعوب السامية - وفى مقدمتها شعوب النهرين - معبوهم ( سين ) وكان إله القمر وقد كان من المعبودات الشهيرة ، وكان معبده العظيم فى ( أور ) وكان الملوك يفاخرون بالانتساب إليه .

ثم أدى شبه الجزيرة دوره مرة أخرى فى الحياة الدينية فإليه خرج موسى يقود بنى إسرائيل من مصر

وهناك لقي فيها ( يهوى ) ذلك المعبود الذى عرفته كنعان وجعلته رمز الهواء والبرق والرعد ومن قبل كان موسى قد عرفه فى غرب آسيا عندما فر إليها هاربا من مصر خشية انتقام الملأ من أهل صديقه وخوفا من القضاء أن يمسه ثم يأخذه فى دين فرعون ، هنالك لقي موسى ربه الذى ناداه من جانب جبل الطور الأيمن ثم بعث به إلى فرعون كما ذكرت بعض كتب السماء .

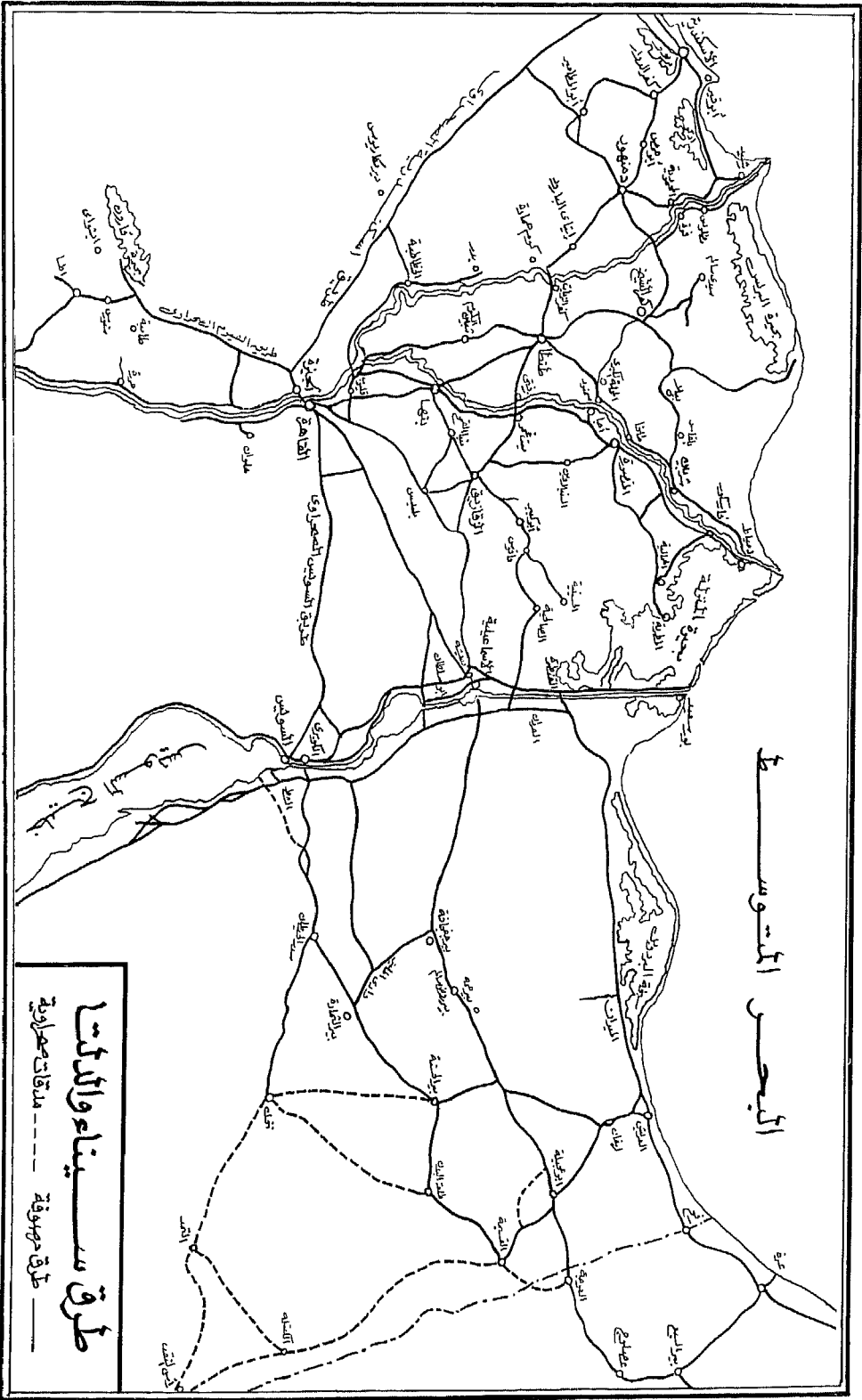
وعن طريق شبه الجزيرة أخذت المعبودات المصرية طريقها إلى ربوع الشرق فقدست ( حاتحور ) وانتشرت عبادة ( آمون ) على ساحل فيتقيا منذ أيام الأسرة الثامنة عشرة ومن قبل اتصلت عبادة أوزوريس بوادى الأرز فى لبنان واتصلت الحياة الدينية وطقوس الجنازة عند المصريين بمحصولات لبنان .

وعن طريق شبه الجزيرة عرفت المعبودات السامية طريقها إلى مصر فدخلها ( بعل ) فى ركاب الهكسوس ودخل بعضها عن طريق أسرى الحرب من الكنعانيين مثل معبودهم ( حورون ) وكان يعبد على هيئة الصقر فساوا بينهم وبين صاحب صنم ( أبو الهول ) القائم فى صحراء الجزيرة .

وتأثر المصريون من أهل العصور المتأخرة فى تسمية معبودهم باسم ( حورون ) هذا الذى عكف الكنعانيون على عبادته فى مصر وحرف الاسم أخيرا إلى ( بوهول ) . ( بوهول = أبو الهول ) .

ومنها ما أدخله بعض فراعنة الأسرة الثامنة عشرة من أرباب الحرب والقوة مثل ( عشتارة ) ، ( ورشب ) وقد تعشقها ( أمينوفيس الثانى وتحتتمس الرابع ) وكان ( أمينوفيس الثانى ) ملكا قويا غالبا رزقه الله من قوة البدن وشدة الساعد ما جعله موضع الفخر عند أهل زمانه .

عرفت تلك المعبودات طريقها إلى مصر ، واتخذت أماكنها الرفيعة فى المعابد المصرية ، وكان ( لعشتارة ) معبد فى ( منف ) وكان الفراعنة يفاخرون بالتقرب إلى تلك المعبودات يتبركون بها ويطلبون عندها الخير والمعونة ويخرج أمينوفيس الثانى على رأس جيشه إلى آسيا فيشبهه قومه بالمعبود ( رشب ) وهو يعبر فحاض الأورنت فى شجاعة وخفة . ويمرض فرعون مصر أمينوفيس الثالث مرضه الأخير ، فيرسل إلى صهره ملك ميثانى ليعث إليه بدمية ( عشتارة ) ليحذر بها من شر المرض .



# البحر المتوسط

**طرق مهيمنة ومحورية**

طرق مهيمنة محورية

مناطق محورية



## سيناء فى العصر الفرعونى

ليست شبه جزيرة سيناء هى المنطقة الوحيدة فى مصر التى بها خامات النحاس ، ولكن يمكننا القول بأن هذه المنطقة هى أقدم المناطق التى ترك فيها القدماء نقوشاً تثبت استغلالهم لها . ولكن المادة التى ورد اسمها فى النقوش هى (المفكات) ، وأن منطقة المغارة كانوا يشيرون إليها فى النقوش ويسمونها «خيتومفكات» : أى مدرجات المفكات ، ولكن النقش رقم ٢٣ فقط بمنطقة المغارة قد ورد فيه ذكر معدن آخر وهو «بيا» أحضرته تلك البعثة مع الـ«مفكات» .

وقد ظن فى بادئ الأمر أن المفكات هو النحاس ، ولكن ثبت أخيراً بعد تقدم الأبحاث اللغوية أن المفكات هو الفيروز وأن الـ«بيا» هو النحاس . ومن الكتابات المصرية التى تركتها بعثات التعدين وعلى الأخص فى المغارة وسراييت الخادم وما حولها - نجد أن كلا من الفيروز والنحاس فيها ، وأن آثار العمل واضحة فى استخراج كل منهما ، ولكن استخراج الفيروز كان على نطاق واسع . وليس من المستبعد أن يكون استغلال وادى المغارة لاستخراج النحاس قد بدأ فى العصور القديمة وفى أثناء ذلك اكتشف الفيروز ، غير أنه حدث بعد اكتشاف مناجم للنحاس فى الصحراء الشرقية أن اقتصرت البعثات على الفيروز فقط ، ولكن من حين إلى حين كانت تستغل خامات النحاس الموجودة حتى فى سيناء ، ولم يبق هناك إلا القليل منها . إن المغارة وسراييت الخادم أهم مناطق التعدين القديمة فى سيناء ، وستحدث عنها تفصيلاً فيما بعد ، ولكن هناك أماكن أخرى استخرج المصريون منها النحاس أيضاً وأهمها :

### ١ - وادى نصب :

يتفرع هذا الوادى من وادى سوويق على مقربة من التقائه بوادى ببع ، وأهم ما فيه الكمية الكبيرة من بواقى النحاس المصهور التى يصل ارتفاعها بين ١٨٠ سم ، ٢٤٠ سم ، وتغطى مساحة اختلف الباحثون فى تقديرها : فقدرها أحدهم بأن طولها ١٦٧ ياردة ، وعرضها ١٠٠ ياردة وللتحقق من صحة التقدير يحتاج إلى عمل خاص لرفع الرمال المتراكمة على أطرافها كما أن فى آخر

الوادي تقريباً كمية أخرى، كما ذكر بترى أن وزن الكمية الرئيسية للمخلفات حوالي ١٠٠,٠٠٠ طن . وقد عثر في وادي نصب أيضاً على بقايا قرنين لصهر النحاس ، وكانت الخامات التي تصهر في وادي نصب بعضها يأتي من سراييت الخادم ويأتي بعضها الآخر من وادي خريط الذي يتفرع من وادي بيعع ويني «في» رأيه على وجود طريق بين الوادين ، وقد صنع القدماء لوحات مكتوبة ما زالت إحداها باقية في أعلى وادي نصب من عهد الملك أمنمحات الثالث من الأسرة الثانية عشرة ، وهذا الطريق كان يمر أيضاً بوادي روض العير الذي توجد به نقوش أيضاً حتى يصل إلى مكان على مقربة من المعبد في سراييت الخادم ، وبما يساعد على اختيار وادي نصب مركزاً لصهر خامات النحاس وجود المياه به للعمل وأشجار اللوقود .

## ٢ - وادي خريط :

في هذا الوادي الصغير الذي يتفرع في الناحية الغربية من وادي بيعع بعد وادي النصب بما يقرب من ٢ كم - نرى في الجهة الغربية منه منجماً قديماً قطعه القدماء في طبقات الفحم والمنجنيز ، وهذا المنجم ليس إلا سرداباً غير مستقيم الشكل ينزل في باطن الأرض طوله نحو ١٠٠ متر وعرضه عشرة أمتار وارتفاعه متران في المتوسط .

ولم يمس القدماء خامات الحديد أو المنجنيز بل تركوها ولم يأخذوا إلا خامات النحاس الموجودة في هذه الطبقة من الصخر ، ومن الأرجح أن العصر الذي كان العمل جارياً فيه هو نفس العصر الذي كان المصريون القدماء يعملون فيه في سراييت الخادم ووادي نصب . ومن الواضح أن الطريق الذي كان يوصل إليه من فوق الصخور كان خيراً مما هو عليه الآن ، وكان صالحاً لسير الحمير التي كانت تنقل خامات النحاس لتوصيلها إلى وادي نصب لصهرها ، وظل هذا الوادي الصغير غير معروف للباحثين عن تاريخ سيناء حتى ١٩٣٠ عندما اكتشفت البعثة المشتركة من جامعتي هارفارد وواشنطن الكاثوليكية عدداً كبيراً من النقوش .

## ٣ - وادي أم ثمايم :

وهناك نقوش مصرية في وادي آخر ، وهو أم ثمايم الذي كانت تأتي إليه البعثات لاستخراج الفيروز في أيام الدولة الوسطى ، وهذا الوادي قريب من المغارة ، ويصف العالمان جاردنر وشرني الطريق الموصل إليه بأنه إذا سار الإنسان في وادي قنية الذي فيه جبل المغارة ويسير في وادي سدره متجهاً أولاً نحو الجنوب ثم يتجه نحو الغرب يرى على الجانب الشمالي بعد سيره ميلاً ونصف الميل على وجه التقريب مدخل وادي أم ثمايم .

وقد لاحظ بالمر في عام ١٨٧٨ وجود أثر من عمل القدماء في استخراج معادن هذا الوادي ، وفي

عام ١٩٠٥ زار «ثي» هذه المنطقة ، وقد عثر في مجرى الوادى على صخرة عليها بعض كتابات ، وعلى مقربة منها بعض المغارات القديمة المهدامة ، وقد ذكر «ثي» عدم توفيقه في حل معظم نقوشها ، كما أنه لم يعثر على اسم أى ملك في أى نقش ، ولكنه يعتقد أنه من الأسرة الثانية عشرة .

وعلى مقربة من سهل سند نجد أن القدماء قد قطعوا في صخر الجبل مسافة استطاع هيوم أن يقدرها بميلين ويقول عنه : إن خاماته غنية جداً بكربونات النحاس الزرقاء (الأوزديت) . في التلال التي غرب سهل بنك - شرم ، وقد ذكر هيوم أن جزءاً من الخام الذي هناك هو من الملمخيت وربما كان هو المعدن الذي عنى القدماء بتعدينه ، ولكن هناك فيه خامات أخرى من مركبات النحاس . كما أن هناك أيضاً بقايا العمل القديم لاستخراج النحاس وصهره في مكان على مقربة من وادى رمى وهو أحد الوديان المتصلة بوادى نصب الذي يصل إلى خليج العقبة على مقربة من دهب ، وهو غير وادى نصب الذي على مقربة من سرايت الخادم ، وقد ذكر لوكلس هذا الوادى في كتابه . وهناك أيضاً كمية من مخلفات صهر النحاس عند جبل سفريات جنوب جبل حبران وليس هناك نقوش ، ولكن بقايا العمل القديم ما زالت واضحة هناك .

## وادى المغارة

إذا رجعنا إلى الخرائط الرسمية لا نجد مكاناً يسمى وادى المغارة ، وإنما يطلق بدو سيناء اسم المغارة على منطقة صغيرة من وادى قنية الذي يتفرع من وادى أفنا ، وبعبارة أدق يطلقون هذا الاسم على مسافة لا يزيد طولها على خمسمائة متر من الناحية الغربية من الوادى وهي الجبل الذي فيه العروق التي كانوا يستخرجون منها الفيروز ، وربما كان جبل المغارة أقرب إلى الصحة ، ولكنها غير مستعملة بين بدو المنطقة وما زالت هناك في الناحية الشرقية من الوادى بقايا أكواخ العمال القدماء فوق أحد المرتفعات ، ولكن النقوش الهامة لم يعد باقياً منها أى نقش ، إذ تحطم بعضها ، ونقل الباقي إلى المتحف المصرى .

ولقد ظلت هذه النقوش سليمة حتى عام ١٨٩٧ وقد أخذت لها صور فوتوغرافية ، وعملت لها طبعات بالورق بمعرفة المغامر الإنجليزي الميجور ماكدونالد ، وما زالت هذه الطبعات محفوظة حتى الآن في المتحف البريطانى ، وقد أفادت كل المشتغلين بدراسة نقوش المغارة ، وكانت منطقة المغارة حتى عام ١٨٩٧ عندما فحصت وصورت نقوشها تكاد تكون كما تركها المصريون القدماء ونقوشها في أماكنها على جانب أو فوق فتحات المناجم القديمة وكانت هذه المناجم نفسها سليمة . ولكن حدث في عام ١٩٠١ أن تكونت شركة إنجليزية جديدة لاستغلال الفيروز فلجأت لسوء الحظ إلى أسوأ أساليب العمل ، فكانوا ينسفون بالديناميت الطبقة الصخرية التي تحتوى على الفيروز دون مراعاة للنقوش القديمة أو للمناجم القديمة ، فحطموا هذه وتلك ، وسرعان ما تعلم أهل سيناء الطريقة الجديدة في الحصول

على الفيروز ، فاستمر التخريب إلى أن حل عام ١٩٠٥ ، وذهبت بعثة بترى إلى هناك ووجد بترى أن خير حل لإنقاذ ما بقي من نقوش هو نقلها إلى المتحف المصرى ، فجمع هو وكركلى ما تبعث من نقوش حطمها الديناميت ، وقطعوا ما ظل سليماً منها نظراً لارتفاعه ، وحملوا كل ذلك إلى الشاطئ حيث نقلته سفينة إلى السويس ومنها إلى القاهرة . ولم يبق في جبل المغارة إلا رسم واحد كبير وهو النقش المعروف باسم لوحة سمرخت فإن مكانها مرتفع جداً ، ويصعب الوصول إليه فظل هناك .

والمجموع الكامل للنقوش التي كانت في وادى المغارة قبل تحطيمها والتي وصلت صور منها إلى العلماء هو ٤٥ نقشاً ، منها ٢٢ من الدولة القديمة ، وعشرون من الدولة الوسطى ، واثنان من الدولة الحديثة ، وهناك إجماع على أن أقدم النقوش في وادى المغارة هو نقش الملك «سمرخت» سابع ملوك الأسرة الأولى ، وهو الوحيد الذى بقى في الوادى وربما يكون قد قطع من مكانه ، وكان معتقداً أن مثل هذا الرسم يمكن نسبه إلى الأسرة الأولى ، ولكن في عام ١٩٥٤ أظهرت الحفائر في سقارة أن هناك هرماً أفقياً بناه الملك (سخم خت) الذى حكم في الأسرة الثالثة بعد الملك زوسر ، واتضح في الحال ، من طريقة كتابة اسمه أنه هو ذات الملك صاحب نقش سيناء ، وبذلك يتحتم علينا الآن ألا ننطق اسمه بسمرخت وأنه من الأسرة الأولى بل «سخم خت» وأنه من الأسرة الثالثة ، وأن زوسر هو أول الملوك الذين خلفوا نقوشاً في المغارة ، وأن ملكين آخرين من ملوك هذه الأسرة وهما (سانخت) و(سخم خت) تركا أيضاً رسوماً هناك ، ونقش زوسر في حكم المفقود الآن ، أما نقش سانخت فقد تحطم في أثناء تخريب المناجم عام ١٩٠١ والنصف الآخر في المتحف المصرى . أما نقش سخم خت فما زلنا لا نعرف إن كان في مكانه أم لا ونقش خوفو الذى كان من أجمل وأفخم نقوش سيناء قد تحطم ولا يوجد منه إلا بعض قطع نقلت إلى المتحف ومن الأسرة الرابعة هناك أيضاً نقشان للملك سنفر ومؤسس الأسرة ، وهو الآن في المتحف المصرى .

وإذا ما وصلنا إلى الأسرة الخامسة نجد أنه كان هناك نقشان للملك ساحورع نقل أحدهما إلى المتحف المصرى والآخر إلى متحف بروكسل . ومن هذه الأسرة أيضاً نقش الملك نوسرع ، وكان أكبر نقوش المغارة وقد نقل إلى المتحف المصرى ، والملك منكأ وحوور له نقش هام في المتحف ، والملك زو - كارع - إسيس كان له ثلاثة نقوش تحطمت كلها .

ومنذ منتصف الأسرة الخامسة أصبح هناك تقليد مستخدم يظهر في النقوش ، وهو أنه بدلاً من ذكر الملك فقط أو الملك ومعه رئيس بعثة التعدين أصبح يذكر أيضاً بجانب هؤلاء أعضاء البعثة من العمال الفنيين ، ونرى هذا التقليد مستمراً في الأسرة السادسة في كل من نقش الملك يبي الأول الذى تحطم الآن ونقش الملك يبي الثانى الذى لقي نفس المصير ، والنقوش التى أشرنا إليها حتى الآن عددها سبعة عشر ذكر في كل منها اسم الملك الذى عملت في عهده ، ولكن يوجد أيضاً خمسة نقوش أخرى من عهد الدولة القديمة لا تذكر تاريخاً محدوداً ، وهى لا تحوى شيئاً أكثر من اسم الشخص ولقبه .



## نقوش الدولة الوسطى :

انتهت الأسرة السادسة على إثر ثورة اجتماعية اجتاحت البلاد ، وقضت على البيت المالك ، ثم توالى الأسرات حتى الأسرة العاشرة ، وكان كل ملك منها يدعى أنه حاكم الصعيد والدلتا ، ولكن كان هناك أكثر من بيت مالك يحكمون جميعاً في وقت واحد ، ويدعى كل منهم أنه سيد التاجين ، وظلت الحال هكذا حتى تمكن حكام بيت طيبة من هزيمة حكام بيت أناسيا ، وأخذ ملوك هذا البيت الذين نعرفهم تحت اسم الأسرة الحادية عشرة أو أسرات الدولة الوسطى يصلحون ما أفسدته الأيام . ولسنا نتوقع إرسال بعثات إلى سيناء في هذا العهد المضطرب ، ولذا لا توجد أى بعثة إلى المغارة طوال حكم الأسرات من السابعة حتى العاشرة ، بل لا نجد أى نقش لواحد من ملوك الأسرة الحادية عشرة والملوك الأوائل من الأسرة الثانية عشرة برغم اهتمامهم باستغلال المناجم ؛ كما نعرف من نقوش وادى الهودى ووادى الحمامات .

ومن المرجح أن تكون بعض البعثات التى ذهبت إلى سيناء خلال عهد الدولة الوسطى بعد الأسرة السادسة قد وجدت مصدراً هاماً آخر لاستخراج الفيروز من سراييت الخادم ، ولم تقتصر على المغارة سواء كان هناك عمل فى سراييت الخادم فى الأسرة الحادية عشرة أم لم يوجد ، فإن هذه المنطقة فى عهد الأسرة الثانية عشرة كانت أهم بكثير من منطقة المغارة ، وعثر بين نقوشها الكثيرة على اسم الملك أمنمحات الثالث وأمنمحات الرابع . ومن دراسة نقوش كل من المغارة وسراييت الخادم نرى اهتمام الملك أمنمحات الثالث باستخراج الفيروز .

ففى سراييت الخادم خمس لوحات من عهده وفى المغارة عشر لوحات وقد تحطم أكثرها ولم ينج منها إلا ثلاث فقط نقلت إلى المتحف المصرى . ومما يدعو إلى الدهشة أن الملك أمنمحات الرابع اهتم اهتماماً شديداً بالحصول على الفيروز فأرسل أربع بعثات : واحدة إلى سراييت ، وثلاثاً إلى المغارة حيث تركت لوحات ذكرت عليها تاريخ حضورها وأسماء من أتوا معها ، وإلى جانب تلك اللوحات المؤرخة ثمانية نقوش أخرى غير مؤرخة نقشها بعض العمال الذين أتوا إلى المنطقة .

وتعرضت مصر فى آخر أيام الأسرة الثانية عشرة إلى فترة أخرى من فترات الضعف وهى عهد الفترة الثانية أو الانتقال الثانى الذى شمل أيام الأسرات الثلاثة عشرة حتى آخر السابعة عشرة بما فى ذلك حكم الهكسوس . ولا نجد فى المغارة اسم ملك من ملوك تلك الأسرات ، بل إنه لا يوجد إلا نقش واحد من عهد الأسرة الثامنة عشرة يرجع تاريخه إلى السنة السادسة عشرة من الحكم المشترك بين حتشبسوت وتحتمس الثالث وقد رسماً معاً فى تلك اللوحة إلى جانب المنجم الجديد الذى قامت البعثة بفتحه ، وربما كانت هناك لوحة أخرى من عهد الملك رمسيس الثانى لم يرها إلا العالم الألمانى إيبرس ، وعلى كل حال فإن مناجم الفيروز فى المغارة قد تركت نهائياً بعد الدولة الحديثة بعد أن تحولت البعثات

إلى منطقة سراييت الخادم على نطاق واسع ابتداء من الأسرة الثانية عشرة . وخيم السكون بعد ذلك على المغارة ، فلم يكن يقصدها إلا بعض البدو الذين كانوا يأتون من آن لآخر لاستخراج الفيروز . ثم جاء بعد ذلك العصر الحديث برحلاته وعلمائه حيناً والمخريين حيناً آخر ، وبالرغم من نقل كل النقوش من هذا المكان فإن زائر المغارة سيجد الكثير مما يعوضه : فمناظر الجبال الشاهقة على طريق وادى سدرى ووادى أفنا ، ثم وادى قنية وجمال ألوان طبقاتها وبقايا المباني القديمة هناك – تملك على الإنسان مشاعره ، ويرى نفسه مضطراً إلى التفكير في الجلود القدماء ، وكيف تسيرت لهم معرفة الصخور والتفكير في هذا الوادى الهادئ الآن ؟ وكيف كان يعج بمئات العمال الذين كانوا يأتون إليه بين آن وآخر ؟

### وادي مكتب :

وعلى مقربة من المغارة في مكان يقال له وادي مكتب على الطريق الموصل إلى فيران والمناطق الجنوبية من شبه الجزيرة – آلاف من النقوش النبطية واليونانية والعبرية منذ أيام العصر المسيحي والقرون التالية ، وأكثرها نقوش لا تعدو اسم كاتبها وجملة قصيرة ، وقد درست كلها منذ وقت طويل ، وكثيراً ما يشار إليها باسم النقوش السينائية وخصوصاً النبطية منها . ولكن دراسة نقوش وادي مكتب لم تضيف إلى معلوماتنا التاريخية برغم إفادتها لغوياً ودينياً لأن أكثرها لا يعدو جملة قصيرة . ولا تقتصر هذه النقوش على وادي مكتب وحده ، بل نجدتها متناثرة على طول الطريق بين وادي قنية الذي فيه جبل المغارة ، ووادي فيران الذي كان أهم مراكز الرهبان في العصر المسيحي المبكر .

## الأسرات

الأسرة الأولى والثانية : ( ٣٢٠٠ - ٢٧٨٠ ق . م ) .

بدأ اسم الفرعون (سمرخت) أحد فراعين الأسرة الأولى يتردد في المؤلفات الأثرية على أنه صاحب النقش الكبير الذى فى وادى المغارة بسيناء وإن كان بعض العلماء يعتقد أن ذلك النقش لا يمكن أن يكون من عهد الأسرة الأولى ، وإنما هو للملك (سخم خت) الذى تولى الملك بعد (زوسر) فى الأسرة الثالثة .

الأسرة الثالثة : ( ٢٦٨٠ - ٢٧٨٠ ق . م ) .

أرسل زوسر الأول حملة لتأديب بعض بدو شبه الجزيرة الذين كانوا يتعرضون للحملات التى كان يرسلها ملوك مصر لإحضار النحاس من المناجم التى كانت على مقربة من جبل المغارة ، وكان المصريون قد بدءوا فى تعدين الفيروز والنحاس فى شبه الجزيرة منذ عهد الدولة الأولى ، وبعد ذلك بأجيال عدنا الفيروز فى سراييت الخادم ، وعدنا النحاس فى وادى النصب الغربى ، وكانوا يستخدمون ميناء أبوزنيمة إذا كانت وجهتهم سراييت الخادم وميناء أبو رديس إذا كانت وجهتهم وادى المغارة . وكانت حملات التعدين تذهب من مصر مرة كل سنة أو سنتين فى فصل الشتاء (شهرى نوفمبر وديسمبر) وتبقى إلى أن يشتد الحر فى شهر مايو ، فتعود بما استخرجته من معادن .

الأسرة الرابعة : ( ٢٥٦٠ - ٢٦٨٠ ق . م ) .

سنفرو : أرسل (سنفرو) حملات التعدين إلى شبه الجزيرة ، وقد خلف رجاله ذكرى تلك الحملات على الصخور بجبل المغارة على مقربة من مناجم النحاس والفيروز فى تلك المنطقة ، وبالرغم من أن سنفرو لم يكن أول ملك استغل مناجم سيناء أو أرسل حملات لتأديب الخارجين على القانون من البدو فإن الأجيال القادمة اعتبرته أنه حام للمنطقة إلى جانب المعبودين (حتحور وسويد) لأن أعماله فى تأمين حدود مصر الشرقية وما قام به من تحصينات هناك أصبحت المثل الذى يحتذى به . وفى

أحد النصوص التي كتبت بعد وفاته بما يقرب من ألف سنة يفتخر أحد الملوك بأعماله هناك ، ويؤكد لنا أنه لم يتم أحد يمثل ما قام به منذ أيام سنفرو .

**خوفو :** بعد أن تولى خوفو عرش مصر (٢٦٥٦ - ٢٦٣٣ ق . م) أرسل حملات إلى جبل المغارة في سيناء لإحضار الفيروز وربما النحاس من هناك ، وكانت تجارة مصر الخارجية وبخاصة مع الشاطئ الفينيقي مزدهرة ، ومن المرجح جداً أنه كانت تقيم في مدينة جيبيل (إلى الشمال من بيروت الحالية) جالية مصرية للتجارة منذ أيام الأسرة الثانية ، وكان هذا من الأسباب التي أدت إلى العمل على تأمين طرق التجارة عبر سيناء .

**الأسرة الخامسة :** (٢٥٦٠ - ٢٤٢٠ ق . م) .

أهتم الملك (جد كارع أسيس) (٢٤٧٦ - ٢٤٢٨ ق . م) بتأمين حدوده واستغلال المناجم والمحاجر في سيناء ، فأرسل عدة حملات إلى جبل المغارة ، وقد تركت هذه الحملات أربعة نقوش باسمه .

**الأسرة السادسة :** (٢٤٢٠ - ٢٢٨٠ ق . م)

لمع اسم القائد - وني - خلال هذه الأسرة ، وكان قد جمع جيشاً ضم عشرات الألوف من كل أنحاء مصر ، وكان مبعثاً لفخره استتباب النظام بين جنوده وأن رجال الجيش كانوا جميعاً مثالاً لما يجب أن يكون عليه الجندي ، فلم يتعرض أى منهم لشخص ما في أى بلد مروا به ، ولم يغتصب أى منهم شيئاً منها قلت قيمته . وقد أتم هذا القائد ما كلفه القيام به سيده ، ففضى على ثورتين قامتتا في فلسطين ، وكان قمع الثورة الثانية من أهم أعماله ؛ إذ كون جيشين تقدم أحدهما بطريق البر عبر سيناء ، وسار هو مع الجيش الآخر بطريق البحر ، ونزل عند مكان قريب من جبال الكرمل ، وانتصر الجيشان وقعت الثورة .

**الأسرة الثانية عشرة :** (١٩٩١ - ١٧٧٨ ق . م)

**أمنمحات الأول :** (١٩٩١ - ١٩٦٢ ق . م)

فرضت عليه الظروف السياسية أن يؤمن حدود ملكه ، وكان الخطر يهددها من شرق الدلتا ، فجدد قلاعها ، وضرب بدو الصحراء الذين كانوا يغيرون على تلك الحدود وقد عُثِر على قاعدة تمثال له في تلك البقاع .

سنوسرت الأول : ( ١٩٦٢ - ١٩٣٠ ق . م )

كانت بعثات المصريين القدماء إلى سيناء متصلة لا تكاد تنقطع إلا في فترات المحن السياسية الكبرى ، فلما كانت أيام سنوسرت الأول أخذ رجاله يترددون على مناجم سيناء وتشير إلى ذلك بعض آثاره التي عثر عليها في سراييت الخادم التي كانت بمثابة القلب في تلك البقعة ، وليس من شك في أن المصريين قد اهتموا بها اهتماماً عظيماً .

ويرجح بعض المؤرخين أنهم قد أنشأوا فيها قلعة ومكاناً للعبادة ، ولا غرابة في ذلك فرجال المناجم في مصر كانوا لا ينقطعون عن العمل في مناجم طور سيناء ، والمصريون قوم لا يحلون بأرض إلا أخذوا يفكرون في الله يبنون له الدور ويعبدون فيها مظهراً من مظاهر قوته على حسب ما توحى إليهم طبيعة الأرض التي يسكنونها . ومعروف كذلك أن رجال البعثات في جميع العهود قد تعرضوا لخطر السطو والنهب والعدوان من جراء غارات قبائل الأعراب الذين كانوا يقيمون في تلك البقاع أو يرتادون أوديتها من وراء أنعامهم .

ومن آثار سنوسرت الأول التي وجدت في ذلك المكان تمثال ومذبح ولوح من حجر وعقب لباب ، أما سراييت الخادم فهو جبل صغير مستطيل الشكل مسطح الرأس بالقرب من ميناء أبو زنيمة ويطل من الشمال على نقب الراكنة . والسبب في تسمية هذا الجبل سراييت الخادم ( في رأى بعض المؤرخين ) يرجع إلى اللفظ سربوت المعروف عند أهل سيناء بالصخرة الكبيرة القائمة بنفسها وجمعها سراييت . وجميع ما في الهيكل من بناء وأنصاب مأخوذة حجارتها من الجبل قرب الهيكل والأعمدة التي على شكل تماثيل التي بالهيكل - تشبه الحدم السود البشرية ، ولهذا سمي الجبل سراييت الخادم ، ويبدو أن المصريين مارسوا الطقوس السامية في الهيكل الذي يعتبر أقدم هيكل معروف استخدمت فيه هذه الطقوس ، كما أن العمال الساميين الذين ساعدوا المصريين في التعدين كانت لهم كتابة خاصة ليست الهيروغليفية .

ولقد وجد بالمعبد تماثيل غير مصرية وأقل إتقاناً منها ؛ كما وجد البجائنة ( بترى ) عدة مذابح صغيرة من حجر لحرق البخور ، ووجدَ رمادا دل على أن المتعبدين في الهيكل كانوا يذبحون ويوقدون على تلك التلة . وهذه العادة قديمة عند الساميين اقتبسها اليهود منهم . ولسنا نعرف على وجه اليقين متى بدأ قدماء المصريين يستخرجون الفيروز من هذا المكان ؟ فقد عثر في المعبد في أثناء تنظيفه عام ١٩٠٥ على تمثال صغير يعتقد أنه من الأسرة الثانية عشرة عندما ألهو سنفرو ، وربما اعتبروه في أيام تلك الأسرة من الآلهة الحامين لتلك المنطقة !

وعثر أيضاً على اسم الملك منوحب الثالث واسم الملك منوحب الرابع من ملوك الأسرة الحادية عشرة إلى جانب اسميها واسم كل من سنوسرت الأول واسم أبيه أمنمحات الأول . ومن الصعب أن نتصور أن مناجم سراييت الخادم قد اكتشفت في عهد سنوسرت الأول وأنها بعد فترة قصيرة أصبحت

ذات أهمية كبيرة إلى الحد الذي جعله يقيم في هذه المنطقة معبداً كبيراً للإلهة حتحور ، ومن المعتقد ان يكون العمل قد بدأ في هذه المنطقة قبل عهده ، وأن البعثات أخذت تزداد على مر السنين مما جعله يقرر تشييد هذا المعبد إقراراً بفضل حتحور وتسهيلاً لتعبد العمال .

ومن المرجح أنه كان هناك هيكل أو مكان ذو قداسة خاصة لعبادة الإلهة حتحور وتقديم القرابين لها في الأسرة الحادية عشرة . وقد عثر في المعبد على عتب باسم سنوسرت الأول وعلى أحجار معارين باسم سنوسرت الأول وأمنمحات الثاني . وأقدم أجزاء المعبد التي ما زالت باقية في مكانها وعليها اسم من شادها هو الهو والعمودين والذي كان قائماً في عهد أمنمحات الثالث . ويرجح أن يكون هيكل الإله سبد المنحوت في الصخر إلى جانب هيكل حتحور قد قطع أيضاً في الأسرة الثانية عشرة . ولكن النقوش الحالية في هذا الهيكل ترجع إلى عهد تحتمس الثالث ، أي في عهد الأسرة الثامنة عشرة عندما أعيد تنظيمه وزخرفته ، وفي عهد الملكين أمنمحات الثالث والرابع أقيم هيكل آخر بعيد عن هذين الهيكلين وهو هيكل الملوك الذي أقيم لأجل الآلهة سبد وحتحور وستنرو .

وكانت هياكل الدولة الوسطى مقصورة على ثلاثة فقط ، اثنان منها قد نحت الجزء الأكبر منها في الصخر ، وأقيم أمامه بهو بسيط ، أما الثالث فقد أقيم على مسافة منها وكان سقفه محمولاً على أعمدة ويفتح نحو الشمال . فلما جاءت الأسرة الثامنة عشرة أراد ملوك هذه الأسرة أن يزيدوا من مبانيه فلم يستطيعوا الاستمرار في نفس الاتجاه ؛ لأن حافة الوادي كانت قريبة ، فاضطروا للاتجاه بالمباني نحو الغرب ، وكان أول ملوك هذه الأسرة اهتماماً بمعبد سراييت هو الملك أمنحتب الأول الذي أصلح ما تهدم من مباني هيكل حتحور وهيكل سبد وخاصة في الهو المحمول على الأعمدة أمام كهف حتحور كما شيّد الهيكل المعروف باسم حنفيه حتحور ، وهو الاسم الذي أطلقه بترى على هذا الهيكل الذي كان معداً لتطهير زوار المعبد .

وفي عهد تحتمس الثالث وحتشبسوت أضيفت عدة قاعات أمام قدس الأقداس وهي المرقومة بأرقام س ، ت ، م وأمامها صرح كبير . وعاد تحتمس الثالث فأضاف قاعتين أمام البيلون ( ل . ك ) كما زين جدران معبد سبد ، وفي أيام ابنه أمنحتب الثاني بدأ بتشيد قاعة أخرى أمام مباني أبيه ، ولكنه مات دون أن يتمها فأتمها تحتمس الرابع ، وبنى بدوره حجرة أخرى ، وفي أيام الملك أمنحتب الثالث بنيت ست حجرات بعضها وراء بعض (أرقام ح ، ز ، ر ، هـ ، د ، ج) أقام أمامها سلتين كبيرتين كانتا على جانبي المدخل ، وشيد سبتي الأول الحجرتين الأماميتين أ ، ب فأصبحت أولاهما ذات الأعمدة الأربعة هي أولى الحجرات الموصلة إلى داخل المعبد ، وقد عثر على اسم كل من رمسيس الثاني ورمسيس السادس مما يدل على قيامها ببعض الإصلاحات وكان هذا آخر ملك من ملوك الفراعنة الذين تركوا اسمهم في هذا المعبد ، بل في منطقة سراييت على الإطلاق .

ولم تكتب أسماء الملوك الذين قاموا بتشيد أجزاء من المعبد فقط ؛ فقد وردت أسماء ملوك قدموا

تماثيل للمعبد . والنقوش التي وردت في هذه اللوحات أو النصب كانت تحتوى على الابتهالات المعتادة للآلهة ، ويبلغ مجموع النقوش التي عثر عليها في سراييت الخادم ٣٨٧ نقشاً من الدولتين الوسطى والحديثة ، وهى لاتشمل نقوش المعبد بالطبع ، وإنما هى النقوش الهيروغليفية التى على اللوحات وعلى نقوش الصخور وعلى التماثيل ، وأكثرها ليس فيه إلا الابتهالات وأسماء أعضاء البعثات . وفى عام ١٩٠٥ اكتشف بترى فى أثناء حفرة معبد سراييت اثني عشر نقشاً أو قطعة أثرية عليها كتابة أيجدية حروفها تتشابه هى والعلامات الهيروغليفية وقال بترى إذ ذاك : إنها من عهد تحتمس الثالث وحتمسوت ، أى فى القرن الخامس عشر قبل الميلاد واعتماداً على قرائن أثرية ظهرت فى أثناء حفرة للأماكن التى كانت فيها . وظلت هذه النقوش تقرأ حتى جاء عام ١٩١٧ فنشر ألن جاردنر محاولة موفقه لفك رموزها ، فكان ذلك بداية لاشتغال عشرات العلماء بها .

وزادت أهمية النقوش مع مرور الوقت فأرسلت البعثات كان أولها عام ١٩٢٧ ثم بعثة فى عام ١٩٢٩ وبعثة غير الأولى لجامعة هارفارد عام ١٩٣٠ وأصبح مجموع النقوش السينائية المؤكدة خمسة وعشرين نقشاً . وفى يناير ١٩٤٨ ذهب أولبريت إلى سيناء مع البعثة الأفريقية لجامعة كاليفورنيا كمستشار أترى لها ، وكان قد نشر بحثاً عن النقوش السينائية عام ١٩٣٥ ، فانتبهز فرصة وجوده فى سيناء ، فراجع جميع النقوش على أصولها ، وتوصل إلى حل ما لم يكن قد استطاعه من قبل ، وخرج يبحث فى أقوال من سبقوه ، ووجد أن تاريخ بترى وهو القرن الخامس عشر قبل الميلاد أقرب إلى الصحة من تاريخ جاردنر ، وقارن بين الأيجدية السينائية والسامية الشمالية والجنوبية ، ولخص أولبريت نتيجة بحثه فقال : إنه يعتقد أن الكتابة البروتوسينائية ليست إلا أيجدية كنعانية دارجة أما عمال المناجم الذين كتبوها فيمكن أن يقال : إنهم يمثلون طبقة من السكان الساميين الذين كانوا يعيشون فى شمال شرقى الدلتا قبل خروج بنى إسرائيل من مصر بقرن ونصف القرن أو قرنين من الزمان .

ويحسن بنا أن نقف قليلاً نتساءل : من هؤلاء الساميون الذين استطاعوا الوصول إليها ومدى صلة مصر بهم ؟ يعتقد أولبريت أنهم كانوا ساميين من الشمال الغربى ، أو بعبارة أدق من ذلك الفرع السامى الذى كان يسكن فى سورية على مقربة من الشاطئ ، وأنهم أتوا إلى مصر كأسرى حرب أو كانوا عبيداً فيها ومن نقوش سراييت الخادم والمغارة يتبين أنه كان هناك آسيويون من بلاد «رتنو» التى كانت تشمل جزءاً من شمالى فلسطين ولبنان وجنوبى سورية الحالية يعملون مع البعثات المصرية فى المناجم فى سراييت والمغارة ، وأنهم كانوا كثيرين بصفة خاصة فى عهد أمنمحات الثالث إلى جانب البدو المحليين من أهل سيناء الذين كانوا يطلقون عليهم اسم «عامو» ، وهى الكلمة العامة لبدو الصحراء المتاخمة للدلتا ، وكان بعضهم مستقراً فى شرقى الدلتا .

### أمنمحات الثاني : ( ١٩٣٠ - ١٨٩٥ ق . م )

اهتم بكنوز سيناء ، فوجه إليها بعثتين لاستخراج المعادن والحجر الكريم ، وقد ذهبت أولاهما في السنة الرابعة من أيام حكمه ، ووجدت أخبار تلك البعثة على لوح عثر به في تلك البقاع . وذهبت الأخرى في عامه الرابع والعشرين وقد وجدت أخبارها على صخرة في سراييت الخادم ، وتشير تلك الأخبار إلى أن رجال البعثة قد فتحوا منجماً جديداً ، كذلك عثر لهذا الفرعون هناك على آثار من تماثيل والواح .

### سنوسرت الثالث : ( ١٨٤١ - ١٩٧٩ ق . م )

في تاريخه ما يشير إلى أن رجاله قد وصلوا إلى شبه جزيرة سيناء لاستغلال مناجمها ؛ فقد عثر له ببعض آثار في سراييت الخادم ومن ذلك لوح وتمثال .

### أمنمحات الثالث : ( ١٨٤١ - ١٧٩٢ ق . م )

أرسل عماله إلى سيناء في السنوات الثانية والرابعة والخامسة والسادسة والثامنة والحادية عشرة والثالثة عشرة والخامسة عشرة والثامنة عشرة والعشرين والثالثة والعشرين والخامسة والعشرين والحادية والثلاثين والثامنة والثلاثين والأربعين والحادية والأربعين والثانية والأربعين والثالثة والأربعين والرابعة والأربعين والخامسة والأربعين من سنى حكمه أى أنه وجه إلى تلك البقاع أكثر من عشرين بعثة لاستغلال كنوزها الغنية ، وما نعرف أن تلك الكنوز قد استغلت في عهد واحد من فراعنة مصر ، كما استغلت في أيام ذلك الفرعون . والظاهر أن الوصول إلى تلك البقاع لم يكن سهلاً في كل مواسم العام ، فقد كانت شدة الحر تضايق العمال وتضنيهم . ولقد أنشأ منازل للعمال في بعض مناطق التعدين كسراييت الخادم بطور سيناء .

### أمنمحات الرابع : ( ١٧٩٢ - ١٧٨٢ ق . م )

امتد نشاطه الاقتصادي والعمرائى إلى شبه جزيرة سيناء وقد ظهرت آثار ذلك في مناجم سيناء حيث عثر له على عدة نقوش سجلها رجال عهده ممن ارتادوا بقاع شبه الجزيرة ، ثم ألواح نصبها عماله في تلك البقعة التي ارتادوها لاستخلاص النحاس والفيروز .

### الهكسوس : ( ١٦٧٥ - ١٥٦٧ ق . م )

كان احتلال الهكسوس لمصر أول ما تعرضت له من ذلة على يد أجنبي ، ولقد كان انتقام المصريين



منهم على قدر ما أحسوه من مرارة ظلت في نفوسهم لم يقض عليها الزمن . وقد دخل الهكسوس إلى مصر من سيناء قادمين من آسيا خلال حكم الأسرة الثالثة عشرة وبدءوا يستقرون في شرق الدلتا منذ أواسط أيام هذه الأسرة ، ونجح آخر ملوك الأسرة السابعة عشرة سقنرع وكامس وأول ملوك الأسرة ١٨ أحمس في طرد الهكسوس من مصر .

#### الأسرة الثامنة عشرة : (١٥٧٠ - ١٣٠٤ ق . م )

أدرك ملك (خيتا) في عهد الفرعون أمنحوتب الثالث أنه لن يستطيع تحقيق أطاعه في آسيا ما دام النفوذ المصري قوياً فأخذ يؤلب بعض الأفراد الآسيويين ليشقوا عصا الطاعة على مصر ، وأخذت المدن تستغيث بفرعون مصر ، وأخذوا يرسلون له الرسائل والرسول ، وكانت آخر رسالة منهم تقول (والآن فإن مدينتك تونيب تبكى ودموعها تسيل ولا ناصر لنا لقد أرسلنا عشرين رسالة إلى مولانا ملك مصر ولم نتلق رداً منه ) كما كشفت هذه الرسائل عن وجود خطر آخر يتمثل في وجود قبائل سامية تسمى قبائل الخابيرو وفي بعض الآراء أن هذه القبائل أطلق عليها فيما بعد (العبرانيين) وكانوا قبائل من البدو المقيمين في شرقي الأردن يؤجرون أنفسهم للقتال ، واستعان بهم بعض الأمراء للاستيلاء على حصن (مجدو) الذي سبق أن فتحه تحوتمس الثالث .

ثم أخذوا يهددون أورشليم ، فسقطت بدورها ، وهكذا أصيب النفوذ المصري بضربات قاصمة في سوريا وفي مدن الساحل الفينيقي وفي أعلى الفرات وفي فلسطين ، وبعد أن انتهت أيام أخناتون تولى توت عنخ آمون ، تيسر للقائد (حورمحب) أن يقوم ببعض الجهود لاستعادة بعض ما فقدته مصر . وقد أصدر (حورمحب) عدة تشريعات بعد أن عقد معاهدة بينه وبين (مورسيل) الثالث ملك خيتا ضمننت له استقرار الأمور على الحدود ، وكان التشريع الأول خاصاً بالعقوبات التي توقع على كل من يعوق السفن التي تحمل الضرائب إلى خزائن الدولة ؛ وكان عقاب ذلك جلع الأنف والنفي إلى حصن ثارو على مقربة من القنطرة .

#### حتشبسوت : (١٤٩٠ - ١٤٦٩ ق . م )

اتصلت حتشبسوت بشبه جزيرة سيناء خلال نشاطها لإصلاح ما خربه الهكسوس في أثناء زحفهم على أقاليم مصر ، ومن آثار نشاطها إعادة فتح المناجم في سراييت الخادم ، وقد عثر هناك على بعض الفخار الملون الذي يحمل اسمها واسم تحوتمس الثالث .

#### تحوتمس الثالث : (١٤٩٠ - ١٤٣٦ ق . م )

نقرأ في أخبار حملة تحوتمس الأولى وكانت في العام الثاني والعشرين من حكمه أى في العام الأول

من انفراده بالحكم أنه غادر حصن ثارو (على مقربة من القنطرة) في طريقه إلى فلسطين ، فوصل إلى غزة بعد ٩ أيام وهذا يعتبر سيراً سريعاً لجيش يقطع الصحراء لم تكن لديه وسائل النقل الميكانيكية إذ أن المسافة تزيد على ٢٨٠ كم .

#### أمنحوتب الثاني : (١٤٣٦ - ١٤١١ ق . م )

وجه أمنحوتب الثاني حملتين إلى آسيا فاخترقتا سيناء لتأديب مملكة (ميتاني) وكانت الحملة الثانية في السنة التاسعة لحكمه ، وكانت تفتيشية أكثر منها حربية لأن الثورة التي قيل عنها إنها قامت في فلسطين لم تكن سوى فتنة محلية صغيرة في إحدى المدن ، وأخبار هاتين الحملتين في لوحين شهيرتين إحداهما في الكرنك والأخرى عثر عليها في (منف) عام ١٩٤١ .

#### أمنيوفيس الثالث : (١٤٠٥ - ١٣٧٠ ق . م )

تعدت آثاره حدود وادي النيل ، فبلغت طور سيناء ، وعثر له هناك على لوحين من حجر يورخ أحدهما عامه الثالث والثلاثين ، ويشير إلى أنه بعث إلى سيناء بجملة تحت إمرة واحد من أبرز رجاله لاستخراج الفيروز من مناجمها ؛ كما وجدت له هناك آثار من منشآت وفخار ملون .

#### الأسرة التاسعة عشرة (١٣٠٤ - ١١٩٥ ق . م )

##### رمسيس الأول : (١٣٠٤ - ١٣٠٣ ق . م )

عندما انحرف في سلك العسكرية متأثراً بحياة أبيه سيتي وسيرته لم يلبث حتى وصل إلى منصب قائد لفيلق الرماة ، وأصبح حارساً لحدود مصر الشرقية وجعل مقامه في قلعة «ثارو» (القنطرة) .

##### سيتي الأول : (١٢٩٠ - ١٣٠٣ ق . م )

قضى هذا الملك سنوات شبابه وهو يعمل ضابطاً في الجيش وخاصة في حصن - ثارو - على حدود مصر الشرقية ، وفي أول أيام حكمه فوجئ بقيام ثورة وراء هذه الحدود فأسرع لإخمادها ، كان العبرانيون يسعون للسيطرة على فلسطين واستخلاصها من كيان الإمبراطورية ، فأخذوا يذيعون الفتنة بين قبائل البدو للثورة على فرعون ، وقد ترك لنا سيتي الأول أخبار تلك الحملة وانتصاراته على جدران معبد الكرنك ، ومنها نعرف أنه عندما علم بخطر تجمع القبائل البدوية تحت قيادة زعمائهم وعيشتهم في الأرض فساداً عد ذلك خروجاً منهم على قوانين النصر وسره أن يخرج إليهم للقضاء على ثورتهم ، كما رسم لنا فيها الحصون التي أعادها إلى حظيرة الطاعة بعد أن هزم بدوسيناء وجنوبي فلسطين (الشاسو) وهي

الحصون التي كانت تمتد من القنطرة حتى رفح .  
 وكان هذا الطريق (طريق حورس) أو (الطريق الحرى الكبير) أقدم طريق حرى عرفه العالم ،  
 ولم تقتصر أخبار الحملة وتصوير مراحلها في الكرنك على القول والحكاية ، بل صورها ورسم مراحلها  
 كما صور بعض الحصون التي حددها ، واتخذها معاقل لتمويل الجيش ومركزاً لمواصلة زحفه ، وتحركت  
 جيوش الفرعون تحت إمرته من قلاع ثارومتجهة إلى أرض كنعان ، فلقبت في طريقها قبائل البدو الذين  
 كانوا يحركون الثورة بين مصر وبلاد الشرق ، ففضى عليهم وكان هذا أمراً ضرورياً لحماية ظهر الجيش  
 المصرى في أثناء زحفه إلى ديار الكنعانيين وما وراءها من بقية أقاليم فلسطين ، وقد أراد سبتى الأول  
 بذلك أن يعيد لمصر مجدها القديم ، فقدم مع جيشه إلى فلسطين ، وعلم أن السكان الذين شقوا عصا  
 الطاعة بمؤازرة وتخريض مملكة (خيتا) تجمعا في بيسان ، وأن بعضاً منهم تجمع في بلد يسمى حماة (غير  
 مدينة حماة السورية) . وبعضاً ثالثاً في بلدة (ينعم) . فأرسل إلى كل من هؤلاء فرقة من فرق جيشه ،  
 قضت عليهم بسهولة قبل أن يتجمعوا في مكان واحد ، ودانت له فلسطين وفينيقيا والجزء الجنوبي من  
 سوريا وبخاصة البقاع ومدينة قادش .

## طريق سبتى الأول

غمر بدو الصحراء سوريا وفلسطين ، وكان المصريون يطلقون عليهم اسم (الشاسو) ، وهو اسم عام  
 نعت به المصريون عرب آسيا جميعاً ، ولم يكن لهم جيوش منظمة ليستطيعوا أن يعبثوا بها غاراتهم ،  
 ولم يكن لهم كذلك من سلاح الحرب ما يمكنهم من ملاقاتة الجيوش المنظمة ، ولم يتح لهم مطلقاً أن  
 يعبثوا جيوشاً يلقون بها العدو في تلك الصحراء الواسعة وما كانوا قادرين على تعبيد الطرق التي تسلكها  
 الجيوش في مجاهل الصحراء ، ولعلهم لم يروا مثل هذه الطرق إلا بعد أن سلكتها جيوش مصر تحت  
 إمرة بطل استقلالها (أحمس الأول) وهو يطارد بها الهكسوس . وإلا بعد أن عبر (سبتى الأول) ذلك  
 الطريق الحرى العظيم الذى يبدأ من (سيلة) (ثارو) عند القنطرة (بين بحيرى البلح والمنزلة) ماراً  
 بالعريش ثم رفح إلى غزة ، ولسوف نرى كيف أن سبتى قد أعد هذا الطريق ونظمه ثم جهزه بآبار  
 لأجل الجيش بحيث تستطيع الجيوش المصرية وقوافل السلم أن تعبر الصحراء من مصر إلى فلسطين في  
 سهولة ويسر وقد صورت أخبار حملة سبتى الأول على جدران معبد الكرنك مواقف الفرعون عند  
 الحصون والمعاقل وآبار الماء التي نثرها من نظموا له الطريق إلى الشرق استعداداً لزحفه ، ولست أعتقد  
 أنه منشؤها جميعها ، وإنما الراجح أن أكثرها كان موجوداً منذ أيام أسلافه الذين ركبوا من قبله ذلك  
 الطريق في قلب تلك الصحراء الجرداء التي من الشمال من شبه جزيرة سيناء . وقد أعاد سبتى الأول  
 تعبيد هذا الطريق وجدد حصونه بعد أن تهدم أكثرها وفتح آباراً بعد أن عطلت في فترة الركود الحرى

والسياسى والاقتصادى الذى أصاب مصر فى أعقاب ثورة الانقلاب الدينى الذى وقع فى أيام (أخناتون) .

والواقع أن ذلك الطريق بين مصر وفلسطين يرجع إلى عهد بعيد إلى أيام الدولة الوسطى ، فقد جاء ذكره فى قصة (سنوحى) المعروفة وهو بعينه ذلك الطريق الذى كان يركبه الغزاة ممن هجموا على مصر أيام محتتها السياسية وركبه الهكسوس عندما غزوا مصر ، وركبوه مرة أخرى عند خروجهم منها وركب فى إثرهم (أحمس الأول) بجيوشه الظافرة التى حررت مصر من نير الهكسوس . وركبه خلفاؤه من الأبطال الذين بنوا مجد مصر الحرى والسياسى ، وتزعموا تلك الحركة السياسية المباركة حركة بناء الكتلة الشرقية فى حوض البحر الأبيض الجنوى ، ورأس الطريق عند قلعة (ثارو) التى عرفت أيام الرومان (باسم سيلا) وهى مجموعة من حصون كانت قد أقيمت منذ زمان بعيد لصد إغارات البدو عند حدود مصر الشرقية ، وتعد قلعة (ثارو) هذه من أقوى الحصون وأمنعها ، وموقعها على قناة كانت تدعى الفاصلة لأنها تفصل بين مصر والصحراء وهى قناة مصرية كانت تستمد ماءها من النيل وينتشر على ضفتيها العشب وتسيح فى الأخوار المنتشرة من حولها التماسيح .

والشئ الذى يسترعى النظر حقاً هو أن بناء القلعة من الناحية التى تواجه مصر يتكون من سور مستطيل تكتنفه من الشمال والجنوب أبنية مختلفة ، وله من هذه الناحية بابان يفتح أحدهما إلى الشرق ويؤدى إلى قنطرة فوق القناة ، وتلك المنطقة ما زالت حتى يومنا هذا تحمل اسم القنطرة التى غادرها سبتي ليصل بعدها إلى حصن مستطيل البناء يدعى عرين الأسد ، ولاشك فى أن المقصود بالأسد فى هذه التسمية هو فرعون ، وأن ذلك الحصن هو الذى عرف فى زمان رمسيس الثانى باسم (معقل سيس) (معقل رمسيس الثانى) ، ثم يلى ذلك الحصن حصن آخر يقال له (حصن سبتي) ويزعم العالم البريطانى (جاردنر) أن موضع الحصن فى المكان المعروف اليوم باسم (تل الحر) ، ويلى ذلك محط آخر سمى فى زمان رمسيس الثانى (سيس) أى أن رمسيس الثانى قد خلع اسمه على ذلك الحصن بعد وفاة أبيه ، ويزعم العالم البريطانى المذكور أن موضع ذلك الحصن كان عند (القاطية) الحالية . والواقع أن أوفى دراسة لتاريخ ذلك الطريق الحربى بما كان يتصل به من حصون وقلاع وآبار هو ما كتبه العالم المذكور تحت عنوان (The Military Road Between Egypt and Palistin J.E.A. Vol VI) (c 1920 PP. 99 ff.) ، ويبلغ طول الطريق نحواً من مائة وعشرين ميلاً من القنطرة إلى رفح ، وهو طريق كان يركبه المخاربون من آل فرعون فى عصور مختلفة ، ثم ركبته الاستعمار الأوروبى فى العصر الحديث لغزو فلسطين وما جاورها من أقطار الشرق بين عامين ١٩١٤ ، ١٩١٨ .

ولا يملك المؤرخ من أبناء هذا الوادى إلا أن يفخر بعبقريه الفرعون ممن أنشئوا ذلك الطريق وركبوا فحاربوا وظفروا وعمرها ثم أنشئوا تلك الكتلة العظيمة فى حوض البحر ، ثم جعلوها تتحدى كل قوة حربية وسياسية فى دنياهم الزاخرة . ولا يسع المرء من أبناء هذا الوطن إلا أن يطلق العنان لخياله ليرى

جيش مصر وهو يغادر الحدود ليركب هذا الطريق إلى فلسطين فيضرب الثائرين من زعمائها ويرى أمراء ذلك الجيش وقواده يهتفون لذلك الزميل القديم الذي عاشهم جندياً بالأمس ، ثم جاءهم اليوم ملكاً يقودهم إلى ميدان النصر ليحققوا هنالك زعامة مصر الحربية والسياسية والاقتصادية في ذلك العالم المعروف في الشرق القريب . ولقد كانت (ثارو) في أيام (حورحجب) أشبه شيء بمعاقل الطور ينبت إليها المجرمون وموقعها الآن في المكان المعروف باسم (تل أبي صيفة) عند القنطرة .

### رئيس الثاني : (١٢٩٠ - ١٢٢٣ ق . م)

واجه رئيس الثاني في السنة الرابعة من حكمه تمرد مملكة (خيتا) وتخريفها بعض الأمراء على الثورة والعصيان ، فقاد حملة إلى آسيا لتوطيد النفوذ والاطمئنان على حاميات الموانئ وخطوط المواصلات ، ومرة ثانية في السنة الخامسة من حكمه عبأ جيوشه وسار بها لسحق جيوش خيتا التي ألبت الكثير من سكان سوريا ضد مصر ، وتجمعت في قادش لصد الجيوش المصرية التي كانت في طريقها إلى هناك ، ولم يترك (موتلي) ملك (خيتا) في ذلك الوقت أي وسيلة من الوسائل إلا اتخذها ليجعل من مقابلته لجيش مصر ضربة قاضية لنفوذ مصر وسيادتها في آسيا . وسارت جيوش رئيس في الطريق الحرجى القديم عبر سيناء ووصل بها إلى وادي نهر العاصي .

ولم يمض عامان على معركة قادش حتى كانت فلسطين قد ثارت بأسرها ، وامتدت الثورة حتى وصلت إلى حدود مصر وسارع رئيس الثاني إلى إخماد الفتنة ، وأعاد كل فلسطين إلى حظيرته وبعض بلاد الأمويين . وكانت هذه الحملة حملة العام الثامن من حكمه سبباً في ذبوع اسمه كأحد الفراعنة المحاربين الذين حافظوا على الإمبراطورية التي ورثها عن تحتمس الثالث .

### منفتح : (١٢٢٣ - ١٢١١ ق . م)

خرج اليهود من مصر في عهد منفتح ابن رئيس الكبير وفي سيناء خالفوا أصحابهم ونبههم موسى وعبدوا عجلاً من ذهب ، وطلبوا العودة إلى مصر للتمتع ببحرها والعكوف على أصنامهم التي ألفوا عبادتها . ومن الثابت في تاريخ مصر - بناء على ما جاء في كتب السماء من ناحية وما شهدت به آثار الفراعنة من ناحية أخرى أن العبرانيين قد عرفوا مصر منذ أيام الدولة الوسطى على الأقل وكانوا يجيئونها أول الأمر لاجئين يطلبون الرزق في أرضها ثم يجيئونها أسرى في ركاب فرعون كلما عاد من حروبه في أقاليم الشرق ظافراً منصوراً .

## الأسرة العشرون (١١٩٥ - ١٠٩٠ ق. م)

ست نخت : (١١٩٥ - ١١٩٢ ق. م)

وجد اسم هذا الملك مسجلاً على صخور سيناء ، ومن المحتمل أن يكون قد زار تلك المنطقة في أثناء مطاردة الآسيويين الذين كانوا يملأون تلك البلاد في ذلك العهد .

رمسيس الثالث : (١١٩٢ - ١١٦٠ ق. م)

في العام الثامن من حكمه اجتاحت الشعوب الهندو أوروبية (شعوب البحر) بلاد خيتا وبلاد قدى (بين آسيا الصغرى وشمال سوريا) واحتلت كلكتيا وقبرص ، واستولت على مدينة قرقيش على الفرات ، ولم يهمل رمسيس الثالث في دفع هذا الخطر فاستعد له وجمع أسطولاً كبيراً كما جمع جيشاً كبيراً وسار للملاقاة أعدائه الذين كانوا في طريقهم إلى مصر من ناحية الشرق ونجح المصريون بعد صراع ممت في القضاء على أسطول هذه الشعوب ، كما نجحوا أيضاً في تمزيق الجيش البرى الكبير ، وتم إنقاذ مصر من خطر مؤكد لم يكن يقل عن الخطر الذى تعرضت له عند غزو الهكسوس إن لم يزد عليه ولم تنقذ مصر نفسها فقط بل أنقذت غربى آسيا معها إذ أن فلول الأساطيل المعادية لم تقم لها بعد ذلك قائمة . ولم يصبح لمن بقى حياً من جيوشهم أى كيان تاريخى . وتذكر المصادر التاريخية أنه قام بحملة آسيوية أخرى اخترقت جيوشه فيها سيناء ، ووصل بحدود مصر إلى الفرات وهو حد كانت مصر قد فقدته منذ عهد طويل . وفى ميدان التعدين جهز حملة بعث بها عن طريق البحر والبر إلى مناجم النحاس فى شبه جزيرة سيناء ، فعاد رجالها بما وجدوا من نحاس حملوه يومئذ إلى طيبة على ظهور الفلك ولما عرض تحت نوافذ القصر وشرفاته أخذ يتلأأ وينبعث منه بريق يشبه بريق الذهب فيثير إعجاب الناظرين .

## من الأسرة السابعة والعشرين إلى الحادية والثلاثين (٥٢٥ - ٣٣٢ ق. م)

الفرس : (٥٢٥ - ٤١٥ ق. م)

جمع قبيز جيشاً كبيراً فى آسيا للهجوم على مصر وسار الجيش فى طريقه ، وكانت أول معركة تقابل فيها جيش الفرس وجيش مصر عند بلوزيوم (تل الفرما) ، وبالرغم من استبسال المصريين وحسن دفاعهم تغلبت عليهم جيوش الفرس فارتدوا إلى (منف) وتحصنوا فيها ، فتبعهم جيوش الفرس إلى هناك حتى اضطروا إلى التسليم وفى عام (٤١٠ ق. م) اشتعلت فى مصر ثورة كبيرة اتخذت شكل الحرب المستمرة ضد الفرس انتهت بتحرير مصر وكان قائد الثورة (آمون - حر) الذى أصبح ملكاً على

البلاد ، وأسس الأسرة الثامنة والعشرين وكان ملكها الوحيد وبعدها حاول الملك الفارسي (أرتاكسر كسيس الثالث) الملقب (أوخوس) استرداد مصر عام ٣٥١ ق.م ، ولكنه باء بالفشل ، وفي المرة الثانية جمع جيشاً يزيد عدده على ٣٠٠,٠٠٠ وأسطولاً من ٣٠٠ سفينة ضخمة وهجموا على مصر من البر والبحر ، فنجح في احتلال (منف) وفي عام ٣٤١ ق.م نجحت الحملة الفارسية الجديدة في إتمام فتح مصر. ومرة أخرى تجددت الثورات في مصر التي لم تحن هامتها بقيادة أحد أمراء الدلتا ويسمى (خباشا) ولم يدم احتلال الفرس الثاني لمصر أكثر من ثمانية أعوام وكان نجم الإسكندر قد أخذ يظهر في ذلك الوقت وشقت جيوشه طريقها إلى مصر.

### خروج بني إسرائيل من مصر :

عندما عاد موسى إلى مصر طلب من فرعون أن يأذن في خروج بني إسرائيل من أرضه فأبى ، وفي عام ١٤٩١ ق.م خرجوا لبيل وساروا من مدينة رعمسيس إلى سكوت فايتام فقم الحيروث (على البحر الأحمر) ، وعندما حاول الفرعون أن يمنعهم لم يستطع ، ومن أهم الآراء التي تحدثت في هذا الموضوع الرأي الذي يرى أنهم خرجوا في عهد الأسرة التاسعة عشرة (منفتاح ابن رمسيس الثاني) وأن مدينة رعمسيس التي خرجوا منها هي الخرائب المعروفة بتل المسخوطة في مديرية الشرقية ، وأنهم عبروا البحر الأحمر بالقرب من السويس ، وبعد أن نجح الإسرائيليون في الوصول إلى سيناء ساروا ثلاثة أيام حتى وصلوا إلى عين ماء كانت مرة وكان أول تذمر للإسرائيليين .

وفي الشهر الثالث من خروجهم أنزل الله على موسى الوصايا العشر المدرجة في سفر الخروج ، ثم أنزل عليه الشرائع .

وفي اليوم الأول من الشهر الأول من السنة الثانية لخروج بني إسرائيل من مصر (١٤٩٠) ق.م أقام خيمة الشهادة ، وبعد أن أقام موسى في الجبل الذي تلقى فيه الوصايا سنة إلا بضعة أيام خرج بقومه قاصداً أرض الميعاد . وقبل أن يعبر نهر الأردن أرسل رجلاً من كل سبط من أسباط إسرائيل ، الاثنى عشر وفيهم يوشع بن نون من سبط أفرايم وكالبُ بنُ يفتنة من سبط يهوذا للتجسس على الأرض ، فعادوا إلى قومهم وقالوا (حقاً إن الأرض تُفيض لبنا وعسلاً غير أن الشعب الساكن في الأرض معتز والمدن حصينة عظيمة يسكنها العمالقة في الجنوب والحِيثيون واليبوسيون والأموريون في الجبل ، والكنعانيون على البحر وجانب الأردن وليس لنا طاقة على حربهم) .

أما يوشع وكالب فقالا : لا ، بل في طاقتنا حربهم ، ولكن بني إسرائيل جنبوا عن التقدم مع قول الأكثرية ، وبدأ عصر التيه الذي استمر أربعين عاماً .

وفي نهاية الأربعين عاماً استطاع الإسرائيليون الاستيلاء على المناطق التي شرق نهر الأردن ، وصعد

موسى إلى جبل «نبو» ورأى منه أرض الميعاد ، وهناك مات ودفن وكان ذلك فى عام ١٤٥١ ق . م .  
 وخلف يوشع بن نون موسى فى قيادة الإسرائيليين ، فعبر بقومه نهر الأردن إلى أرض كنعان وفتحها  
 عام ١٤٥٠ ق . م .

### مملكة النبط وسيناء :

حل النبط محل الأدوميين ، وأسسوا مملكة فى البتراء امتدت من دمشق الشام شمالاً إلى وادى القرى  
 قرب المدينة جنوباً ، ومن بادية الشام شرقاً إلى خليج السويس غرباً فشملت شمال غربى جزيرة العرب  
 وجزيرة سيناء .

واستخدم النبطيون طرق التجارة فى سيناء ، وعدنوا الفيروز فى وادى المغارة والنحاس فى وادى  
 النصب ، وكانوا يزورون الأمانى المقدسة فى جبلى موسى وسريال ؛ كما سكن رهبان من البتراء دير  
 سيناء فى صدر العصر المسيحى ، وكانت أبرشية فيران قبل بناء الدير تابعة لأبرشية البتراء ، وأول من  
 ذكر النبط فى التاريخ كان ديودورس الصقلى ، وقد كتب عنهم عندما تحدث عن إغارة أنتيجونس  
 سيد آسيا الصغرى على البتراء عام ٣١٢ ق . م وارتداده عنها بالفشل يقول : (إن النبطيين خلفوا  
 الأدوميين فى بلادهم ، وأنهم عشرة آلاف مقاتل لا شبيه لهم فى قبائل البدو وإن بلادهم الوعر القاحل  
 ساعدتهم على التمتع بالحرية والاستقلال) .

وعندما التزم النبطيون بالحياد فى الصراع الدائر بين أنتيجونس وبطليموس الأول محافظة على  
 تجارتهم مع كل من مصر وسوريا استاء أنتيجونس ونوى إزلالهم ، فدخل مدينتهم عنوة ، وامتلكها ،  
 بعدها عاد النبطيون وثأروا من جنود أنتيجونس ، وعندما حاول مرة أخرى عجز جيشه عن دخول  
 مدينتهم ، واستفحل أمر النبط بعد هذا النصر واتسع سلطانهم ولا سيما فى أثناء انحطاط مملكة البطالمة  
 فى مصر والسلوقيين فى سوريا فى أواخر القرن الثانى قبل الميلاد وأنشأوا دولة منظمة حكمها الملوك .  
 وفقاً للجدول التالى :

١٦٩ ق . م	الحارث الأول
١٤٦ ق . م	زيد ابل
١١٠ - ٩٦ ق . م	الحارث الثانى الملقب إيروتيمس
٩٠ ق . م	عبادة الأول
٨٧ ق . م	ريبال الأول
٨٧ - ٦٢ ق . م	الحارث الثالث الملقب فياهلن
٦٢ - ٤٧ ق . م	عبادة الثانى
٤٧ - ٣٠ ق . م	مالك الأول



٣٠ - ٩ ق . م	عبادة الثالث
٩ ق . م - ٤٠ م	الحارث الرابع الملقبُ فيلومتر
٤٠ - ٧٥ م	مالك الثاني
٧٥ - ١٠١ م	ريبال الثاني الملقب سوتر
١٠١ - ١٠٦ م	مالك الثالث

وكان هذا آخر ملوك النبط ؛ فإن الرومان بعد استيلائهم على سوريا ومصر استمروا في محاولة إدخال هذه البقعة من الأرض تحت سلطانهم حتى نجحوا في عام ١٠٦ م في عهد الإمبراطور تراجان ، وأصبحت البتراء ولاية رومانية ، ولم يبق للأنباط بعدها قائمة .

وقد اختلف المؤرخون في أصل النبط ، فقال فريق : إنهم آراميون ؛ وقال فريق آخر : إنهم عرب : أما القائلون بأنهم آراميون فحجتهم أن لغة النبط آرامية ؛ أما القائلون بأنهم عرب فحجتهم أن مؤرخى اليونان واليهود الذين كتبوا عنهم سموهم عرباً كما أن النبط اختاروا أسماء لملوكهم كلها عربية محضة كالحارث وعبادة وريبال ومالك وجميلة ، ويؤخذ من تاريخ مصر للمؤرخ الإنجليزي شارب أن النبطيين هم الأدميون أنفسهم . فقد كانوا يسمون أدميين ، ثم فقدوا هذا الاسم بعد أن استولى اليهود على أدميا فسموا أدميي الصحراء بناووث أو النبط .

## سيناء في العصر البطلمي (اليوناني)

خلال العصر اليوناني (البطلمي) في مصر كما في كل عصورها شهدت سيناء حركة مستمرة للجيوش سواء في طريقها لغزو مصر أو خارجة من مصر لحروب في سوريا وفلسطين أو لجيوش عائدة منتصرة أو منسحبة من معاركها فوق هذه الأرض التي كانت مصر في عصر البطالمة ترى أنها درعها لمواجهة محاولات الغزو الخارجية والتي تحقق لها الأمن .

وصل الإسكندر بلوز يوم (الفرما) في خريف عام ٣٣٢ ق . م ، ومنها اتجه جنوباً على امتداد الفرع البيلوزي للنيل حتى وصل إلى ممفيس ، وهناك تسلم البلاد من مازاكس الوالى الفارسى على مصر ، واستقبله المصريون بالترحاب استقبال البطل المنقذ لهم من الحكم الفارسى الغاشم وخاصة أن المصريين كانوا قد ألفوا الإغريق كأصدقاء ، وكثيراً ما ناصرهم في ثوراتهم ضد الفرس . وكان الإسكندر بعد أن استولى على آسيا الصغرى وانتصاره في معركة إيسوس ٣٣٣ ق . م لم يحاول تتبع الملك الفارسى المنهزم شرقاً تجاه عاصمته صوصة ؛ وإنما انحدر جنوباً ليستولى على سوريا وفلسطين بعد معارك عنيفة عند صور وغزة ، ويرجع المؤرخون أن اتجاه الإسكندر الغرب في عدم تتبعه الملك الفارسى المنهزم والقضاء عليه نهائياً إلى عبقرته العسكرية في أنه أراد محاصرة الأسطول الفارسى القوى عن طريق الاستيلاء على جميع السواحل في شرقي البحر الأبيض المتوسط التي يمكنه أن يلجأ إليها .

ويرى بعض آخر من المؤرخين أن شهرة مصر كمصدر هام للغلال لها دخل كبير في توجيه خطة الإسكندر إلى هذا الاتجاه ، إذ يمكنه استخدامها كقاعدة لتموين المدن اليونانية من ناحية ، وتموين جيوشه الغازية المتجهة شرقاً من ناحية أخرى .

وبعد وفاة الإسكندر المفاجئة عام ٣٢٣ ق . م في بابل وتقسيم الإمبراطورية الواسعة التي تركها بين القادة كانت مصر من نصيب بطليموس الأول (سوتر) .

### بطليموس الأول (سوتير) ٣٢٣ - ٢٨٤ ق. م

عرف بطليموس حقيقة الصراع الدائر بين القادة ورثة الإسكندر وحقيقة موقفه ، وحدد هدفه بتأمين سلطانه في مصر .

ومن أجل تحقيق هذا الهدف رأى أنه من الأصلح أن يخضع لسلطانه بعض المناطق المجاورة على الحدود الشرقية والغربية لمنع أو ليحد من احتمالات غزو مصر فجأة عن طريق البر ، وأن يمد مناطق نفوذه إلى بحر إيجه ، وخاصة الجزر لتكون بمثابة نقط أمامية تسهل له السيطرة على البحر . وبقيت هذه الأسس التي وضعها بطليموس الأول للسياسة الخارجية كما هي في عصر خلفائه .

### حملة برديكاس : ٣٢١ ق. م

قاد برديكاس أحد القادة المناوئين لبطليموس حملة إلى مصر لتأديبه ، لأنه حالف القادة الثلاثة أنتيباتروس (حاكم مقدونيا واليونان) وأنتيجونس (حاكم فريجييا الكبرى في آسيا الصغرى) ولوسياخس (حاكم طراقيا) ضده .

ويفشل برديكاس في مصر . ويعجز عن عبور النيل ، ويتآمر عليه ضباطه ويقتلونه عام ٣٢١ ق م وتفشل الحملة بأسرها .

### حملة بطليموس الأول : ٣١٩ ق. م

قاد بطليموس الأول هذه الحملة للاستيلاء على سوريا الجنوبية ليطرد منها يومينيس قائد برديكاس .

ويتعقد الموقف نتيجة خلافات بين القادة اليونانيين على إعادة اقتسام الإمبراطورية الفارسية ، ويتكون تحالف جديد من بطليموس ولوسياخس وكاساندرس ضد أنتيجونس الذي نجح في هزيمة يومينيس والاستيلاء على الإمبراطورية الفارسية ما عدا مصر . وتنشب الحرب بين الطرفين وتستمر من ٣١٥ ق . م حتى ٣٠١ ق . م وينجح أنتيجونس في غزو سوريا ويرد بطليموس إلى داخل الحدود وراء غزة .

ويعاود بطليموس الأول بعد الاستيلاء على قبرص ، فيشن هجوماً جديداً على سوريا الجنوبية ، ويتنصر على ديمتريوس بن أنتيجونس والى سوريا انتصاراً ساحقاً في موقعة غزة ٣١٢ ق . م ويتابع بطليموس تقدمه ليستولى على فلسطين وفينيقيا .

ويعود ديمتريوس ليتنصر على جيوش بطليموس في شمالي سوريا عام ٣١١ ق . م ومرة أخرى ينسحب بطليموس من فلسطين ويعود الموقف في العالم اليوناني للتشابك بعد اتفاق للقادة على إعادة

تقسيم تركة الإسكندر الأكبر .

ويقرر أنتيجونس الذى أعلن نفسه ملكاً عام ٣٠٦ ق.م عقب هزيمة أسطول بطليموس فى سلاميس محاولة إخضاع منافسيه الذين أعلنوا أنفسهم ملوكاً هم أيضاً رداً على هذه الخطوة ، فيجهز جيشاً برياً وبحرياً ، وفى تصوره أنه سوف يكسب حرباً فى مصر ضد بطليموس ، ويستولى على مصر ذاتها ، وفى شتاء عام ٣٠٦ ق.م يتحرك الجيش البرى بقيادة أنتيجونس والبحرى بقيادة ابنه ديمتريوس ، وتتجه قوات أنتيجونس من جنوبى سوريا عبر سيناء للوصول إلى مصر ، ولكنه يفشل فى الاستيلاء على بلوزيوم (الفرما) ، ويفشل ديمتريوس فى اقتحام النيل وينسحبان من مصر قبل أن يهلكا مع قواتهما .

وتعود جيوش بطليموس للمرة الثالثة للاستيلاء على سوريا الجنوبية مختربة سيناء . ، ولكن إشاعة وصلت بطليموس عن انتصار لأنتيجونس دفعته إلى أن يعود من نفس الطريق منسحباً إلى داخل مصر ، ويعود بطليموس للمرة الرابعة لاحتلال سوريا عقب معركة إيسوس مباشرة بعد أن يكتشف كذب الإشاعة التى وصلته وانتصار حلفائه على أنتيجونس بعد قتله .

**بطليموس الثانى :** ( فيلاد لفوس ) ٢٨٤ - ٢٤٦ ق. م

نشبت فى عصره حربان سوريان لأن الأمر فى سوريا لم يكن قد استتب بين الأسرة السلوقية التى كانت سوريا من نصيبها طبقاً للتقسيم الذى حدث عقب مقتل أنتيجونس ، بينها وبين بطليموس الذى سارع بإعادة الاستيلاء عليها .

**الحرب الأولى :** ٢٧٦ ق. م

تقدمت القوات المصرية شمالاً واحتلت دمشق ولكنها تطرد منها وتبقى فى فينيقيا .

**الحرب الثانية :** ٢٦٢ ق. م

وفىها لقيت الجيوش المصرية بعض الهزائم حتى تم الصلح بين بطليموس الثانى وأنتيوخس ، وتم الاتفاق على أن يتزوج أنتيوخس برنيقة ابنة بطليموس .

**بطليموس الثالث :** ( يوار جتليس ) ٢٤٦ - ٢٢١ ق.م

انتهى أمر الزواج بين برنيقة وأنتيوخس بقتل أنتيوخس فى ظروف أدت إلى الشك فى زوجته الأولى لاوديقة ونشب صراع على العرش بين الزوجتين كل منهما تريد العرش لابنها ، فقتلت لاوديقة برنيقة وابنها ، فيخرج بطليموس الثالث شقيق برنيقة على رأس الجيش المصرى عام ٢٤٦ ليحتل سوريا

الشمالية وكيليكيا ، ويعبر الفرات ويصل إلى مدينة سليوفيا على نهر الدجلة دون مقاومة ، وتنشأ في مصر أزمة داخلية بسبب حدوث مجاعة فيضطرون للعودة لمواجهة الأزمة .

**بطليموس الرابع :** ( فيلوباتور ) ٢٢١ - ٢٠٥ ق . م

راودت الملك السلوقي أنتيوخس الثالث فكرة الاستيلاء على سوريا الجنوبية لعلمه بضعف الملك المصري وفساد القصر الملكي ، ولم تكتمل محاولته الأولى عام ٢٢١ ق . م وفي المحاولة الثانية عام ٢١٨ ق . م تحرك بجيشه جنوباً إلى سوريا الجنوبية وفي سهولة إلى فينيقيا وسار جنوباً حتى استولى على غزة دون مقاومة تذكر .

وتحرك بطليموس الرابع على رأس جيشه الذي ضم جنوداً من الفلاحين المصريين لأول مرة في العصر البطلمي عبر سيناء ، ودارت المعركة بالقرب من مدينة رفح في ٢٢ يونيو عام ٢١٧ ق . م وكان للجنود المصريين الفضل الأكبر في كسب المعركة برغم فرار الملك وهزيمة فرسانه . واحتفظت مصر بسيادتها على سوريا الجنوبية بما فيها فينيقيا وفلسطين .

**بطليموس الخامس :** ( إيفانوس ) ٢٠٥ - ١٧٠ ق . م

في عصر هذا الملك الطفل وقبل أن يبلغ سن الرشد ثار أبلوليموس قائد حامية بلوزيوم ، ولما انضمت إليه الإسكندرية سار إليها وسط ثورة الشعب وتأييده له ، وألقي القبض على الأوصياء الذين قتلوا الملكة وزيفوا وصية الملك . ولكن ضعف هذا القائد أدى إلى عزله ، وتولى أرسطوميتس محله ، وتستغل الدول الأجنبية هذا الضعف فينقض أنتيوخس الثالث على سوريا الجنوبية ، ويزحف جنوباً حتى تسقط غزة في يده ٢٠٢ - ٢٠١ ق . م وتتغير القيادة العسكرية ويعين أسكوباس ، فيسترد غزة ، ويطرد الجيش الغازي من فلسطين .

ويعود أنتيوخس ويكتب له النصر على سكوباس في معركة يانيون شمالي فلسطين ٢٠٠ ق . م وتنتهي سيادة مصر على سوريا الجنوبية نهائياً .

**بطليموس السادس :** فيلومينور ١٧٠ - ١٤٥ ق . م

في عصره يتحرك أنتيوخس الرابع ليغزو مصر ١٧٠ ق . م مستغلاً سوء الأحوال الداخلية وسيطرة الأوصياء . ويزحف من فلسطين إلى مصر التي تنهار أمامه في الحال حتى إنه استولى على بلوزيوم ومفيس دون مقاومة تذكر ، ويحاول بطليموس السادس الهرب فيقع أسيراً في يد الملك السوري ، وتنشأ ثورة في الإسكندرية تطيح بكل نصحاء الملك ، وتعلن الأخ الأصغر لبطليموس السادس ملكاً . ويقوم سفراء من اليونان بالوساطة مع الملك السوري ، فينسحب من مصر تاركاً بطليموس السادس يحكم من

مفيس ، والأخ الأصغر يحكم من الإسكندرية ، ولكنها يصلان إلى اتفاق يصبحان بمقتضاه ملكين بالاشتراك .

ويعود أنتيوخس لشن حرب جديدة عام ١٦٨ ق. م ، ويتمكن من محاصرة الإسكندرية وتتدخل روما ، فينسحب من مصر وتتحرك الأحداث ويحكم بطليموس السادس مصر منفرداً . ويحاول الاستيلاء على سوريا مستغلاً النزاع الأسرى في الدولة السلوقية ، وينجح في الاستيلاء عليها . ولكن تدور عليه الدائرة ويسقط قتيلاً في أرض المعركة في فلسطين عام ١٤٥ ق. م .

### كليوباترا السابعة ٥١ - ٣٠ ق. م

أوصى بطليموس الزمار عام ٥١ ق. م بعرشه في مصر لكبرى بناته التي كانت تبلغ من العمر ١٨ عاماً ولأكبر أبنائه بطليموس الثالث عشر الذي كان يصغر أخته . وبعد وفاته أرغم الأوصياء كليوباترا على الفرار بعد اتهامها بالرغبة في الانفراد بالحكم ، فهربت إلى الحدود الشرقية حيث جمعت لنفسها جيشاً من القبائل السامية ، وتأهبت للزحف على الإسكندرية لاسترداد عرشها ، ولكن الأوصياء أعدوا لبطليموس الصغير جيشاً رابط على مقربة من بلوزيوم (الفرما) ليسد الطريق على كليوباترا . وفي هذه الأثناء وصل قيصر إلى الإسكندرية عام ٤٨ ق. م فعاد الملك والملكة إلى المدينة للحكم بينهما .

'ويسفر اللقاء عن قصة غرام بين قيصر وكليوباترا ، وبعد مصرع قيصر يقع أنطونيوس غريمه في هوى الملكة الفاتنة ، وينشب مرة أخرى صراع على السلطة في الإمبراطورية الرومانية ، ويقترح أكتامتيوس (أغسطس) الحدود الشرقية لمصر ، ويستولى على بلوزيوم ، ويتابع سيره إلى الإسكندرية للقضاء على أنطونيوس وكليوباترا .

وفي الأول من أغسطس عام ٣٠ ق. م يتحقق له فتح مصر ، وينتهي بذلك العصر البطلمي ليبدأ العصر الروماني .

وكانت مصر آخر قطر من أقطار البحر المتوسط يقع في أيدي الرومان .

## سيناء فى العصر الرومانى

كان لبلوزيوم مكانة كبيرة فى العصر الرومانى لاحتلالها موقعا بريبا خطيرا ، فرابطت بها حامية عسكرية ، وجرى تشييد قلاع على امتداد الطريق الساحلى المؤدى إلى سوريا لمنع غارات العرب . ولا شك أن القلاع الحربية التى رابطت بها قوات من الفرق الرومانية أو الكتائب المساعدة لم تلبث أن جرى تشييدها على الحافة للدلتا على الطريق الذى يربط الفرما ( ببلوزيوم ) ببابلون ومنف عن طريق النيل وعلى الطريق الممتد من الفرما إلى القلزم ( السويس ) مجتازا سيرابيوم . وفى عصر الإمبراطور جستينيان كانت الحدود تنتهى شرقا بين العريش ورفع ، وكان حد أوجستا منيكا من أهم الحدود من جهة آسيا على الرغم من أن هذه الجهات لم تتعرض للهجوم قبل القرن السابع الميلادى ، ومع هذا فإن الهجوم قد يحدث فى يوم من الأيام وإذا وقع فسوف يكون من أشد الهجمات خطورة .

وحدث فى عصر الإمبراطور أنستاسيوس الثانى أن توغلت بعض القوات الفارسية فى الدلتا حتى بلغت ضواحي الإسكندرية ، ولذا صار من المحتم حماية ما بالوجه البحرى من زراعات وافرة وإغلاق الطريق المؤدى إلى الإسكندرية فى وجه الهاجمين ، فجرى تحصين المدن الواقعة شرق حد أوجستا منيكا مثل القلزم ( السويس ) والعريش .

وما زالت بقايا أسوار العريش الضخمة قائمة حتى القرن الثانى عشر الميلادى . ومن المواقع الحصينة أيضا بلوزيوم التى صمدت لحصار العرب خلال فترة السلام الممتدة ، وقد تعرضت الحدود المصرية لهجوم قامت به زينوبيا ملكة تدمر ( فى الصحراء الغربية بين سوريا وبابل ) التى لم تفنح بالمركز الممتاز لها فى الإمبراطورية الرومانية ولا بالثراء العريض وسعت أن تكون لها إمبراطورية وبعد أن بسطت سلطانها على الولايات الشرقية أرسلت إلى مصر جيشا ضخما عام ٢٦٩ عبر سيناء ، فاحتلها واستمرت مصر تحت سلطان زينوبيا وابنها حتى عادت من جديد إلى الرومان عام ٢٧١ ق . م .

وقد مرت مصر بفترة من الاضطرابات الدينية والثورات ضد الأباطرة الرومان فى الوقت الذى

كانت فارس تتحرك تحت حكم كسرى الثاني لتستعيد مجد الإمبراطورية الفارسية القديمة ، فتحرك جيشها غربا لاحتلال أنطاكيا وآخر جنوبا للاستيلاء على بيت المقدس . وبعد أن تم للجيشين تحقيق هدفها كان الهدف التالى للجيش الجنوى مصر ، ولما اقترب خريف ٦١٦ كان الاستعداد لغزو مصر قد تم وتولى ( شاهين ) قيادة الجيش الفارسى الموجه لفتح مصر ، وبدأت مسيرة من العريش إلى بلوزيوم التى لم تبد أى مقاومة للغزاة ثم إلى بابلون حتى وصلوا إلى الإسكندرية التى صمدت فى مقاومتها وتحتم على الفرس أن يحاصروها حتى سقطت بالخيانة والخديعة فى يونيو ٦١٨ ، وتم للفرس فتح مصر وانسحبت الحاميات البيزنطية من سائر البلاد ، وجلت عن مصر حتى انتصر هرقل الإمبراطور البيزنطى وعادت مصر إلى حظيرة الإمبراطورية البيزنطية .



## سيناء في العصر الإسلامي

فتح مصر :

بعد أن تم للمسلمين فتح بيت المقدس واتجاه عمرو بن العاص لحصار قيسارية طلب من الخليفة عمر بن الخطاب أن يأذن له في فتح مصر ، وأوضح له أنها أكثر الأرض أموالا ، وأهلها أعجز الناس عن الدفاع عن أنفسهم وقال له : ( وإنك إن فتحتها كانت قوة للمسلمين وعونا لهم ) كما كان عمرو يخشى أن يؤدي بقاء مصر في أيدي الروم إلى تهديد مركز العرب الجديد في بلاد الشام وخاصة بعد أن لجأ بيت المقدس البيزنطي إلى مصر ، وأخذ يجمع الجند ويحشد الحشود تمهيدا لاسترداد بلاد الشام من العرب .

وانتهى الأمر بموافقة الخليفة على طلب عمرو وحشد له أربعة آلاف مقاتل ، ومضى عمرو بجيشه ولم تعترضه أحداث حتى بلغ رفح وتجاوزها في الطريق إلى العريش ، وثمة قصة متواترة في بعض مصادر التاريخ لا نستطيع القطع بصحتها مؤداها أن عمر بن الخطاب أرسل لعمرو كتابا قال فيه : ( إني مرسل إليك كتابا فإن أدركك قبل أن تدخل مصر فانصرف ، وإن دخلتها فأقصد واستعن بالله واستنصره ) وتذكر الرواية أيضا أن الكتاب وصل إلى عمرو وهو برفح ، فرفض أن يتسلمه من الرسول حتى قارب العريش ليضمن أنه دخل أرض مصر .

ودخل عمرو العريش واحتلها دون مقاومة وفيها احتفل العرب بعيد الأضحى عام ١٨ هـ ، ١٢ ديسمبر ٦٣٩ م .

وتقدم عمرو ، فسقطت بلوزيوم في يده في يناير سنة ٦٤٠ م بعد حصار لم يستمر شهرا . وكانت هذه المدينة القديمة التي على مسافة ميل ونصف الميل من البحر المتوسط وعند مصب الفرع البيلوزي للنيل تعتبر مفتاح مصر من جهة الشرق ، وتشرف على الطريق الممتد عبر الصحراء . ولما اطمأن عمرو بعد استيلائه على بلوزيوم لجأ إلى تأمين خط موصلاتته مع بلاد العرب وطريق العودة إذا حلت بجنده الهزيمية . بعدها اتخذ طريقه نحو الجنوب الغربي ، فسلك الطريق الذي يخاضى الحافة الشرقية للدلتا وهو الطريق الذي سبق أن سلكه الفرس حتى بلغ بلبيس ، بعدها مضى عمرو في طريقه

حتى وصل إلى النيل ، ولحظتها أدرك تيودور القائد العام للقوات البيزنطية في مصر أن تلك الحرب ليست غارة من غارات البدو بل حربا خطيرة .

وانتهى الأمر بفتح العرب لمصر .

وبسبب هجرة كثير من العرب المسلمين إلى الجزيرة وتخلف بعض المقاتلين بها تحوّل أهلها إلى الإسلام .

وشهدت سيناء طوال العصر الإسلامي قوافل التجارة من مصر وإليها ، وقوافل المهاجرين النازحين من الأرض العربية . كما شهدت أيضا جيوش المسلمين وهي في طريقها للخروج من مصر أو القدوم إليها .

ومر بها معاوية بن أبي سفيان عام ٣٦ هـ ، ٦٥٦ م في طريقه إلى مصر بعد مقتل عثمان ، ولكن محمد بن أبي حذيفة والى مصري تصدى له ويمنعه في البداية قبل أن يلجأ معاوية إلى الخديعة حتى ينجح في النهاية مستخدما مهارته السياسية في القضاء على الحزب العلوي وعلى رأسه ابن أبي حذيفة الذي قتل بعد قليل .

ومر بها الأشتر النخعي بعد أن عينه على بن أبي طالب واليا على مصر ، فيواجه مؤامرة تنجح في قتله مسموما عند القلزم ، وكان معاوية خلف هذه المؤامرة .

#### الدولة الأموية :

للمرة الثانية يقود عمرو بن العاص جيشا في طريقه إلى مصر عام ٦٥٨ م ، ٣٨ هـ بتكليف من معاوية لقتال محمد بن أبي بكر الذي والى مصر والذي ينتهي الأمر بهزيمته ومقتله ، وتصبح مصر ولاية للدولة الأموية وعمرو بن العاص واليا عليها مرة أخرى .

وعندما عين عبد الله بن الزبير الذي شق عصا الطاعة على الأمويين عبد الرحمن بن عتبة بن جحدم الفهري نائبا عنه في حكم مصر أرسل الخليفة الأموي مروان بن الحكم جيشا بقيادة ابنه عبد العزيز لطرد عامل عبد الله بن الزبير وتتنصر جيوش مروان وتنزل الهزيمة بابن جحدم .

#### الدولة العباسية :

عندما لم يستطع مروان بن محمد آخر الخلفاء الأمويين في المشرق التغلب على الموقف العدائي الذي اتخذه المصريون منه أرسل جيشا كبيرا بقيادة حوثة بن سهيل الباهلي الذي ولاه على مصر فيتمكن من القضاء على اليعنبة أعداء المعزية في البلاد وقتلهم جميعا عام ٧٤٦ م ، ١٢٨ هـ . وعندما حلت الهزيمة برجال بن محمد في موقعة الذاب الأصغر بالعراق فر إلى الموصل ثم إلى حران وفلسطين حيث توالت غزاهم الخزانة فلم يجد أمامه سوى مصر . فوصل إليها عبر سيناء ودخل الفسطاط ولكن العباسيين لاحقوه

وانتهى الأمر بمقتله عام ١٣٢ هـ ، ٧٤٩ م .  
 وأصبحت مصر ولاية عباسية منذ أوائل عام ١٣٣ هـ ، ٧٥٠ م ، ولم تهدأ الأحوال في مصر ،  
 فقد خرج على الخلافة العباسية في عهد الخليفة المهدي ١٥٨ - ١٦٩ هـ أحد أبناء البيت الأموي  
 (دحية بن مصعب بن الأصمغ ) ، وأرسلت الخلافة الجيوش عبر سيناء لمكافحته حتى انتهى الأمر  
 بأسره ، وضرب عنقه في الفسطاط عام ١٦٩ هـ ، ٧٨٥ م .

### الدولة الطولونية :

في عام ٢٥٤ هـ ، ٨٦٨ م أتى إلى مصر أحمد بن طولون على رأس جيش مده به باكبك وإلى  
 مصر المقيم في بغداد وبهذا الجيش تغلب ابن طولون على منافسيه من كبار الموظفين ، وفي أثناء ثورة  
 عيسى بن الشيخ ضد الخلافة في بلاد الشام أنشأ ابن طولون جيشا مستقلا ، وخرج على رأسه قاصدا  
 الشام لإخماد تلك الثورة .

ونجح ابن طولون في أن يحول مصر إلى دولة طولونية .  
 وظل يسعى حتى قلده الخليفة بلاد الشام بعد أن زحف إليها على رأس جيوشه عام ٢٦٤ هـ ،  
 ٨٧٧ م .

وخرج ابن طولون إلى الشام للمرة الثالثة عام ٢٦٩ هـ ، ٨٨٢ م ليواجه مؤامرة غلامه لؤلؤ الذي  
 انضم إلى جيش عدوه المسمى بالموفق .

خلف خنارويه والده ابن طولون في حكم مصر ، وانتهز الموفق أخو الخليفة المعتمد هذه الفرصة  
 لاسترداد مصر والشام من قبضة الطولونيين ، فبادر خنارويه بإرسال جيشين إلى الشام بقيادة كاتب أبيه  
 أحمد بن محمد الواسطي وسعد الأيسر وعزز هذين الجيشين بقوة بحرية ضخمة من السفن لتقيم  
 بالسواحل الشامية .

واستولت قوات الموفق على الرقة وقنسرين ومضت في بلاد الشام حتى استولت على دمشق ،  
 وتقدمت جنوب الرملة تريد غزو مصر نفسها ، فأظهر خنارويه رباطة جأش كبيرة ، وخرج بنفسه إلى  
 بلاد الشام وحلت الهزيمة بجيوشه في أول الأمر في موقعة الطواحين بين الرملة ودمشق ، ولكن الجيوش  
 الطولونية استطاعت أن تعيد تنظيم صفوفها بقيادة سعد الأيسر ، وانتصرت على القوات العباسية  
 وطردتها من الشام .

وكان خنارويه قد عاد إلى مصر بعد هزيمته الأولى ، فاستغل سعد الأيسر انتصاره فدخل دمشق  
 واستولى عليها ، واستخف بخنارويه الذي بلغه النبأ ، فخرج إلى الشام عام ٢٧٢ هـ ، ٨٨٥ م ،  
 وحارب سعد الأيسر حتى هزمه وقتله ، كما قاتل ابن كنداج حليف الموفق وأنزل به الهزيمة وطارده

ولم تنته متاعب حجارويه ، فقد بلغه مسير محمد بن أبى الساج عميل الموفق إلى مصر ، فخرج إليه وقاتله على نهر دجلة حتى هزمه عام ٢٧٦ هـ ، ٨٨٨ م .

#### الدولة العباسية للمرة الثانية :

عندما حاق الضعف بالدولة الطولونية في مصر أرسل الخليفة العباسي المكتفي جيشا بقيادة محمد بن سليمان أمير دمشق للزحف على مصر ، وقاوم الطولونيون الغزاة ولكن تمكن محمد من دخول مصر وإحراق القطائع عاصمة الطولونيين ولم يسلم منها سوى جامع أحمد بن طولون عام ٢٩٢ هـ ، ٩٠٥ م وعادت مصر مرة أخرى إلى حظيرة الدولة العباسية .

وبعد أن نجح الخليفة المكتفي في السيطرة على مصر قامت حركة بقيادة ابن الخليلج ( الخلنجي ) للدعوة لإحياء الدولة الطولونية فشرع الخليفة بخطرها ، فأرسل الجيش تلو الآخر لإخضاع هذه الحركة ، وتم له ذلك عام ٢٩٣ هـ ، ٩٠٥ م .

وواجه الولاة العباسيون في مصر خطر الفاطميين في شمالي أفريقيا ، وعندما لم يتمكن والى مصر أبو منصور تكين من وقف الغزو الفاطمي استنجد بالخليفة المقتدر ، فأرسل جيشا كبيرا بقيادة مؤسس الخادم الذى أنزل الهزيمة بجباسة قائد الجيش الفاطمي .

#### الدولة الإخشيدية :

أقام محمد بن طغج في بادية الشام حتى اتصل بأبى منصور تكين والى مصر ، ولم يلبث أن أخذ نجمة يعلو بسرعة ، فقام بدور كبير في طرد الفاطميين من مصر ٣٠٢ - ٣٠٧ هـ ، ٩١٤ - ٩١٩ م فضلا على جهوده في حماية الحجاج من الأعراب والبدو الذين قطعوا طريق الحج عام ٣٠٦ هـ ، ٩١٨ م بين دمشق والحجاز فولاه الخليفة العباسي مصر .

وفي عام ٣٢٨ هـ ، ٩٣٩ م نشب الخلاف بين محمد بن طغج وابن رائق الطامع في بلاد الشام ، فخرج على رأس جيشه قاصدا الرملة ودارت مناوشات خفيفة بين الفريقين وعقد صلح بينهما ، ولم يكف محمد الإخشيد يصل إلى الفسطاط حتى بلغه أن ابن رائق قد نقض الصلح ، وأنه بارح دمشق متجها صوب حدود مصر ، فعاد الإخشيد مسرعا ليلتحم هو وجيش ابن رائق وأسر خمسمائة من رجاله .

وفي عام ٣٢٩ هـ - ٩٤٠ م توفي الخليفة الراضى العباسي وتولى أخوه المتقى الخلافة فأقر ابن طغج الإخشيد على مصر ، وولى ابن رائق منصب أمير الأمراء ، ولكنه قتل بعد قليل ، عندئذ رأى الإخشيد الفرصة سانحة ليسترد بلاد الشام ، فخرج إليها مسرعا وكان هذا ثالث خروج له من مصر على رأس جيش عام ٣٣٠ هـ - ٩٤١ م ودخل دمشق ولم يعد إلى مصر إلا بعد أن ثبت نفوذه في بلاد الشام .

وللمرة الرابعة يخرج الإخشيد من مصر لمساندة الخليفة الذى استنجد به لمقاومة أمير الأمراء توزون عام ٣٢٢ هـ ، ٩٤٣ م وعندما حاول سيف الدولة الحمداني بسط نفوذه على بلاد الشام أرسل الإخشيد جيشا بقيادة كافور إلى الشام ، وبتصر على سيف الدولة في أول الأمر ، وعندما تبعهم أنزلوا به الهزيمة ، فخرج الإخشيد بنفسه للمرة الخامسة إلى الشام ، ودارت بينه وبين سيف الدولة حروب في شمال الشام لم ترجح فيها الكفة لأحد الطرفين حتى انتهى الأمر بالصلح ٣٣٤ هـ - ٩٤٥ م . وبعد أن مات الإخشيد اغتم سيف الدولة الحمداني الفرصة وزحف على دمشق واستولى عليها ، عندئذ لم يتقاعد كافور عن حماية أراضي الدولة ، وخرج إلى الشام على رأس جيش كبير وصحبه أنوجور بن الإخشيد الصغير والذى خلفه في حكم مصر وعمه الحسن بن طغج أخو الإخشيد ، وعند الرملة دارت موقعة كبيرة بين الإخشيديين والحمدانيين انهزم فيها سيف الدولة الحمداني وفر شمالا إلى حلب ومنها إلى الرقة .

#### الدولة الفاطمية :

أرسل جوهر الصقلى حملة إلى الشام بقيادة القائد المغربى جعفر بن فلاح الكتامى للقضاء على بقايا البيت الإخشيدى ، فهزم الحسن بن عبيد الله بن طغج الإخشيد عند الرملة عام ٣٥٩ هـ ، ٩٧٠ م . وكان مصدر الخطر بالنسبة للفاطميين في بلاد الشام بعد ذلك هم الحمدانيين والقرامطة ، وفعلا تمكن القرامطة من الاستيلاء على دمشق ٣٦٠ هـ ، ٩٧١ م . وأنزلوا الهزيمة بجعفر بن فلاح وقتلوه ، ولم يقنع الحسن بن أحمد قائد القرامطة بدمشق ذلك ، وإنما أراد غزو مصر نفسها ، فدخل الرملة وهجم على مدينة القلزم على رأس خليج السويس ، ومنها شق الصحراء حتى وصل عين شمس في أوائل ٣٦١ هـ - ٩٧٢ م ، وصارت القاهرة على مرمى بصره ، فأسرع جوهر الصقلى بتحسينها وحفر خندقا حولها . ونتيجة لصدوده وانتصاره انسحب الحسن بن أحمد من مصر إلى الأحساء ، ولكنه عاد بعد قليل ليعاود الهجوم على مصر برا وبحرا .

وعندما هدده المعز لدين الله الفاطمى لم يعبا وأوغل في الأراضي المصرية حتى مشارف القاهرة ٣٦٣ هـ ، ٩٧٤ م ، ودارت معركة هزم فيها القرامطة ، واستغل الخليفة المعز الموقف وبادر بإرسال جيش إلى الشام لمطاردة القرامطة وإعادتها إلى حوزة الدولة الفاطمية . وقشل الجيش نتيجة الصراع مع الدمشقيين ودخول الأتراك بزعامة أفتكين التركي بلاد الشام ومعاونة الحمدانيين لأفتكين ، فخرج جوهر الصقلى إلى الشام بتكليف من الخليفة العزيز بالله عام ٣٦٥ هـ - ٩٧٦ م . وانتهت حملة جوهر بالعودة بعد صلح بشروط مهينة ، فسار الخليفة العزيز بنفسه إلى الشام على رأس جيش كبير عام ٣٦٧ هـ ، ٩٧٧ م وتمكن من إنزال الهزيمة بأعدائه .

وظلت الجيوش الفاطمية تخرج من مصر وتعود إليها عبر سيناء حتى ظهر الصليبيون في شمال الشام ، وقوضوا نفوذ السلاجقة والفاطميين .

### الصليبيون :

وقفت الدولة الفاطمية موقفا مضطربا يتسم بعدم الفهم لحقيقة الحركة الصليبية في أدوارها الأولى ، وليس هناك من تفسير لهذا الموقف سوى انشغال الفاطميين بمشاكلهم الداخلية وتحكم روح العداء بين الفاطميين الشيعة في مصر والسلاجقة السنيين في الشام ، وهو العداء الذى جعل الفاطميين ينظرون في أول الأمر إلى الصليبيين كقوة مفيدة ، ويمكن أن تشكل حاجزا بينهم وبين خصومهم السلاجقة ، لهذا كله اتصفت الأعمال الحربية في ذلك الدور بسوء النظام والإهمال وعدم تقدير خطورة الموقف .

وتنبه الفاطميون للخطر الصليبي عندما رأوا جموع الصليبيين تستولى على بيت المقدس ، فخرج الوزير الأفضل بنفسه على رأس الجيش الفاطمي إلى بلاد الشام لدفع الصليبيين ، فحلت الهزيمة به وبجيشه عند عسقلان في أغسطس ١٠٩٩ م ، ٩٤٢ هـ وساعد هذا الانتصار على تثبيت أقدام الصليبيين في فلسطين وتوسيع نفوذهم .

وبرغم سوء أوضاع الدولة الفاطمية فقد بادر الوزير الأفضل بإرسال ثلاث حملات كبيرة إلى فلسطين عام ٤٩٦ ، ٤٩٧ ، ٤٩٩ هـ ، ١١٠١ ، ١١٠٢ ، ١١٠٥ م ، ولكن الحملات الثلاث منيت بالفشل الذريع نتيجة لسوء التنظيم والخلاف بين القادة وعدم التعاون بين الأسطول الفاطمي والجيوش البرية ، وترتب على ذلك أن تمكن الصليبيون من الاستيلاء على بقية موانئ الشام ومدنه الجنوبية مثل صيدا وبيروت ، وتطلعوا إلى مصر ذاتها واستولى بلدوين الأول ملك بيت المقدس الصليبي على وادى عربة ، ووصل إلى إيالة على البحر الأحمر ، واخترق شبه جزيرة سيناء ، واتجه إلى الدير فرفض الرهبان استضافته ، وأوغل في أرض مصر ، واتجه إلى الفرما واستولى عليها ونهبها ثم تقدم إلى تينيس جنوب بحيرة المنزلة حيث مات نتيجة لمرض مفاجئ بالعريش وهو في طريق عودته سنة ٥٢٠ هـ ١١١٨ م .

وكان الوزير رضوان بن الوالخشي شديد التحمس لجهاد الصليبيين ، فأنشأ ديواناً أسماه ديوان الجهاد ، ولكنه علم أن الخليفة الحافظ الفاطمي يكيد له سرا ففر إلى بلاد الشام وحصل على معونة من عماد الدين بن زنكى أتاكب حلب ( والى حلب ) إلا أنه لم يستطع عند عودته إلى مصر أن يتغلب على جيوش الخليفة الفاطمي ، وانتهى الأمر بقتله عام ٥٣٤ هـ ١١٣٩ م ، وفي النزاع الذى شب بين شاور وضرغام حول منصب الوزارة منذ عام ٥٥٨ هـ ١١٦٣ م استعان كل طرف من الطرفين المتنازعين بقوة

خارجية فاستعان ضرغام بالصلبيين واستعان شاور بنور الدين محمود بن عماد الدين زنكى .  
وغدت مصر مسرحا لتنافس خطير .

وكان الصليبيون منذ وصولهم إلى العالم العربى يطعمون فى الاستيلاء على مصر ، وفى نفس الوقت كان نور الدين محمود يرى أنه لكى تكتمل الحلقة الإسلامية والتعبير عن فكرة الجبهة الإسلامية المتحدة التى دعا إليها لمواجهة الخطر الصليبي يجب أن يستولى على مصر .

وقد حاول عمورى الأول الملك الصليبي على بيت المقدس غزو مصر سنة ٥٥٨ هـ - ١١٦٣ م فوصل إلى بلبس وحاصرها ، ولكن ضرغام أرغمه على الانسحاب .

وأرسل نور الدين حملته الأولى إلى مصر سنة ٦٦٩ هـ - ١١٦٤ م بقيادة أسد الدين شيركوه وبصحبه شاور وصلاح الدين ابن أخى شيركوه ، وكان فى السابعة والعشرين من عمره ، وهنا استنجد ضرغام بالصلبيين وتعهد لعمورى الأول - مقابل مساعدته - أن يعقد معاهدة تصبح مصر بمقتضاها تابعة للصلبيين ، ولكن شيركوه قطع الصحراء بسرعة وسبق الصليبيين فى الوصول إلى الدلتا ، وانتصر على الجيش الذى أرسله ضرغام ، ونجح فى الدخول إلى القاهرة فى بداية مايو سنة ٥٥٩ هـ ، سنة ١١٦٤ م .

ونشب صدام آخر بين شاور وشيركوه ، فاستنجد شاور بعمورى الأول الصليبي الذى قدم بجيشه ، وحاصر شيركوه فى بلبس ، وتم الاتفاق على مغادرة شيركوه وعمورى لمصر فى أواخر نفس العام . وقد أتاحت الفرصة لنور الدين الذى يريد القضاء على الخلافة الفاطمية فى مصر التى تدين بالشيعة وتمزق العالم الإسلامى بين شيعة فى مصر وسنة فى بغداد ، عندما أرسل إليه الخليفة العاضد الفاطمى يشكو من استبداد شاور ، فأرسل حملة شيركوه الثانية سنة ٥٦٢ هـ ، سنة ١١٦٧ م واستنجد شاور بعمورى الأول الصليبي مرة أخرى الذى أسرع بجيوشه لغزو مصر للمرة الثالثة .

وتحول الصليبيون إلى حجة لمصر والخلافة الفاطمية بعد اتفاق عقده مع شاور ، وينتهى الأمر بعقد اتفاق يعود بمقتضاه شيركوه وعمورى ويتركان مصر لينعم بها شاور من جديد .

بقيت قوة صليبية تحمى أبواب القاهرة التى بقي بها مندوب للملك الصليبي ، ورأى عمورى أن يحالف البيزنطة ليعود ويغزو مصر ، ولكنه انفرد بالهجوم على أرض النيل وغزا مصر للمرة الرابعة سنة ٥٦٤ هـ ، ١١٦٨ م ، واستنجد شاور بنور الدين محمود هذه المرة ، واضطر عمورى إلى الانسحاب عائدا إلى فلسطين فى يناير سنة ١١٦٩ م ، ٥٦٤ هـ . وفى عام ١١٦٩ م ، ٥٦٥ هـ بعد أن نوى صلاح الدين حكم مصر عقد عمورى الأول الصليبي حلفا مع الإمبراطور مانويل كومنين البيزنطى لغزو مصر برا وبحرا ، وتقدم الجيش البرى فى أكتوبر سنة ١١٦٩ م ، ٥٦٥ هـ من عسقلان إلى الفرما قاصدين دمياط . . . وصمد صلاح الدين وأرسل نور الدين محمود أرتالا من العساكر يتلو بعضها بعضا ، واستبسل أهالى دمياط ، وانسحب الصليبيون بعد فشلهم .

وتخلص صلاح الدين من الخلافة الفاطمية في مصر ، ومات آخر خلفائها العاضد وهو لا يعلم بهذه النهاية ، وطلب نور الدين من صلاح الدين أن يخرج من مصر لمهاجمة حصن الشوبك سنة ١١٧١ م ، ٥٦٧ هـ وقبل أن يكتب له النجاح عاد إلى مصر خشية أن يقبض عليه نور الدين ، ومرة ثانية يخرج صلاح الدين للاستيلاء على حصون الصليبيين في الشوبك والكرك . وعندما يقترب نور الدين من الكرك يتخوف صلاح الدين ويعود إلى القاهرة بحجة وصية أبيه ، ونفذ صبر نور الدين وأخذ يستعد للزحف على مصر لتأديب صلاح الدين ، وبينما هو يستعد للقيام بمحملته إذ به يموت في مايو سنة ١١٧٤ م . ٥٦٩ هـ ، وبذلك صار الميدان خاليا أمام صلاح الدين ، وعندما شب النزاع بين ورثة نور الدين محمود استنجد بعضهم بصلاح الدين ، فخرج من مصر على رأس جيش من سبعمائة فارس . فوصل دمشق سنة ١١٧٤ م ٥٧٠ هـ ، دون أن يصطدم هو والصليبيون في الطريق .

### حروب صلاح الدين ضد الصليبيين :

في الفترة الأولى من ١١٧٤-١١٨٦ م (٥٧٠-٥٨٢ هـ) لم يكن صلاح الدين عندما خرج إلى الشام متفرغا للحرب ضد الصليبيين بل كان هدفه توحيد الجبهة الإسلامية . أما في الفترة الثانية ١١٨٦-١١٩٢ م (٥٨٢-٥٨٨ هـ) فكان صلاح الدين قد فرغ من توحيد الجبهة الإسلامية ، وتفرغ للنضال ضد الصليبيين ، وفي عام ١١٨٢ م ، ٥٧٨ هـ استولى أرناط الصليبي صاحب حصن الكرك على «أيلة» الميناء الهام على رأس خليج العقبة ، وواصل اعتداءاته على الموانئ المصرية بالبحر الأحمر ، والموانئ الحجازية فحاصر صلاح الدين الكرك وقاتل العادل أخوه في البحر ففر أرناط بصعوبة .

واكتفى بعقد هدنة مدتها أربع سنوات انتهكها أرناط بعد ذلك بانقضاضه على قافلة للمسلمين كانت متجهة من القاهرة إلى دمشق في أواخر عام ١١٨٦ م وأوائل عام ١١٨٧ م (٥٨٢ هـ) . واختار صلاح الدين دمشق مقرا له خلال هذه المرحلة الحاسمة التي استمرت حتى نهاية القرن الثالث عشر بالقضاء على آخر البقايا الصليبية في الشام .

وفي عام ١١٨٧ م-٥٨٣ هـ زحف العادل أخو صلاح الدين من مصر واستولى على يافا .

### الدولة الأيوبية بعد صلاح الدين :

بعد موت صلاح الدين كانت مصر من نصيب ابنه العزيز عثمان الذي خرج من مصر صيف عام ١١٩٤ م-٥٩٠ هـ قاصدا الشام وحاصر أخاه الأفضل . ولما تحالف أفراد الأسرة الأيوبية في الشام عاد إلى مصر ليخرج منها ثانية قاصدا دمشق ، وتكرر القصة نفسها إلى مصر مرة أخرى .



وتم الاتفاق بين الأفضل أخى العزيز والعاقل عمه وجمعا جيوشها واستوليا على بيت المقدس ،  
 وشرعا يزحفان على العزيز فى مصر حتى وصلا بلبس وحاصراها وتم عودتهما بعد ذلك .  
 وتسوء الأمور فى دمشق نتيجة فساد الأفضل فيفتق العادل والعزيز ويخرج الاثنان من مصر فى يوتية  
 ١١٩٦م - ٥٩٢هـ قاصدين دمشق التى تسقط فى أيديهم فى أوائل يوليو .  
 وعندما حاول الصليبيون الزحف على بيت المقدس استنجد العادل بالعزيز عثمان ، فحضر إليه فى  
 أوائل عام ١١٩٩م - ٥٩٤هـ وتمكن المسلمون من الصمود فى وجه الصليبيين .  
 وفى عام ١١٩٩م - ٥٩٥هـ ، خرج الملك الأفضل من مصر على رأس جيش مصرى إلى دمشق  
 للإطاحة بعمه العادل متأمرا مع أخيه الملك الظاهر ملك حلب .  
 ولما فشلا فى تحقيق هدفها عاد الملك الأفضل إلى القاهرة فى أواخر ديسمبر ١١٩٩م - ٥٩٦هـ ،  
 وتبعه الملك العادل وأنزل به الهزيمة قرب بلبس ، وأصبحت مصر للعاقل فى فبراير  
 ١٢٢٠م - ٥٩٦هـ .

ولم يلبث أن خرج العادل من مصر لمواجهة مؤامرة جديدة أعدها الأفضل والظاهر لمحاصرة  
 دمشق ، وأصبح العادل بعد هذه المؤامرة سلطان البلاد جميعا ، وولى ابنه الكامل (محمد) على مصر  
 وفى عصر الكامل حاول الصليبيون غزو مصر ، ولكن بالبحر هذه المرة .

#### الحملة الخامسة :

وفى أثناء مقاتلة المصريين للصليبيين حول دمياط أغار بدو سيناء على القرى ونهبوها مستفيدين من  
 حالة الفوضى القائمة ، وبعد دحر حملة الصليبيين الخامسة على البيت الأيوبي من الانقسامات ،  
 وخرج الكامل من مصر لمحاربة السلاجقة ، ولكنه عاد عندما عرف بمؤامرة محوكة ضده فى الشام .  
 وخرج الكامل من مصر مرة أخرى لمواجهة حركة بين أبناء البيت الأيوبي للتخلص منه قضى عليها  
 واستولى على دمشق فى أوائل ١٢٣٨م - ٦٣٥هـ ، وبعد موت الكامل وتولى ابنه العادل الثانى ملك  
 مصر خرج عام ١٢٣٩ ، ٦٣٧هـ لمواجهة حملة صليبية جديدة ، وأنزل بالجيش الصليبي الهزيمة قرب  
 غزة فى ١٣ نوفمبر .

ومرة أخرى بعد عزل العادل من حكم مصر حاول الصليبيون التقدم لغزوها بمعاونة من بعض أبناء  
 البيت الأيوبي ، وقرب غزة انضم أبناء البيت الأيوبي بقواتهم إلى القوات المصرية التى قدمت لمواجهة  
 هذا الغزو ، ودحروا الصليبيين فى عهد الصالح نجم الدين أيوب الذى عقد معهم صلحا عام  
 ١٢٤٠م ، ٦٣٨هـ . وعندما حاول الصليبيون مرة أخرى متحالفين مع الصالح إسماعيل الأيوبي  
 حاكم دمشق . والناصر داود صاحب الأردن والمنصور إبراهيم ملك حمص غزو مصر ، دفع السلطان

الصالح أيوب بجنوده نحو غزة ، وانضم إليه حلفاؤه الخوارزمية ، وفي المعركة التي دارت بين الطرفين منى الصليبيون بالهزيمة الساحقة .

وبعدها انطلق الجيش المصري لعقاب صاحب الكرك ودمشق لتحالفهما مع الصليبيين ، وكان هذا آخر خروج للملوك الأيوبيين عبر سيناء .

### عصر المماليك البحرية :

لم يسلم الأيوبيون في الشام باعلاء شجرة الدر للعرش في مصر وبدء عصر المماليك . وبعد زواج المعز أيبك التركماني من شجرة الدر وتولية صبي من البيت الأيوبي ابن الأشرف موسى شريكاً في الحكم - اسما جمع الأيوبيون جيشاً يريدون به غزو مصر ، ولكنهم هزموا على يد المماليك البحرية عند العباسة بالشرقية ٦٤٨ هـ - ٢ فبراير ١٢٥١ م .

وتشجع المعز أيبك ، وأرسل حملة بقيادة فارس الدين أقطاي ، فاستولى على غزة . وتقتل شجرة الدر ويتولى على بن أيبك ويسعى الملك المغيث عمر الأيوبي بتحريض من المماليك البحرية الذين سبق أن فروا إلى الشام لغزو مصر ، وتصل قواته إلى الصالحية بالشرقية لتلقى الهزيمة .

وبعد أن تولى قطز السلطة في مصر وكان المغول قد وصلوا غزة أرسل إليهم بيبرس البندقداري على رأس مقدمة الجيش ليتحسس أخبارهم ، وبعد انسحاب المغول من غزة احتلها المماليك ، وبعدها وصل قطز على رأس الجيش وبعد الانتصار على المغول في عين جالوت عاد قطز وبيبرس وانتهز بيبرس الفرصة وقتل قطز في الطريق واستأثر بالحكم ، ولما رفض الأمير علم الدين سنجر والى دمشق الدخول في طاعة بيبرس أرسل إليه حملة بقيادة الأمير علاء الدين البندقداري نجحت في إحضار الأمير إلى القاهرة ٦٥٩ هـ (يناير ١٢٦١ م) .

وعندما استولى الأمير شمس الدين آقوش البرلى على حلب وعزم على السير إلى مصر لغزوها أرسل الظاهر حملة قضت على جيشه .

وبدأت حرب بيبرس ضد الصليبيين عام ٦٦١ هـ (١٢٦٣ م) عندما هجمت جيوشه على الناصرة وهجم هو بنفسه على مدينة عكا وإن لم يفلح في الاستيلاء عليها .

وفي عام ٦٦٣ هـ (١٢٦٥ م) استولى بيبرس على قيسارية وعتليت وارسوف ، وفي العام التالي استولى على صفد وهوزين وتبينين والرملة . وعام ٦٦٥ هـ أرسل جيشاً تحت قيادة الأمير قلاوون للانتقام من مملكة أرمينيا لصغرى وإمارتي أنطاكية وطرابلس لتحالفهما مع المغول ضد المسلمين ، فاستولى على بعض القلاع التي شمال طرابلس .

وفي نفس العام وجه حملة ضخمة ضد أرمينية الصغرى أنزلت هزيمة كبيرة بالأرمن قرب

درباك (٢٤ أغسطس) ، ودمرت جيوشه مدن أرمينية الصغرى وبخاصة أذنة وطرسوس والمصيصة وسيس .

وتم الاستيلاء على أنطاكية في مايو ١٢٦٨ م ، وفي عام ٦٦٩ هـ (١٢٧١ م) استولى على صافينا وحصن الأكراد وعكا والقرين .

وخلال حروب بيبرس ضد الصليبيين حارب مغول فارس ودفع شرهم عن بلاد الشام . وعندما تولى السلطان السعيد بركة بن السلطان الظاهر الحكم خرج إلى دمشق ٦٧٧ هـ (١٢٧٨ م) فظن أمراء دمشق أنه يريد بهم سوءا فنوا السير إلى مصر لخلعه ، ونجحوا عام ٦٧٨ هـ (١٢٧٩ م) في تحقيق هدفهم .

وفي عصر السلطان قلاوون خرج من مصر جيش لمقاتلة الأمير شمس الدين سنقر الأشقر نائب الشام الذي خرج على طاعة السلطان عام ٦٧٩ هـ (١٢٨٠ م) ، وانتهى الأمر بفرار الأمير سنقر بعد هزيمته .

وفي سنة ٦٨٠ هـ (٣٠ أكتوبر ١٢٨١) قاد قلاوون حملة لمقاتلة المغول ، وعند حمص نزلت بهم هزيمة ساحقة . وفي عام ٦٨٤ هـ (١٢٨٥ م) هجم على الصليبيين الاستبارية في حصن المرقب واستولى عليه .

كما أرسل حلة عام ٦٨٦ هـ (أبريل ١٢٨٧ م) استولت على اللاذقية من الصليبيين . ومرة أخرى خرج قلاوون من مصر على رأس جيشه في فبراير ١٢٨٩ م للاستيلاء على طرابلس حيث سقطت عام ٦٨٨ هـ (أبريل ١٢٨٩ م) . ولجأ الصليبيون إلى خطب ود السلطان قلاوون بعد ذلك حتى وصلت بعض الجموع الصليبية من إيطاليا ٦٨٩ هـ (١٢٩٠ م) لتفسد هذا الجوابعتائهم على المسلمين خارج أسوار عكا ، وبينما السلطان قلاوون يستعد للقيام بعمل حربي كبير ضد عكا إذ به يموت فجأة عام ٦٨٩ هـ (١٠ نوفمبر ١٢٩٠ م) .

وعندما تولى ابنه خليل الذي لقب بالأشرف بدأ يتأهب للخروج على رأس الحملة إلى الشام ، ووصلت الجيوش الإسلامية أمام عكا ٦٩٠ هـ (أوائل أبريل ١٢٩١ م) وافتتحها المسلمون في ١٨ مايو (١٢٩١ م) .

ولم يصبح للصليبيين بعد ذلك مقام في تلك البلاد . وفي عصر السلطان الناصر محمد بن قلاوون أوغلت جيوش المغول في بلاد الشام ٦٩٧ هـ (١٢٩٨ م) وأنزلت الهزيمة بالممالك ودخلت دمشق ، فخرج جيش كبير من الممالك على رأسه السلطان الناصر قاصدا الشام ٦٩٨ هـ (١٢٩٩ م) ودخلوا دمشق .

## الماليك البرجية :

وعندما انتقل الحكم إلى الماليك البرجية ، وتولى الظاهر برقوق الحكم ٧٨٤هـ (١٣٨٢ م) -توالت المؤامرات ضده حتى نجح خصومه في إشعال ثورة بالشام ، وزحفوا إلى القاهرة ، وقبضوا على برقوق ونفوه إلى الكرك . ٧٩١هـ (١٣٨٩ م) .

ولكن (برقوق) ينجح في الفرار ويجمع جيشا ، ويهزم أعداءه عند صرحه ٧٩٢هـ (١٣٩٠ م) ويدخل القاهرة ظافرا .

وأمام الخطر المغولي خرج برقوق على رأس حملة ٧٩٧هـ ١٣٩٥ م ولكنه وجد أن تيمورلنك قد عاد إلى بلاده ، فرجع هو الآخر إلى القاهرة .

وتخلف (برقوق) في الحكم أكبر أبنائه الناصر فرج ، وعندما سمع بعودة تيمورلنك واجتياحه حلب أسرع على رأس جيش كبير عام ٨٠٣هـ (١٤٠٠ م) وعندما أدرك حرج موقفه عاد إلى القاهرة ، وترك جيشه يلقي أسوأ مصير .

وبعد موت السلطان الناصر فرج نشب خلاف حول السلطة بين كل من الأمير شيخ والأمير نوروز ٨١٥هـ (١٤١٢ م) وأسفر الصراع عن تولى الأمير شيخ منصب السلطنة بعد أن تلقب بالمؤيد ، فثار نوروز في الشام فخرج السلطان المؤيد شيخ في العام التالي لتوليه إلى الشام وتخلص من نوروز بالقتل .

وخلال حكمه قام بمحلمتين على الأطراف الشمالية لبلاد الشام لإرغام الدويلات التركمانية على الحدود للعودة إلى سابق تبعيتها للدولة المالكية ، وقد خرج بنفسه على رأس الحملة الأولى ٨٢١هـ (١٤١٨ م) ، وأرسل ابنه إبراهيم على رأس الحملة الثانية ٨٢٢هـ (١٤١٩ م) .

وقد حرص السلطان قايتباي بعد السلطنة ٨٧٢هـ (١٤٦٨ م) على تأمين حدود دولته من ناحية الشمال ، فأرسل عدة حملات لتحقيق هذا الهدف .

وشهد عصر السلطان الغوري ٩٠٦هـ (١٥٠١ م) نمو دولة العثمانيين وتزايد حوادث الاستفزاز من جانبهم .

وعندما انتصف شهر مايو ١٥١٦م (٩٢٢هـ) خرج الغوري على رأس جيشه إلى الشام ، ودارت المعركة بين الطرفين عند مرج دابق حيث حلت الهزيمة بالماليك .

## الفتح العثماني وسيناء :

السلطان سليم الأول : ١٥١٢-١٥٢٠ م

عندما التقت جيوش السلطان سليم الأول بقوات قنصوه الغوري سلطان الدولة المملوكية في ساحة مرج دابق في سوريا (١٥١٦ م) كان لقاء بين دولتين إحداهما فتية والأخرى ضعيفة ، ومن ثم كان

طبيعياً أن ينهزم المماليك ، ويقتل سلطانهم في المعركة .  
 وأسرع الأتراك العثمانيون بالتوغل جنوباً متعقبين لفلول المماليك المهزومين ، وسقطت المدن السورية تبعاً في يد السلطان سليم الأول ، فاستولى على حلب وحماة وحمص ودمشق ، ثم تابع زحفه على مصر فدخل يافا وغزة والعريش ، ثم عبر صحراء سيناء ودخل الدلتا زاحفاً إلى بلبيس ، واستأنف زحفه قاصداً القاهرة والتقت قوات طومان باي في يناير ١٥١٧ م عند الريدانية بين المطرية والجبل الأحمر ، حيث انتصر الأتراك على المماليك ودخلوا القاهرة .

## المماليك مرة أخرى

حملة على بك الكبير : ١٧٧١ - ١٧٧٣ م

ضم الشام :

كانت أحوال الشام تحت الحكم العثماني في أثناء القرن ١٨ تعكس نفس الضعف الذي كان قد أصاب بقية أنحاء الإمبراطورية ، وكانت الشام تشتمل على ديانات مختلفة وطوائف متعددة ، علاوة على وجود العصبية ، وخاصة عند أهلى المناطق الجبلية وقبائل وعشائر البادية . وكثيراً ما كانت سلطة ممثل السلطان فيها لاتعدى دائرة المدن والموانى التى يحكمون منها ، وفى مناطق كثيرة ظهرت شخصيات متميزة لم تخضع لسلطة الدولة إلا من الناحية الرسمية . ويهمننا من هذه الشخصيات . وفى الفترة التى ندرسها شخصية الشيخ ظاهر العمر . الذى تمكن من أن يصبح متصرفاً فى صيدا ويافا وحيفا والرملة و نابلس وصفد وعكا : أى أن سلطته امتدت على جميع سوريا الجنوبية أو فلسطين . واتخذ من عكا مركزاً لشياخته الكبيرة . وهذه الشخصية ستؤثر فى مصر ، وفى تاريخ مصر ، نتيجة لاتصالها بعلى بك الكبير ولوضع مشروعات عمل مشتركة بينها .

وعندما تخلص على بك الكبير من الباشا العثماني فى القاهرة فى سنة ١٧٦٨ أرسل إلى الشيخ ظاهر يعلمه بذلك ويعرض عليه التعاون معاً ضد مكاييد العثمانيين ، وفى نفس الوقت خشيت الدولة العثمانية إمكان إقامة تحالف بين أميرى مصر وفلسطين ، فوجهت إلى دمشق إلى ضرورة الحيلولة دون تلاقى جيشيهما وتقدم عثمان باشا صوب منطقة نفوذ الشيخ ظاهر . وعند بحيرة طبرية أظهر الشيخ ظاهر أنه قد انهزم وانسحب وترك معسكره ، الأمر الذى دفع العثمانيين إلى احتلال هذا المعسكر . وكان قد جمع القوات فى المنطقة المحيطة ، ونزل بها ليلاً على الأتراك وهزمهم واستولى منهم على كميات كبيرة من الأسلحة والذخائر ، وكان هذا الانتصار سبباً فى عودة سلطة الشيخ الظاهر إلى ما كانت عليه ، ولكنه ظل يخشى مما قد تقدم عليه الدولة العثمانية ، فاتصل بعلى بك الكبير فى أواخر سنة ١٧٧١ لكى ينجده من الخطر المحدق به .

وكانت قوات علي بك قد عادت مظفرة في ذلك الوقت من الحجاز ، فوافق علي الدخول إلى العمليات في الشام . وعين علي بك عبد الرحمن أغا الإنكشارية قائداً لتجريدة كانت مهمتها تأمين الطرق بين مصر وفلسطين ، وقامت هذه الحملة بمهمتها ، وتخلصت من الشيخ سليط شيخ عربان غزة . ثم أرسل علي بك حملة ثانية كانت بقيادة إسماعيل بك ، وكان عدد رجالها يزيد على عشرة آلاف مقاتل ، وسارت بطريق البر في الوقت الذي رحلت فيه حملة ثالثة من دمياط بجرأ ثم أردفها بحملة جديدة . وكان لنزول القوات المملوكية المصرية إلى سوريا الجنوبية تأثير كبير على القيادة العثمانية في الشام ، وانسحب عثمان باشا بسرعة من منطقة القدس إلى دمشق ، وفي ذلك الوقت تقدم الشيخ ظاهر للملاقة حلفائه المالك ، واستعد للزحف على دمشق .

والظاهر أن إسماعيل بك تردد في مهاجمة عثمان باشا حينما ادعى هذا الأخير أنه خارج للحج ، وفي نفس الوقت عززت الدولة العثمانية قواتها في الشام . فأرسل الشيخ ظاهر إلى علي بك يطلب قائداً أطوع ومدداً أوفر . ولاشك في أن نزول القوات المصرية إلى فلسطين قد أظهر صلاحية هذه الأراضي لاتخاذها قاعدة حربية لعمليات الجيش المملوكي في كل سوريا . ولكنه أظهر كذلك حاجة هذه العمليات إلى المدفعية ، وضرورة الحصول على مساعدة من جانب البحر وخاصة أن الطريق البري كان طويلاً ومهدداً . وكانت هذه الضرورة هي التي وجهت علي بك الكبير إلى أن يستمع لاقتراح روسي . ويتصل بجمهورية البندقية لكي يحصل على ما يريد . ويعرض عليها في نفس الوقت محالته ومساعدته على امتلاك بعض الجزر العثمانية في البحر المتوسط وإعادة تجارتها مع المشرق إلى ما كانت عليه من قبل .

ولكن ظروف جمهورية البندقية في ذلك الوقت اضطرتها إلى تقديم الشكر وإلى الاعتذار في نفس الوقت ، وكانت العمليات الحربية قد تجددت بين الدولة العثمانية وروسيا بشكل احتجز معظم القوات العثمانية في البلقان . وتمكن الأسطول الروسي من أن يعمل في البحر المتوسط ويحاول إثارة الولايات والعصبيات والأقليات على الدولة العثمانية فلم يجد علي بك غضاضة من أن يحصل على حاجته عن طريق روسيا والأسطول الروسي ، وكتب علي بك إلى الكونت أورلوف قائد الأسطول الروسي في البحر المتوسط وأبدى رغبته في عقد معاهدة تحالف وصداقة مع روسيا ، ووعده بكل ما يحتاج إليه جيشه وأسطوله من مئونة ومال وطلب إليه في نظير ذلك أن يزوده بالمدفعية وبعدهد من المهندسين ، وشجع الكونت هذه الحركة ووعده بعرض هذه الطلبات على كاترين الثانية إمبراطورة روسيا .

ونصل بهذا إلى انقسام واضح في منطقة سوريا بين قوات الدولة العثمانية المتمركزة في نصفها الشمالي وقوات علي بك والشيخ ظاهر التي في فلسطين . ومع هذا الانقسام كان هناك انقسام واضح آخر ، إذ أن اتصال علي بك بالأسطول الروسي في وقت محاربة روسيا للدولة العثمانية - دولة الخلافة الإسلامية - كان يؤدي إلى تخلخل معنوي ، وعلى أساس ديني بين عدد من رجال علي بك نفسه .

وإذا كان الجيش العثماني يحظى بإمداد وتموين يأتي له من آسيا الصغرى، وعلى اتصال بعاصمة الدولة - فإن قوات علي بك الكبير كانت في حاجة إلى إمدادات ومعونات تأتي لها عن طريق البحر ولم تكن واثقة من وصولها ما دامت كاترين الثانية لم تكن قد أخذت قراراً في الأمر بعد .

واهتم علي بك بتجهيز الحملة الجديدة التي حاول أن يصل بها إلى إنهاء الخطر العثماني من سوريا .

ويبلغ عدد رجالها أربعين ألف مقاتل ، زودهم بما يحتاجون إليه من سلاح وذخيرة وعتاد وعين محمد بك أبو الذهب بطل حملة الحجاز قائداً عاماً ، وكانت تجريدة كبيرة ، وخرجوا في تجمل زائد واستعداد عظيم ! . . ومعهم الطبول والزهور والذخائر . . والمدافع والجبخانات ، وأجناس العالم ألوفاً مؤلفة . كما يقول الجبرتي ، ولقد اضطر علي بك إلى فرض مبالغ على كل مدينة في مصر ، وفرض أموالاً على اليهود والأقباط حتى يتمكن من تجهيز هذه الحملة ، وزحفت الحملة في شهر ديسمبر ١٧٧١ واحتلت غزة . وانضمت إليها حملة إسماعيل بك التي كانت هناك ، ثم استولت على الرملة ونابلس . وحين اقتربت القوات المملوكية من بيت المقدس اشترط رجال الدين وقضاة المدينة عدم قيامها بعمليات في المدينة المقدسة . وسلمت يافا بعد حصار شهرين ثم انضمت قوات الشيخ ظاهر إلى القوات المصرية واحتلوا صيدا ودخل أبو الذهب دمشق يوم ٦ يونيو سنة ١٧٧١ دون أن تسيل قطرة واحدة من الدماء ، وارتدت حامية المدينة إلى القلعة وتحصنت بها ثم حاصرتها القوات المصرية واضطرت إلى التسليم . ودخل أبو الذهب دار الوزارة في دمشق وجلس حيث كان يجلس ممثل السلطان .

ووصل صدى هذا الانتصار إلى القاهرة واحتفل به علي بك احتفالاً كبيراً ، فزينت مصر ويولاق ومصر العتيقة زينة عظيمة ٣ أيام بليلاتها . وتفاحروا في ذلك إلى الغاية . وتعاضم علي بك على نفسه ولم يكتف بذلك ، فأرسل إلى محمد بك يأمره بتقليد الأمراء المناصب والولايات على البلاد التي فتحوها وملكوها .

وأصبح علي بك سيداً على سوريا وأصبح في وسعه أن يعلن نفسه سلطاناً على مصر وسوريا . وكان هذا أقصى ما وصل إليه نفوذ علي بك الكبير .

وفي ليلة ١٠ يونيو ١٧٧١ بدأ نجم علي بك على الأفول : ذلك أن محمد أبو الذهب قد عاد سريعا إلى مصر ، وسحب في طريق عودته جميع الحاميات التي كان قد تركها في البلاد المفتوحة ، وبدأ يجارب سيده وولى نعمته .

وأخذت عودة محمد بك أبو الذهب من الشام شكلا سريعا قارب شكل الفرار أكثر من شكل التقهقر أو قارب شكل الهجوم المفاجئ السريع على مصر . وكان محمد بك أبو الذهب يتخلص من كل ما يعوق سرعة تقدمه وبشكل جعله يصل إلى القاهرة بعد ساعات قليلة من وصول نوابه عودته إلى علي بك .

ولا شك في أنه كان يرغب بذلك الإفادة من عنصر المفاجأة حتى يسهل عليه إتمام الانقلاب . وبعد وصول أبو الذهب إلى القاهرة تمهيدا للانقلاب على سيده أصدر على بك قرارا بنفيه إلى الصعيد تمهيدا للتخلص منه . وبعد أن اعتقد على بك أنه قد أمن على موقفه إلى درجة ما وخاصة أنه أرسل بعد ذلك حملة جديدة إلى سوريا الجنوبية لمساعدة الشيخ ظاهر وكانت تبلغ ما يقرب من ٥٠٠ أو ٦٠٠ فارس تمكنت من الانتصار على قوات عثمان باشا قرب نهر الأردن في شهر سبتمبر ١٧٧٢ . ولكن قلة عدد قوات هذه الحملة كانت تدل على أن (على بك) لم يكن مطمئنا كل الاطمئنان للموقف الداخلي في مصر نفسها ، وأنه كان يتوقع بعض الأحداث ويرغب في أن يكون مستعدا لمواجهةها .

### هرب على بك إلى عكا :

استعد على بك بسرعة للخروج من القاهرة ، وعمل على تجهيز متاعه الخاص ، وأرسل يأمر المعلم (رزق) المتصرف في الشؤون المالية بإحضار ما بالخزانة من أموال ولكنه لم يجد المعلم رزق الذي كان قد اختفى .

وفي نفس الوقت اتصل على بك بسرعة عن طريق يعقوب الأرمني بالكونت أورلوف قائد الأسطول الروسي ، وأبلغه ما حدث ، وأنه ذاهب إلى سوريا ، وطلب منه أن يرسل إليه هناك مددا من الجنود والمدافع والخبراء يستعين بهم على العودة إلى مصر ، ثم خرج من القاهرة في ليلة ١٢ من أبريل سنة ١٧٧٢ ، وكانت معه قوة لا تتجاوز ٧ آلاف رجل بين فرسان ومشاة ، وكان ستة وعشرون بعيرا تنقل ماله وثيابه . وكانت ثروته الخاصة تقدر بثمانمائة ألف محبوب ، هذا علاوة على كمية من الجواهرات تزيد قيمتها على ٨ ملايين من الروقات . وأسرع في السير حتى لا يلحق به أبو الذهب ، ووصل إلى عكا بعد ١١ يوما .

دخل أبو الذهب إلى القاهرة في اليوم التالي لخروج سيده منها ، وبعد أن كان قد غاب عنها سبعين يوما وتخلص من أعوان سيده بالسجن وبالقتل ، وأمر بإبطال النقود التي حملت اسم على بك ، وأرسل يبشر الباب العالي بما قام به .

ومن ناحية أخرى كان على بك قد وصل إلى الشام منهكا كسير النفس ، وأصابته حمى شديدة ، وإن كان الشيخ ظاهر قد عمل على طمأنته ورفع روحه المعنوية .

ومرت بعض قطع الأسطول الروسي في ميناء عكا بقيادة الفارس ريزو فنزل مع بعض الضباط لتحية على بك ، وانتبه هذا الأخير الفرصة ، وأرسل معه ذو الفقار بك يحمل هدية إلى الكونت أورلوف مع رسالة جديدة يرجو فيها إرسال بعض قطع المدفعية والذخيرة مع ثلاثمائة جندي من البلقانيين الذين يخدمون في قوات روسيا نظرا لحاجته الشديدة إليهم في عملية عودته لاستعادة السلطة في مصر .



وكان على بك في موقف صعب وهو في سوريا وخاصة أن الدولة العثمانية كانت تواصل الضغط على هذه المنطقة لكي تخضعها وتقضي على شوكة سادتها والعصبيات التي فيها ، وأخذت القوات العثمانية تهدد صيدا ، فاشتركت قوات على بك وقوات الشيخ ظاهر في الدفاع عن هذه المدينة ، وتمكن المالك وحلفاؤهم من رد هجوم العثمانيين عن المدينة . ورفع هذا الانتصار من روح على بك المعنوية ، وعمل على دعم سلطته في المنطقة حتى يسهل عليه أمر التقدم من جديد إلى مصر بمجرد مجيء المدد الروسي . وبدأ بحصار يافا وساعدت سفن الشيخ ظاهر في نقل العتاد والتموين في هذه العملية ، لكن قائد الحامية رفض التسليم برغم إحكام الحصار على هذه المدينة ، وكان قد اختزن فيها قدرا كبيرا من الزاد والعتاد ، وأمر على بك بنصب المدافع تجاه الباب الشرقي للمدينة ، ولكن دون أن يتمكن من الوصول إلى نتيجة حاسمة ، فاضطر على بك إلى فتح غزة واللذ والرملة والسيطرة عليها ، وعاد بعد ذلك إلى يافا من جديد ، واشتد الحصار وأمر على بك بقطع أشجار الفاكهة المحيطة بالمدينة لتضييق الحصار على من كان بها ولحرمانهم من الوقود اللازم لهم .

وعاد ذو الفقار على سفينة روسية ، ومعه يعقوب الأرمني ، وكانت السفينة تحمل النجدة الروسية التي تتمثل في ضابطين وثلاثة مدافع للميدان من النحاس وسبعة بنادق مع ٥٠٠ طلقة . وحمل يعقوب الأرمني رد أورلوف الذي وعد على بك بالعمل على إرسال نجدة سريعة ، ووضعت هذه المدافع الثلاثة معززة لمدافع على بك الكبير .

ولكن أحد الضابطين الروسيين أصابته طلقة قضت عليه ، فطلب على بك من السفينة الروسية ٣ مدافع أخرى . وبرغم تصدع بعض الأجزاء من الأسوار فإن المدافعين استماتوا بدرجة أجبرت المهاجمين على الارتداد عن المدينة بعد تحملهم خسائر كبيرة ، وعاد الضابط الروسي الثاني إلى سفينته . وظل الموقف على ما هو عليه حتى بعد مجيء بعض قطع الأسطول الروسي في منتصف شهر ديسمبر ومشاركتها في ضرب يافا بالمدفعية من جهة البحر .

وأدى الحصار فعلة مع الزمن وخاصة أن سفن الشيخ ظاهر منعت من الدخول إلى هذه المدينة في الأول من فبراير سنة ١٧٧٣ . أي بعد ثمانية أشهر من الحصار ، وكان فتح يافا مشجعا لعلى بك الكبير على الاستعداد للعودة إلى مصر .

ومن القاهرة كان محمد بك أبو الذهب يفكر في الموقف ، ويجد أنه من الأصوب فصل الشيخ ظاهر عن على بك ، والإسراع بملاقاة قوات على بك قبل أن تتم استعدادها ، أي في أقرب فرصة ممكنة . وياحبذا الأمر لو كان هذا اللقاء قريبا من الأرض الخضراء من قواعده هو في مصر ، وبعد أن تكون قوات على بك قد أنهكت بالسير في شمالي صحراء سيناء حتى يسهل توجيه الضربة إليهم ، إذن فقد كان من اللازم استدراج على بك الكبير مع ما تمكن من جمعه من قوات حتى ذلك الوقت إلى مصر من جديد .

وأوعز محمد بك أبو الذهب - إلى بعض البكوات الموالين وبعض ضباط الفرق بأن يكتبوا إلى علي بك يستنجدونه من ظلم (أبو الذهب) ومن قسوته ، ويغرونه بالعودة إلى مصر .  
وتمت الخدعة وعاد مندوب علي بك من طرف الكونت أورلوف دون أن يصطحب معه مددا ،  
فعمل الشيخ ظاهر على مساعدة حليفه ، وأمر بجباية الأموال المقررة على غزة واللد والرملة وجمع ما قد  
يوجد بها من مؤن وعلف للجيش وللخيول ، وسحبت حاميات هذه المدن ، وبدأ الجيش يتحرك في  
أوائل مارس ١٧٧٣ ، وكان مكونا من مماليك على بك ومن جنود الشيخ ظاهر ، علاوة على ثلاثة  
آلاف جندي من المغاربة ، أى أن هذه القوات لم تزد في عددها على ٨ آلاف من فرسان ومشاة .  
ووصلت قوات علي بك الكبير بعد مرورها في غزة وفي خان يونس ، إلى الصالحية في ٤ من إبريل  
١٧٧٣ ، وهناك التقت هي وطلائع جيش محمد بك أبي الذهب ، وبرغم تفوق جيش أبي الذهب في  
العدد على المهاجمين فإن المعركة لم تستمر إلا ساعات منى فيها الجيش المدافع بخسائر فادحة ، واضطر  
للانسحاب ، ودخلت قوات علي بك الكبير إلى الصالحية بقيادة علي بك الطنطاوى .  
وتمكن محمد بك أبو الذهب من تكوين جيش كبير ليواجه به قوات علي بك التي في الصالحية ،  
وبلغت هذه الأخبار إلى مسامع علي بك ، فحزن لها ، ولكنه استمر في تدريب قواته برغم إنهاك قوته  
وانخفاض روحه المعنوية وإصابته بالحمى من جديد ، والتقت القوتان في يوم ١٣ أبريل . وكان جيش  
علي بك أكثر تنظيما ، برغم قلة عدده ، وبدأت المعركة قبيل الظهر : الفرسان في الجناحين ، والمشاة  
في القلب ؛ وصادف أحد الجناحين نجاحا ، وكان بقيادة علي بك الطنطاوى ، أما الجناح الأخير فقد  
انهزم وكان بقيادة ولدى الشيخ ظاهر العمر ، ولكن المشاة انضموا إلى قوات محمد بك (أبو الذهب)  
فتغير شكل المعركة بوضوح .

وشعر علي بك الكبير أنه فقد كل شيء ، ولكنه صمم على الصمود ثم سمح لرجالها بالانسحاب  
قبل اقتراب الخضم ، وظل في الميدان مع بعض خاصته ، وهجم كخيا (أبو الذهب) ومعه نحو الثلاثين  
رجلا على فسطاط علي بك واقتحموا بابه برغم مقاومة عشرة من مماليكه قتل وجرح في أثناءها بعض  
المهاجمين . ولما أحاطوا بعلي بك فزع برغم مرضه إلى سيفه فشرعه للدفاع عن نفسه ، وصرع أول قادم  
بضربة واحدة وجرح اثنين آخرين . وعندما تبين للمهاجمين جرأة المدافع عن نفسه أطلقوا عليه النار  
فأصيب في ذراعه اليمنى وإبهامه بطلقتين ، ولكنه لم ينفك يقاوم ، وأطلق النار عليهم بيده اليسرى  
فجرح الكخيا ولكنه خر على الأرض صريعا بعد أن أصابت يده اليسرى طعنة سيف ، فحملوه جريحا  
أسيرا إلى فسطاط أبي الذهب .

وكانت هذه الواقعة حاسمة في حياة علي بك الكبير ، كما كانت هامة بالنسبة لتغير سير الأمور في  
مصر ، وقضت على هذا الاتجاه الاستقلالي عن الدولة العثمانية حتى لو كانت عودة سلطة هذه الدولة  
على مصر عودة اسمية ما دامت القوة الفعلية ظلت مركزة في المماليك .

وبعد وصول على بك إلى معسكر أبي الذهب قام هذا الأخير وقبل يده وحاكاه في ذلك بقية المالك ، وكان الرباط بين المملوك وسيده من القوة بشكل يصعب على الأحداث أن تفهم عراه ، وحملوا (على بك) في محفة إلى داره بالأزبكية ، وأحضروا أحد الأطباء لمعالجته ، ولكنه توفي بعد بضعة أيام في أوائل شهر مايو ١٧٧٣ .

#### نابليون بوناپرت وسيناء :

في ٢٧ يونيو عام ١٧٩٨ وصلت قوات نابليون إلى الإسكندرية ، وبدأ احتلال الإسكندرية في ٢ يوليو بعد مقاومة من جانب أهلها دامت بضع ساعات ، وفي مساء ٣ يوليو بدأ زحف الحملة على القاهرة من طريقتين :

- ١ - حملة برية وهي الرئيسة وتتقدم على الطريق البري .
- ٢ - حملة بحرية تتألف من سفن الأسطول الخفيفة تسير في فرع رشيد لتقابل الحملة البرية قرب القاهرة .

وفي أثناء زحف الحملة إلى القاهرة حدثت في ١٣ يوليو مناوشات بين الفرنسيين وجيش مراد وأسطوله في شبراخيت انهزم فيها مراد وتقهقر إلى القاهرة ، ثم تلا ذلك في ٢١ يوليو موقعة إمبابية أو الأهرام التي حلت فيها الهزيمة بجيش مراد ، فانسحب بفلول جيشه إلى الصعيد في حين فر إبراهيم متجهاً إلى سوريا ، وقد حمل أمواله ونفائسه وصحبه الباشا العثماني والسيد عمر مكرم نقيب الأشراف وقاضي القضاة العثماني .

وفي ٢٤ يوليو دخل بوناپرت القاهرة ثم أرسل الجنرال رينيه لمطاردة قوات إبراهيم في الشرقية والجنرال ديزيه لمطاردة مراد في الصعيد ، ثم لحق بوناپرت نفسه برينيه في مطاردة إبراهيم ، ولكن الأخير تمكن من الفرار إلى سوريا عن طريق سيناء ، وعاد بوناپرت إلى القاهرة بعد أن قامت بعض القلائق بالقاهرة واستعداد تركيا لدفع قواتها لمحاربة بوناپرت في مصر ، وقد قرر بوناپرت القيام بحملة على الشام تهدف إلى :

- ١ - تأمين المستعمرة الفرنسية في مصر بإنشاء معازل عسكرية فرنسية وراء صحراء سيناء لتقابل القوات العثمانية .

٢ - الضغط على الباب العالي لكي يتخذ موقفاً ودياً مع فرنسا .

٣ - حرمان الأسطول البريطاني من مراكز التوطين على طول سواحل بلاد الشام .

وفي ١٠ فبراير عام ١٧٩٩ غادر بوناپرت القاهرة على رأس حملة فاستولى على العريش في ٢٠ فبراير ، ثم على غزة والرملة واللد ودخل يافا عنوة في شهر مارس وقتل ١٢٠٠ أسير . وفي يافا وجد بوناپرت عدداً كبيراً من المصريين المحتمين في قلعتها ومن بينهم السيد عمر مكرم ، فلم يتعرض لهم

بسوء ، بل أعطاهم الأمان وأمر برجعهم إلى بلدهم مكرمين . ثم استأنف بونابرت الزحف حيث استولى على حيفا ، ثم قدم عكا حيث لم يستطع دخولها ، وقرر العودة إلى مصر وفي ٢٠ مايو صدرت الأوامر باتخاذ الترتيبات اللازمة لتنظيم تقهقر الجيش من عكا والعودة إلى مصر ، فغادر الجيش عكا متقهراً إلى يافا وغزة والعريش وفي ١٤ يونيو دخل بونابرت القاهرة دخول الظافر المنتصر . وقرر بونابرت بعد ذلك العودة إلى فرنسا سراً وتولى كليبر القيادة ، ووقعت بعد ذلك اتفاقية العريش بين الفرنسيين والعثمانيين التي نصت على الانسحاب من مصر .

### محمد علي :

كانت أطماع محمد علي لا تقف عند حد ، فقد كان حاكماً طموحاً ، فبعد انتصاراته ووصول جيوشه إلى الجزيرة العربية والسودان تحول إلى الشام التي وعده بها السلطان العثماني محمود الثاني والذي لم يضع وعده موضع التنفيذ .

واستغل محمد علي خلافاً نشب بينه وبين عبد الله الجزائر والى عكا ، فأنفذ جيشاً قوامه ٤٠ ألف مقاتل بقيادة ابنه إبراهيم باشا في ١٤ أكتوبر ١٨٤١ .

وعبرت الحملة سيناء ، واحتلت غزة والرملة ويافا وحيفا والقدس دون مقاومة ، واستولى على عكا عنوة بعد حصار برى وبحرى في ٢٧ مايو عام ١٨٣٢ . وواصل إبراهيم باشا تقدمه صوب دمشق ، وهزم الجيش العثماني ، في حمص وحلب ، وفي ٢٩ يولية ١٨٣٢ اجتاز محمد بايلان وحقق انتصاراً حاسماً في بايلان وأصبحت سوريا بأكملها بعده في قبضته . ودخل الإسكندرونه حيث ظفر بالجيش العثماني الذي أرسله الباب العالي بعدها عبر جبال طوروس وتوغل في الأناضول وأحرز نصراً كبيراً في قونية على الجيش العثماني في ٢١ ديسمبر ، وواصل تقدمه حتى وصل إلى كوتاهية وقارب الأستانة . وانتهى هذا الفصل الذي عرف باسم حرب الشام الأولى بتوقيع معاهدة كوتاهية في ٤ مايو عام ١٨٣٣ التي قضت بضم سوريا وأطنة إلى مصر وتولية إبراهيم باشا عليها .

وأتى توقيع المعاهدة نتيجة لتدخل الدول الأجنبية ، وبعد توقيع المعاهدة عاد إبراهيم باشا إلى سوريا وجعل من أنطاكية عاصمة له .

بعدها نقض الأتراك المعاهدة ، وجند السلطان محمود جيشاً ضخماً لغزو سوريا ، فتجدد القتال بين المصريين والأتراك فيما سمي بعد ذلك بحرب الشام الثانية ، وحقق إبراهيم عدداً من الانتصارات على القوات التركية ، ولكن انتصاره الأكبر كان في معركة نزيب الفاصلة في ٢٤ يونيو ١٨٣٩ . وكانت آخر وأكبر انتصاراته ، وبدأ التدخل الأجنبي الذي انتهى بمعاهدة لندن عام ١٨٤٠ . وتراجعت القوات المصرية من الشام تحت ضغط القوى العسكرية الأوروبية .

## حملة الأتراك الأولى ١٩١٥ :

شهدت شبه جزيرة سيناء عام ١٩١٥ حملة تركية تعاونها بعض العناصر الألمانية الفنية تزحف في طريقها إلى قناة السويس .  
وقد قضت خطة الحملة التي ضمت ٣٠ ألف جندي بالزحف خلال الطرق الرئيسة الثلاث في سيناء آنذاك وهي :

١ - طريق الساحل الممتد من العريش ماراً ببئر العبد .  
٢ - طريق وسط سيناء عبر تلال سيناء ، وتخترق عدة دروب مارة بالحسنة وبير حمة والجفجافة .

٣ - طريق الحج وتمتد من نخل إلى السويس .  
وقد تقدمت القوات التركية في ١٣ يناير ١٩١٥ وفي ٢٧ يناير هجمت على القوات البريطانية المدافعة عن شمال السويس وفي ٢٨ يناير هجمت على القنطرة للمرة الثانية بعد أن كانت قد هجمت على منطقة تبعد عنها بمسافة ثمانية أميال هي نقطة التل ٧٠ ، يوم ١٥ يناير .  
وفي أوائل فبراير اشتبكت المواقع الأمامية البريطانية والأتراك في منطقة طوفا ٢٠ ميلاً من سرايوم إلى الفردان .

وفي ليلة ٣/٢ فبراير تحرك الأتراك للهجوم على الكوبرى والفردان ، وباء الهجوم بالفشل وبرغم ذلك تقدموا خلال ٣ فبراير وحاولوا العبور في المنطقة بين طوسون وسرايوم ، وقاموا بهجوم مخادع عبر الفردان والقنطرة وفشل الهجوم .  
وفي يوم ٥ فبراير أصدر جمال باشا القائد العام أمره بالانسحاب على جميع الطرق إلى بئر سبع .

## حملة الأتراك الثانية :

بعد حملة الأتراك الأولى عادت القوات الإنجليزية تخطط أوضاع قواتها للدفاع عن سيناء لمواجهة أى محاولة جديدة يقوم بها الأتراك .  
وفي ٩ يولية عام ١٩١٦ بدأت الحملة التركية الثانية تقدمها من بئر سبع فوصلت إلى بئر العبد وواصلت السير في ١٩ يولية .

وفي ٣ أغسطس احتل الأتراك قاطية والرياح .  
وفي منتصف ليلة ٤/٣ أغسطس زحف الأتراك للهجوم على القوات الإنجليزية في رمانه ، ولكن الهجوم انتهى بكارثة إذ خسر الأتراك خلاله حوالى خمسة آلاف قتيل وجريح بالإضافة إلى

أربعة آلاف وقعوا أسرى ، بعدها انسحب الأتراك حتى بئر العبد ، وحدثت عدة معارك فرعية عند بئر العبد وحوض العيوض لم تؤد إلى نتائج حاسمة .  
وفي فجر ٢٣ ديسمبر ١٩١٦ أحكمت القوات الإنجليزية الضغط على القوات التركية عند المقضبة وتم لها الاستيلاء عليها .  
وفي ٣٠ ديسمبر أخلى الأتراك العريش . وفي ٩ يناير ١٩١٧ آلت رفح إلى قبضة الجيش الإنجليزي .  
وهكذا تم تطهير سيناء من القوات التركية المهاجمة .

## الجولات المصرية الإسرائيلية الأربعة

١٩٤٨ - ١٩٧٣ :

بدأت سيناء تشهد فصولا من الصراع الإسرائيلي ابتداء من شهر مايو ١٩٤٨ .  
فقد بدأت وحدات من المتطوعين تعبر سيناء في طريقها إلى فلسطين للمشاركة في درء الخطر الصهيوني . . بعدها شهدت نفس الطرق وحدات الجيش المصري تتقدم لمقاومة إنشاء دولة إسرائيل . . واستمر الصراع حتى تم توقيع اتفاق رودس . .  
ولم تَمْضِ تسع سنوات حتى شهدت طرق سيناء القوات الإسرائيلية تتقدم على عدة محاور استكمالاً لمخطط العدوان الثلاثي . .  
ولم ينته الموقف بانسحاب القوات المصرية ، فقد عادت وحدات الجيش المصري مرة أخرى خلال عام ١٩٥٧ ، ودخلت غزة خلال شهر مارس من نفس العام . .  
وكان مقدراً أن تشهد سيناء أسوأ هزيمة لحقت بالجيش المصري في يونيو ١٩٦٧ نتيجة فساد القيادتين السياسية والعسكرية . .  
واستمرت قوات إسرائيل تحتل سيناء وترفع أعلامها في مواجهة شاطئ القناة الغربي حتى أكتوبر عام ١٩٧٣ . .  
وأيضاً كان قدر سيناء أن تشهد أول انتصار مصري وأول هجوم ناجح للجيش المصري بعد أكثر من ١٣٠ عاماً . .  
وعادت وحدات وتشكيلات الجيش المصري تتقدم في اتجاه الشرق . .  
وبعد اتفاقية الفصل الثانية للقوات تقدمت عدة كيلومترات شرقاً . .  
وستظل سيناء بموقعها الفريد مسرحاً للعمليات العسكرية ومراً للجيش والحملات العسكرية .





## فهرس

الصفحة	
٩	مقدمة
١٣	الفصل الأول :
١٣	السكان .
١٣	مقدمة
١٣	عرب سيناء .
١٥	أهم التغييرات التي طرأت على توزيع القبائل في سيناء منذ الفتح الإسلامى .
١٧	القبائل في سيناء في العصور القديمة .
٢٠	قبائل سيناء المعاصرة .
٢٧	عادات وتقاليد قبائل سيناء .
٤٥	الفصل الثانى :
٤٥	طبوغرافية سيناء .
٦١	الفصل الثالث :
٦١	جغرافية شبه جزيرة سيناء .
٧٣	طرق ومدقات وأودية سيناء .
٩٥	وصف سواحل خليج السويس .
١٣٢	المياه في سيناء .
١٤٨	مناخ شبه جزيرة سيناء .
١٥٣	الفصل الرابع :
١٥٣	دير سانت كاترين
١٦٥	الفصل الخامس :
١٦٥	تاريخ سيناء .
١٧١	سيناء في العصر الفرعونى .
١٨٩	خروج بنى إسرائيل من مصر .
١٩٠	مملكة النبط وسيناء .

الصفحة

١٩٢	. سيناء في العصر البطلمي .
١٩٧	. سيناء في العصر الروماني .
١٩٩	. سيناء في العصر الإسلامي .
٢٠٠	. الدولة الأموية .
٢٠٠	. الدولة العباسية .
٢٠١	. الدولة الطولونية
٢٠٢	. الدولة العباسية الثانية .
٢٠٢	. الدولة الأخشيدية .
٢٠٣	. الدولة الفاطمية .
٢٠٤	. الصليبيون .
٢٠٦	. الدولة الأيوبية بعد صلاح الدين .
٢٠٨	. عصر المماليك .
٢١٠	. الفتح العثماني وسيناء .
٢١١	. حملة علي بك الكبير .
٢١٧	. نابليون وسيناء .
٢١٨	. محمد علي .
٢١٩	. حملة الأتراك الأولى .
٢١٩	. حملة الأتراك الثانية .
٢٢١	. الجولات المصرية الإسرائيلية الأربع .
٢٢٣	. الفهرس

رقم الإيداع	١٩٧٨/٤٧١٣
الترقيم الدولي	ISBN ٩٧٧ - ٢٤٧ ٤٣٤٤٣ - ٠٣

ق/٧٧/١٨٩

«الطبع المجمع» و «الأول» المعارف ( ج . م . ع ) .



## هذا الكتاب

سيناء . . . تلك البقعة العزيزة من أرضنا . . . والتي  
عانت ويلات الحروب . . . ورفعت رأسها  
بالانتصارات ، سيناء يعطيها هذا الكتاب حقها من  
التقدير والوفاء .

وعلى هدى من التاريخ الدقيق ، يقدم الكتاب  
سيناء منذ أعمق أعماق التاريخ البشرى حتى اليوم .  
مما لم يتوفر بعد في أى كتاب آخر حول هذا الموضوع .  
ومن هنا كانت أهمية هذا الكتاب .

ويناقد الكتاب في بعض فصوله مستقبل سيناء  
بصفتها الدرع الواقية لمصر شرقاً ، والامتداد الطبيعي  
لمستقبلها المشرق .

١١٠ قرشاً

1

